

Е 121

↑
КНИГА ЧЕРТЕЖЕЙ
И РИСУНКОВ

СПБ 1839

50
E 121 [416л]
X
ПОЛНОЕ СОБРАНИЕ

ЗАКОНОВЪ

РОССІЙСКОЙ ИМПЕРІИ.

801-86
15331-X

(СОБРАНИЕ ПЕРВОЕ).

801-90
11101-4

КНИГА ЧЕРТЕЖЕЙ И РИСУНКОВЪ

(Планы городовъ.)

САНКТПЕТЕР БУРГЪ.

Въ Типографіи II Отдѣленія Собствен ной Е. И. В. Канцелярш.

1859.

ПРЕД
СВѢДѢНІЯ
О
САНКТ-ПЕТЕРБУРГѢ
1859-1860
930-203

ПЛАНЫ ГОРОДОВЪ.

ОГЛАВЛЕНІЕ ПЛАНАМЪ ГОРОДОВЪ
КЪ ПЕРВОМУ ПОЛНОМУ СОБРАНІЮ ЗАКОНОВЪ
РОССІЙСКОЙ ИМПЕРІИ

I. Санктпетербургской губерніи:

1. Санктпетербурга, въ листъ
2. Части города Санктпетербурга за Обводнымъ каналомъ.
3. Части города Санктпетербурга, Петербургской стороны.
4. Нарвы.
5. Ораніенбаума.
6. Повѣнца.
7. Рождественска.
8. Софін.
9. Шлиссельбурга.
10. Ямбурга.
11. Ямбурга.

II. Московскаго намістничества:

12. Москвы, въ листъ.
13. Богородицка.
14. Бронницы.
15. Верей.
16. Волоколамска.
17. Воскресенска.
18. Дмитрова.
19. Звенигородка.
20. Клина.
21. Коломны.
22. Можайска.
23. Никитска.
24. Педола.
25. Гузы.
26. Серпухова.

III. Архангельской губерніи:

27. Архангельска.
28. Кеми.
29. Онеги.

IV. Астраханской губерніи:

30. Астрахани.
31. Чернаго Яра.

V. Владимирскаго намістничества:

32. Владимира.
33. Александрова.

34. Вязниковъ.
35. Гороховца.
36. Киржача.
37. Ковровъ.
38. Меленки.
39. Муромъ.
40. Переславля-Зальскаго.
41. Покрова.
42. Суздаля.
43. Судогды.
44. Шун.
45. Юрьева-Польскаго.

VI. Вологодскаго намістничества:

46. Вологды.
47. Архангельска.
48. Великаго-Устюга.
49. Вельска.
50. Грязовеца.
51. Кадниковъ.
52. Красноборска.
53. Лальска.
54. Мезени.
55. Никольска.
56. Онеги.
57. Пинеги.
58. Соли-Вычегодска.
59. Тотмы.
60. Усть-Сысольска.
61. Холмогоръ.
62. Шенкурска.
63. Яренска.

VII. Волинской губерніи:

64. Бердичева (мѣстечка).
65. Житомира.

VIII. Воронежскаго намістничества:

66. Воронежа.
67. Бирюча.
68. Боброва.
69. Богучара.
70. Бѣловодска.

71. Валуйки.
72. Ельца.
73. Задонска.
74. Землянска.
75. Калиты.
76. Коростояка.
77. Купенска.
78. Ливенска.
79. Нижнедѣвницка.
80. Острогожска.
81. Павловска.

IX. Выборгской губерніи:

82. Выборга.

X. Вятскаго намістничества:

83. Вятки.
84. Глазова.
85. Елабуги.
86. Кайгорода.
87. Котельничъ.
88. Малмыжа.
89. Нолнска.
90. Нолнска.
91. Орлова.
92. Орлова.
93. Слободскаго.
94. Сарапула.
95. Уржума.
96. Хлынова.
97. Царевосанчурска.
98. Яранска.

XI. Екатеринославской губерніи:

99. Екатеринославля.
100. Александровска.
101. Бахмута.
102. Бахмута.
103. Верхнеднѣпровска.
104. Мариуполя.
105. Нахичевана.
106. Новомосковска.
107. Павлограда.
108. Ростова.

XII. Иркутской губернии:

109. Иркутска.
110. Киренска.

XIII. Кавказской области:

111. Кизляра.
112. Моздока.

XIV. Казанской губернии:

113. Казани.
114. Лапшева.
115. Мамадыша.
116. Свияжска.
117. Спасска.
118. Тетюшъ.
119. Чебоксарь.
120. Чебоксарь.
121. Чистополя.
122. Ядрина.

XV. Калужскаго наместничества:

123. Калуги.
124. Боровска.
125. Жиздары.
126. Козельска.
127. Лихвина.
128. Мало-Ярославца.
129. Медынска.
130. Мещовска.
131. Масальска.
132. Перемышля.
133. Серпейска.
134. Тарусы.

XVI. Киевской губернии:

135. Киева.
136. Василькова.
137. Радомысла.
138. Сквиры.
139. Таращи.
140. Черкасѣ.
141. Чагирина.

XVII. Костромскаго наместничества:

142. Костромы.
143. Буй.
144. Варнавина.
145. Ветлуги.
146. Галича.
147. Кадыя.
148. Кинешмы.
149. Кологрива.

150. Лука.
151. Макарьева на Унжѣ.
152. Макарьева на Унжѣ.
153. Нерехты.
154. Плеса.
155. Солигалича.
156. Чухомы.
157. Юрьевца-Повольскаго.

XVIII. Курскаго наместничества:

158. Курска.
159. Богатаго.
160. Бѣлгорода.
161. Дмитриева на Свапѣ.
162. Корочи.
163. Льгова.
164. Новаго Оскола.
165. Обояни.
166. Путивля.
167. Рыльска.
168. Старога Оскола.
169. Суджи.
170. Тима.
171. Фатежа.
172. Хотмыжска.
173. Щигрова.

XIX. Минской губернии:

174. Минска.

XX. Могилевскаго наместничества:

175. Могилева.
176. Бабиновича.
177. Бѣлицы.
178. Копыса.
179. Климовича.
180. Мстиславля.
181. Орши.
182. Рогачева.
183. Старога Быхова.
184. Чауса.
185. Черикова.

XXI. Нижегородской губернии:

186. Нижняго города.
187. Нижняго города.
188. Ардагова.
189. Ардагова.
190. Арзамаса.
191. Балахны.
192. Васня.
193. Горбатова.

194. Горбатова.
195. Княгинина.
196. Лукоянова.
197. Макарьева.
198. Макарьева.
199. Перевоза.
200. Починки.
201. Семенова.
202. Сергача.

XXII. Новгородской губернии:

203. Новгорода.
204. Бѣлозерска.
205. Боровича.
206. Валдая.
207. Вытегры.
208. Крохинской пристави.
209. Кирилова.
210. Крестцовъ.
211. Новой Ладоги.
212. Олопецка.
213. Петрозаводска.
214. Старой Русы.
215. Тихвина.
216. Устюжно-Жельзопольска.
217. Череповца.

XXIII. Олонецкаго наместничества:

218. Петрозаводска.
219. Каргополья.
220. Лодейнаго-Поля.

XXIV. Оренбургской

221. Уфы.
222. Бугуруслава.

XXV. Орловскаго наместничества:

223. Орла.
224. Болхова.
225. Брянска.
226. Дешкина.
227. Дмитровки.
228. Ельца.
229. Карачева.
230. Крома.
231. Ливны.
232. Лугани.
233. Малаго Архангельска.
234. Мценска.
235. Сѣвска.
236. Трубчевска.

XXVI. Пензенскаго наместничества :

237. Пензы.
 238. Верхняго Ломова.
 239. Городища.
 240. Городища.
 241. Инсара.
 242. Керенска.
 243. Красно-Слободки.
 244. Красно-Слободки.
 245. Нижняго Ломова.
 246. Мокшана.
 247. Наровчатга.
 248. Саранска.
 249. Саранска.
 250. Троицка.
 251. Чембара.
 252. Шешкеева.

XXVII. Пермской губернии:

255. Пермь.
 254. Екатеринбургга.
 255. Ирбита.
 256. Кунгура.
 257. Шадринска.

XXVIII. Подольской губернии:

258. Проскурава.

XXIX. Полоцкаго наместничества:

259. Витебска.
 260. Велижа.
 261. Городка.
 262. Дриссы.
 263. Динабургга.
 264. Люцива.
 265. Невеля.
 266. Полоцка.
 267. Рѣжицы.
 268. Себежа.
 269. Суража.

XXX. Полтавской губернии:

270. Переяславля.
 271. Крюкова (посада).

XXXI. Псковскаго наместничества:

272. Пскова.
 273. Великихъ Лукъ.
 274. Гдова.
 275. Луги.

276. Новоржева.
 277. Опочки.
 278. Острова.
 279. Порхова.
 280. Солецкаго посада.
 281. Торопца.
 282. Холма.

XXXII. Рязанскаго наместничества:

283. Рязани.
 284. Данкова.
 285. Егорьевска.
 286. Касимова.
 287. Михайлова.
 288. Пронска.
 289. Рязска.
 290. Раненбургга.
 291. Сапожка.
 292. Скопина.
 293. Спаска.

XXXIII. Саратовской губернии:

294. Саратова.
 295. Аткарска.
 296. Балашова.
 297. Вольска.
 298. Кузнецка.
 299. Камышина.
 300. Петровска.
 301. Дубовки (посада).
 302. Сердобска.
 303. Хвалынска.
 304. Царицына.

XXXIV. Симбирской губернии:

305. Симбирска.
 306. Алатыря.
 307. Ардатова.
 308. Буинска.
 309. Кареуна.
 310. Курмышга.
 311. Сенгилеева.
 312. Ставрополя.
 313. Сызрани.

XXXV. Смоленской губернии:

314. Смоленска.
 315. Смоленска.
 316. Бѣлаго.
 317. Вязмы.
 318. Гжатска.
 319. Гжатска.

320. Духовщины.
 321. Духовщины.
 322. Ельны.
 323. Краснаго.
 324. Краснаго.
 325. Порѣчья.
 326. Порѣчья.
 327. Рославля.
 328. Сычевки.
 329. Юхнова.

XXXVI. Таврической губернии:

330. Керчи.
 331. Феодосіи.

XXXVII. Тамбовской губернии:

332. Тамбова.
 333. Борисоглыбска.
 334. Елатмы.
 335. Козлова.
 336. Моршанска.
 337. Спасска.

XXXVIII. Тверской губернии:

338. Тверь.
 339. Бѣжецка.
 340. Весьегонска.
 341. Вышняго Волочка.
 342. Вышняго Волочка.
 343. Зубцова.
 344. Калязина.
 345. Кашина.
 346. Корчевы.
 347. Краснаго Холма.
 348. Осташкова.
 349. Ржева.
 350. Старицы.
 351. Торжка.

XXXIX. Тобольской губернии:

352. Тобольска.
 353. Туринска.
 354. Тюмени.

XL. Томской губернии:

355. Томска.

XLI. Тульскаго наместничества:

356. Тулы.
 357. Алексина.
 358. Богородицка.
 359. Бѣлева.
 360. Венева.
 361. Ефремова.
 362. Епифани.

363. Каширы.
364. Крапивны.
365. Новосила.
366. Одоева.
367. Черни.

XLII. Харьковскаго наместничества:

368. Харькова.
369. Харькова.
370. Ахтырки.
371. Богодухова.
372. Богодухова.
373. Белополя.
374. Валки.
375. Волчанска.
376. Волчанска.
377. Зміева.
378. Золочева.
379. Илюма.
380. Краснокутска.

381. Купянска.
382. Лебедина.
383. Мирополья.
384. Недригайлова.
385. Сумь.
386. Хотмыжска.
387. Чугуева.

XLIII. Черниговской губернии:

388. Чернигова.
389. Березны.
390. Борзны.
391. Городни.
392. Копотона.
393. Корона.
394. Кролевца.
395. Мглина.
396. Новгородъ-Сѣверска.
397. Новаго мѣста.
398. Нѣжина.
399. Остера.

400. Погоры.
401. Сосницы.
402. Стародуба.
403. Суража.

XLIV. Якутской области:

404. Якутска.

XLV. Ярославской губернии:

405. Ярославля.
406. Борисоглебска.
407. Давылова.
408. Любима.
409. Мологи.
410. Мъчкына.
411. Петровска.
412. Пошехонья.
413. Романова.
414. Ростова.
415. Рыбинска.
416. Углича.

На увеличении написано:
 Высочайше одобрено
 7 Октября 1831 года.
 Санктпетербургский Военный
 Генерал-Субиниторъ Эссель

ПРОЕКТНЫЙ ПЛАНЪ

Урегулированной части города Санктпетербурга,
 за обводнымъ каналомъ между Черною рѣкою и
 Царскосельскою заставою.

0 50 100 150 200 250 300 Саж. 500 Саж.
 Масштабъ съ Ам. дюймъ 250 сажени.



Объясненіе:

Составленныя нынѣ строенія каменное покрытие тали-каршиномъ, деревянное въ пудовыя
 нѣтъ ильняковъ, подъ знаками * церкви.

Внутри обводнаго Канала:

А. Сименовская площадь, В. Духовная Академія, С. Залія Александровскаго
 Монастыря, Д. Новое парадное мѣсто, Е. Церковь вселенскаго животворящаго пре-
 ста и Ф. Залія Крестителея, Г. Фуражной дворъ А.Т. Сименовскаго полка, Н. Саран
 А.Т. Фуражатохана баталіона, Ж. Казарны А.Т. Сименовскаго полка, Б. Казарны
 А.Т. Сиверскаго полка.

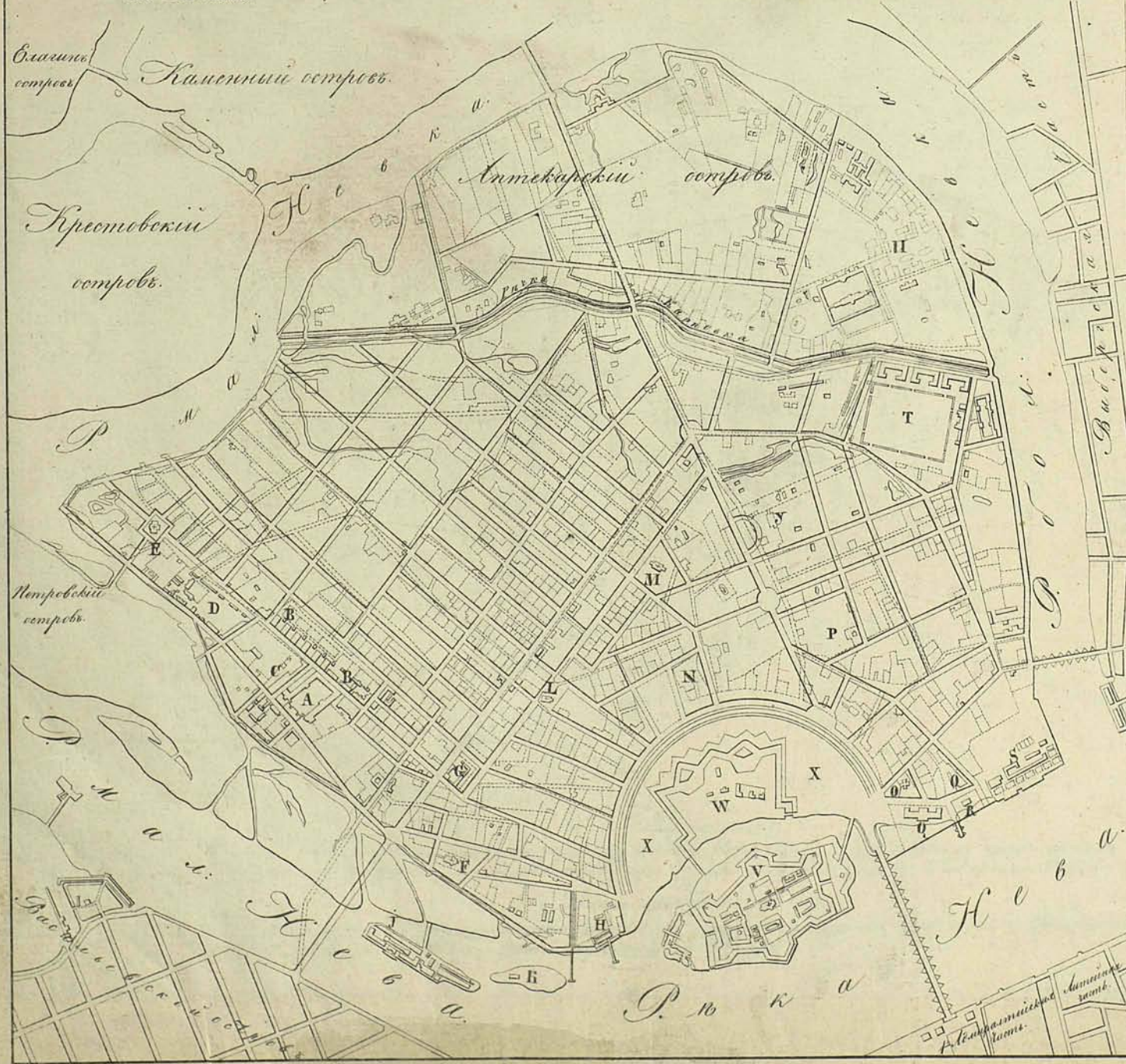
За обводнымъ Каналомъ:

Л. Скотной дворъ, М. Войны, Н. Церковь Благовещенія пресв. Богородицы, О. Единовѣрческа
 старособрательскаго кладбища, Р. Безупречнаго кладбища, Q. Милушко кладбища, R. Валькова деревня.

На основании плана, составленного
 Императорского Высочайшего повеления
 Высшею по сему
 Николаем.
 Ноября 12 дня 1834 года.
 В г. Москве.

ПРОЕКТНЫЙ ПЛАНЪ
 Урегулированной части города Санктпетербурга,
 лежащей между Рокками большою и малюю Невскою и
 большою и малюю Невками, называемой
ПЕТЕРБУРГСКОЮ ЧАСТЮ.

Масштабъ въ Англическ. 250 саженъ.

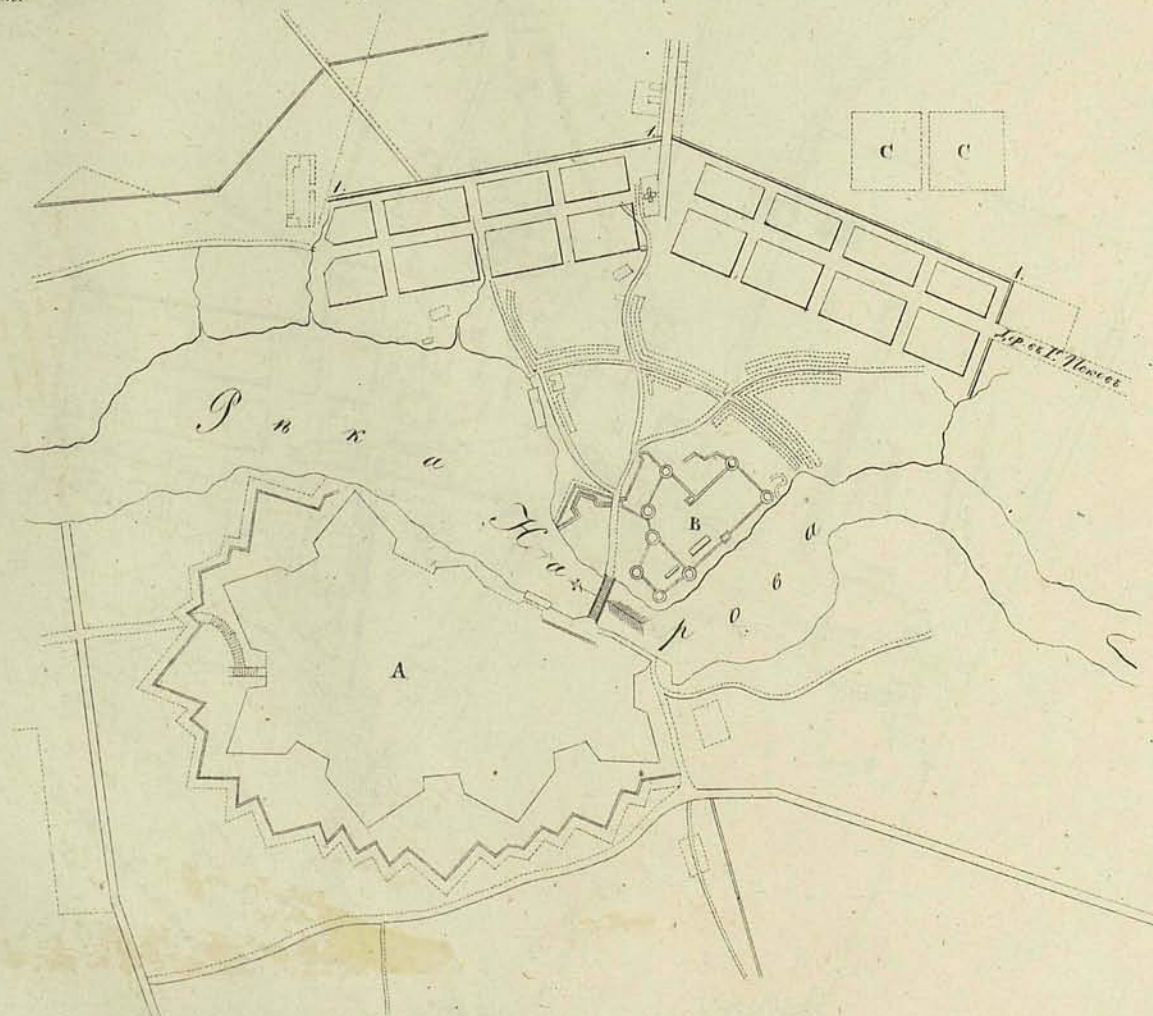


Объяснение:
 Составляетъ планъ строения — ка-
 менные покрытыя талин — курны
 павы, — деревянные въ пунктир-
 ныхъ линияхъ, — по въ знакахъ
 + церкви.
 А. Второй Кудинской церкви
 В. Казарны Фадеевскаго палата
 С. Физическаго, D. Строение
 приискающаго къ Кирпичу,
 E. Церкви Св.ага преобразованъ,
 F. Церкви Уотиса въсрѣдуща,
 G. Лионной охажжій домъ, H. На
 талинъ провинцiи нагазарины,
 J. Мокковий суденъ, K. Курны
 для керамбильниковъ, L. Церкви
 Водныхъ во грахъ, M. Церкви
 Покрова въсрѣдуща, N. Лионной
 ринскъ, O. Церкви Св. Мреники
 и Церковнооиди, P. Церкви —
 возвышенна креста Тонсуна,
 Q. Провантскія нагазарины, R.
 Домъ Императора Петра
 Великаго, S. Кильской Га-
 ринской суденъ, T. Петровскія
 казарны, U. Востанихской садъ
 се строениями, V. Петровскъ-
 ская Крѣпость, W. Крѣпверкъ,
 X. Землянаго Увоспитател-
 ной домъ

ПЛАНЪ Санктпетербургской Губерніи
Городу НАРВІЙ.

Напоказаніиъ написанъ собственнѣю
Ея Императорскаго Величества рукою.
Быть по сему.
Феврѣя 16 г. 1788 года.
Въ Санктпетербургѣ.

0 50 100 150 200
Масштабъ ея Ара. ун. или 200 сажень.



Поясненіе:

Состоящее или строеніе — каменное покрыто тесомъ — Карнизы — Деревянное съ пунктирными линиями —
Подъ знакомъ ☩ Церква. А Место Города Нарви В Номя Серодь. С Деревня Новая.

Вновь прожектировано:

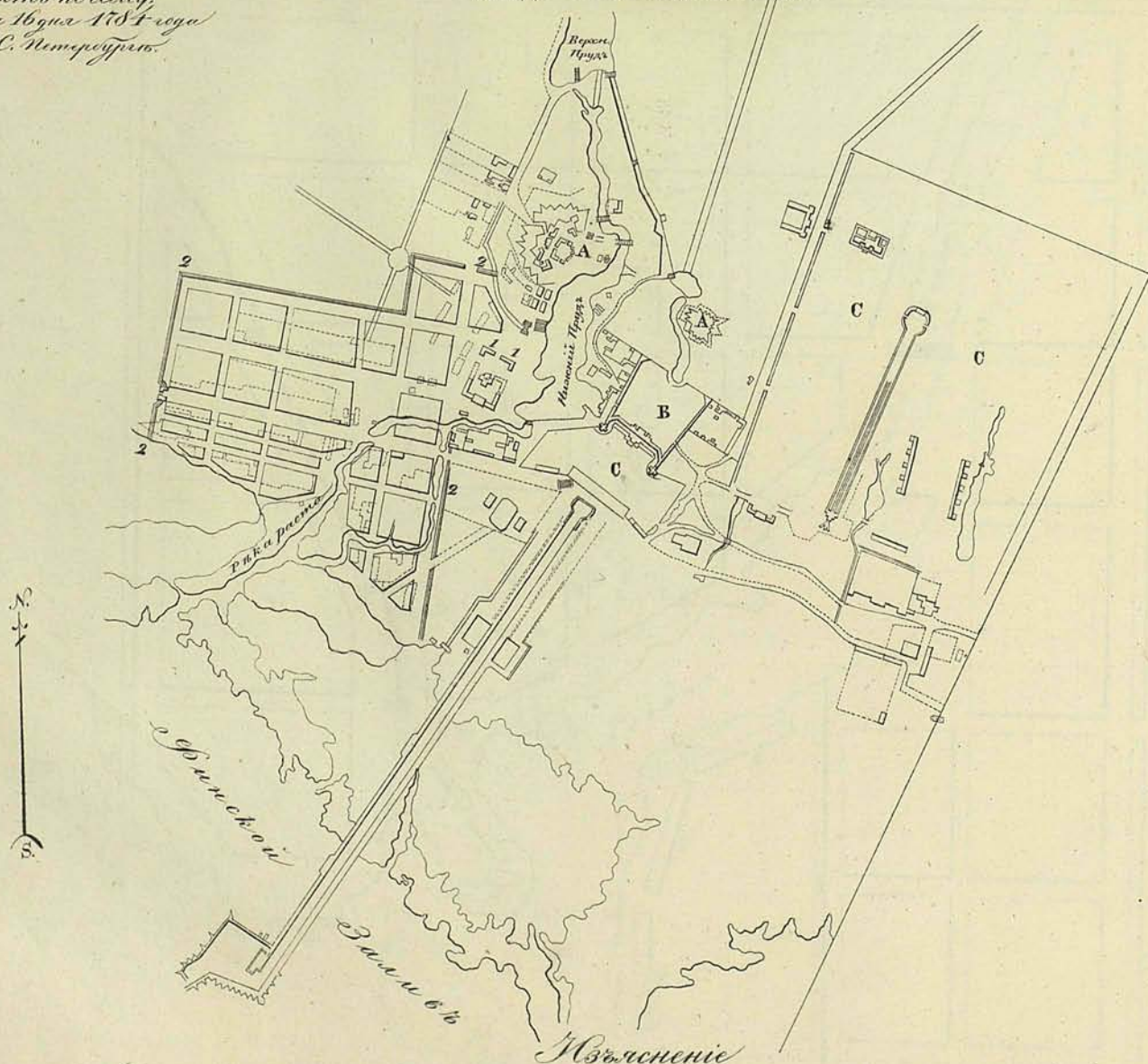
Киртальи покрытыя сѣтло-жатою краскою подъ деревянныя каменные Публичныя и Общественныя дома
и прегія строенія. 1. Валъ и ровъ къ огражденію Города.

70

На подлинномъ написано собственною
 Ея Императорскаго Величества рукою:
 Быть по сему,
 Сентября 16 дня 1784 года
 В С. Петербургѣ.

ПЛАНЪ Санктпетербургской Губерніи
 ГОРОДУ ОРАНИЕМБАУМУ.

0 50 100 150 200 400
 Миллиметровъ въ Анг. гроч. и. 200 Саенс!



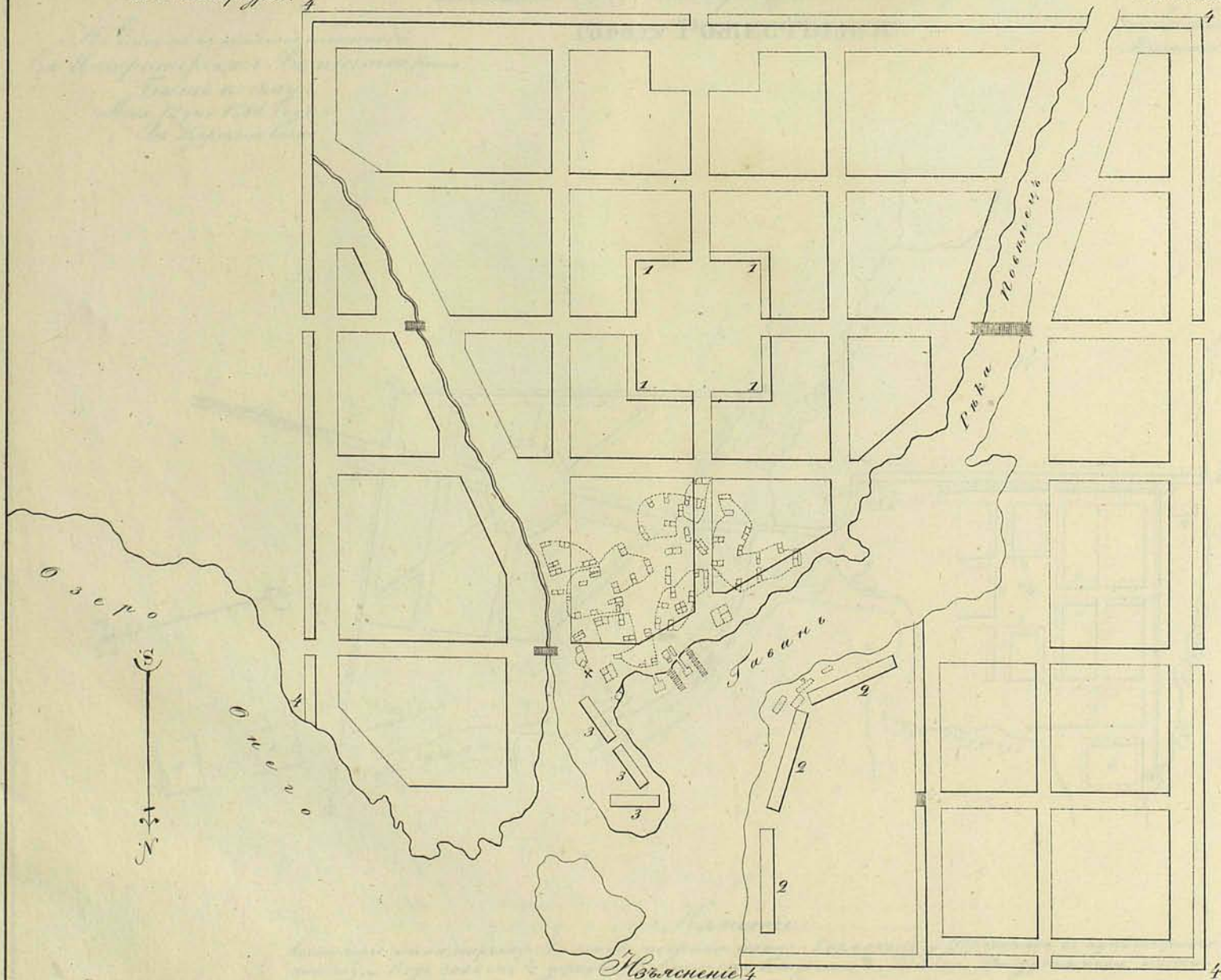
Иъясненіе

Состоящіе шны строения: каменные, покрыто тесно, карминномъ, деревянные въ пунктирныхъ
 линияхъ поудъ знакахъ + Черкви. А Крепость. В Дворецъ. С Казенныя сады.
 вновь проектировано:
 Кварталы покрытыя свѣтло карминномъ, подъ каменныя, а желтого краскою подъ дере-
 вянные казенныя, Пудовыя и въбывательскія дома и прогійя строения. 1 Для при-
 судственныхъ ипотѣ, Сельныхъ и винныхъ магазиновъ. 2 Валъ и ровъ къ огражденію города!

На планъ шиповъ написано собственною
 Его Императорскаго Величества рукою:
 Быть по сему,
 Февраля 16 дня 1784 года
 Въ С. Петербургѣ. 4

ПЛАНЪ Санктпетербургской Губерніи
 ГОРОДУ ПОВЬНЦУ.

Масштабъ въ Саженяхъ: 100 Саженъ.



Состоище нынѣ строеній: деревянное въ пунктирныхъ линияхъ, подѣ значкомъ X Мерзонъ.

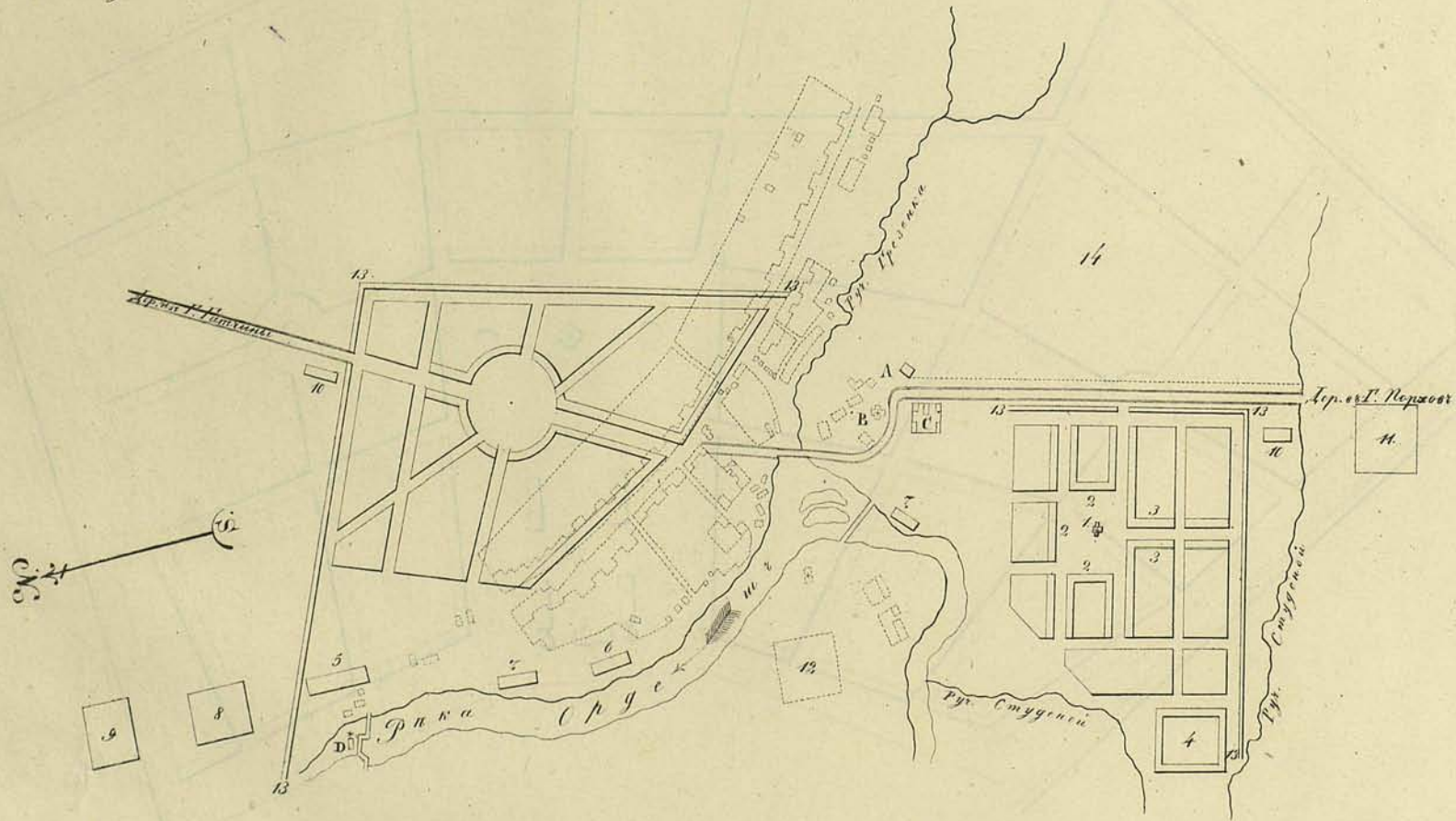
Всѣхъ прожектировано:

Кварталы покрытые свѣтло-кариными подѣ каменныя, а желтою краскою подѣ деревянными каменныя, пунтирные и особительскіе дома и
 просяя строенія. 1 Для присудственныхъ и прочіихъ казенныхъ строеній. 2 Для землемѣрныхъ, солонныхъ и винныхъ магазиновъ. 3
 Для купеческихъ магазиновъ. 4 Вѣдь и ровъ къ огражденію города.

ПЛАНЪ Санктпетербургской Губерніи Городу РОЖЕСТВЕНСКУ.

На подлинномъ написанъ собственноручно
Ея Императорскаго Величества Рукою:
Быть по сему.
Мая 12 дня 1784 года.
Въ Царскихъ Свѣдѣніяхъ.

0 50 100 150 200 саж.
Масштабъ въ Анг. дюймахъ 150 сажень



Объясненіе:

Состоящее изъ каменныхъ и кирпичныхъ домовъ, покрытыхъ черепицею, и деревянныхъ изъ бревенчатыхъ досокъ, и черепицы. А каменные кладовыя. В. Бюро и Приказные избы. С. Петсовъ дворъ. Д. Анныца.

Висы проектированы:

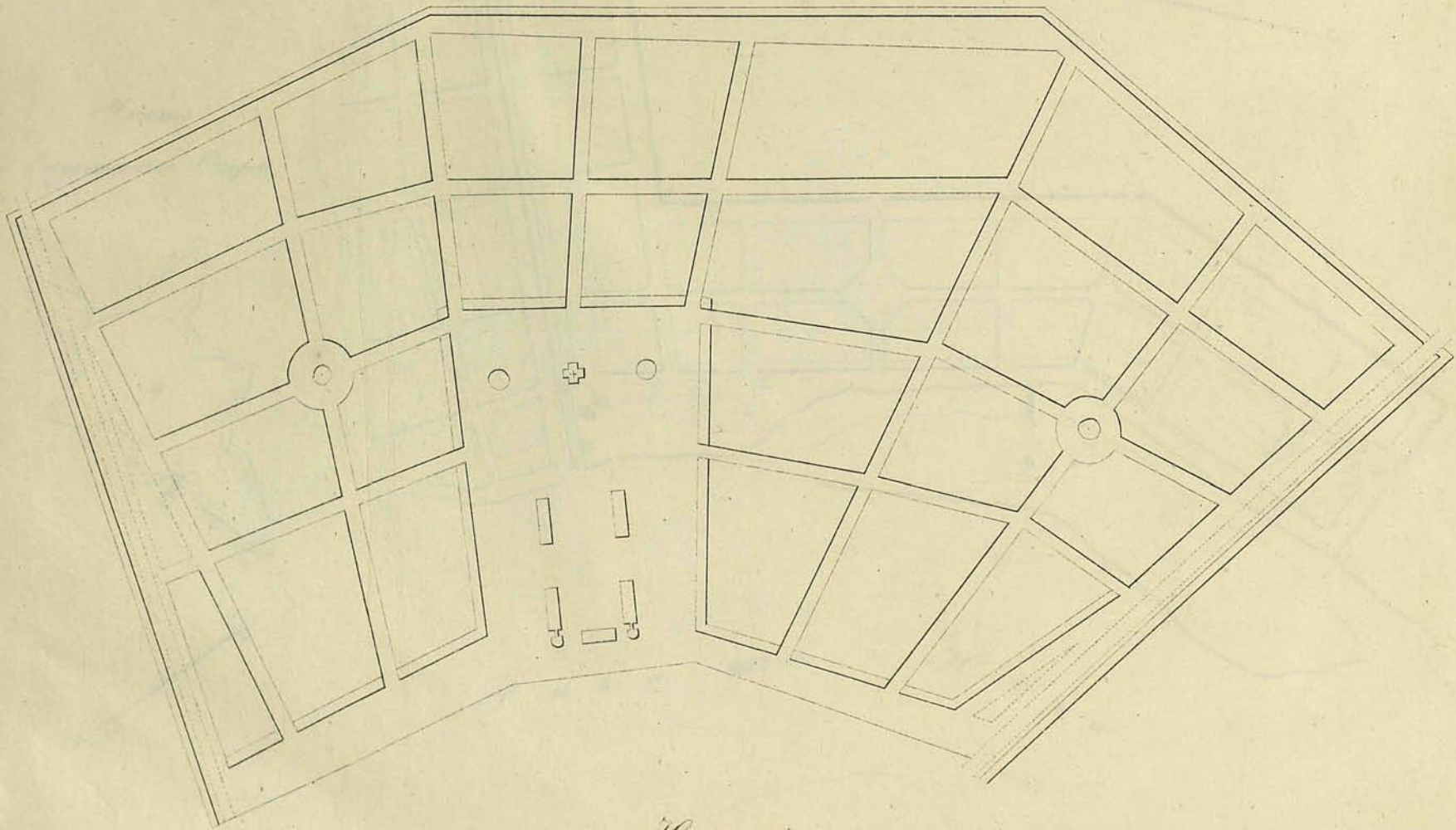
Квартиры покрыты черепицею, а желтые краской черепицы. Кладовыя, Приказные и Святительскіе дома и протія избы. 1. Для церкви. 2. Для Приказныхъ избы. 3. Для Шереметевыхъ домовъ. 4. Для солдатскихъ и винныхъ магазиновъ. 5. Для Присяжннскаго магазина. 6. Для Мясницкихъ. 7. Для торговель Банъ. 8. Для Кожовникова Завода. 9. Для Скотской. 10. Для Кузницъ. 11. Для Скотнаго двора. 12. Для Кладовыя. 13. Вѣсь и роса къ огражденію Города. 14. Мѣсто, которое можетъ быть въ случаѣ надобности употреблено подъ стѣны Города.

На подлинномъ написано собственноручно
Ея Императорскаго Величества Императрицы:

Ея Высочайшему
Генералу
1780 года
Въ Царскомъ Селѣ.

ПЛАНЪ Санктпетербургской Губерніи
ГОРОДУ СОФІИ.

Масштабъ въ Арш. дюймѣхъ 100 верст.



Изъясненіе


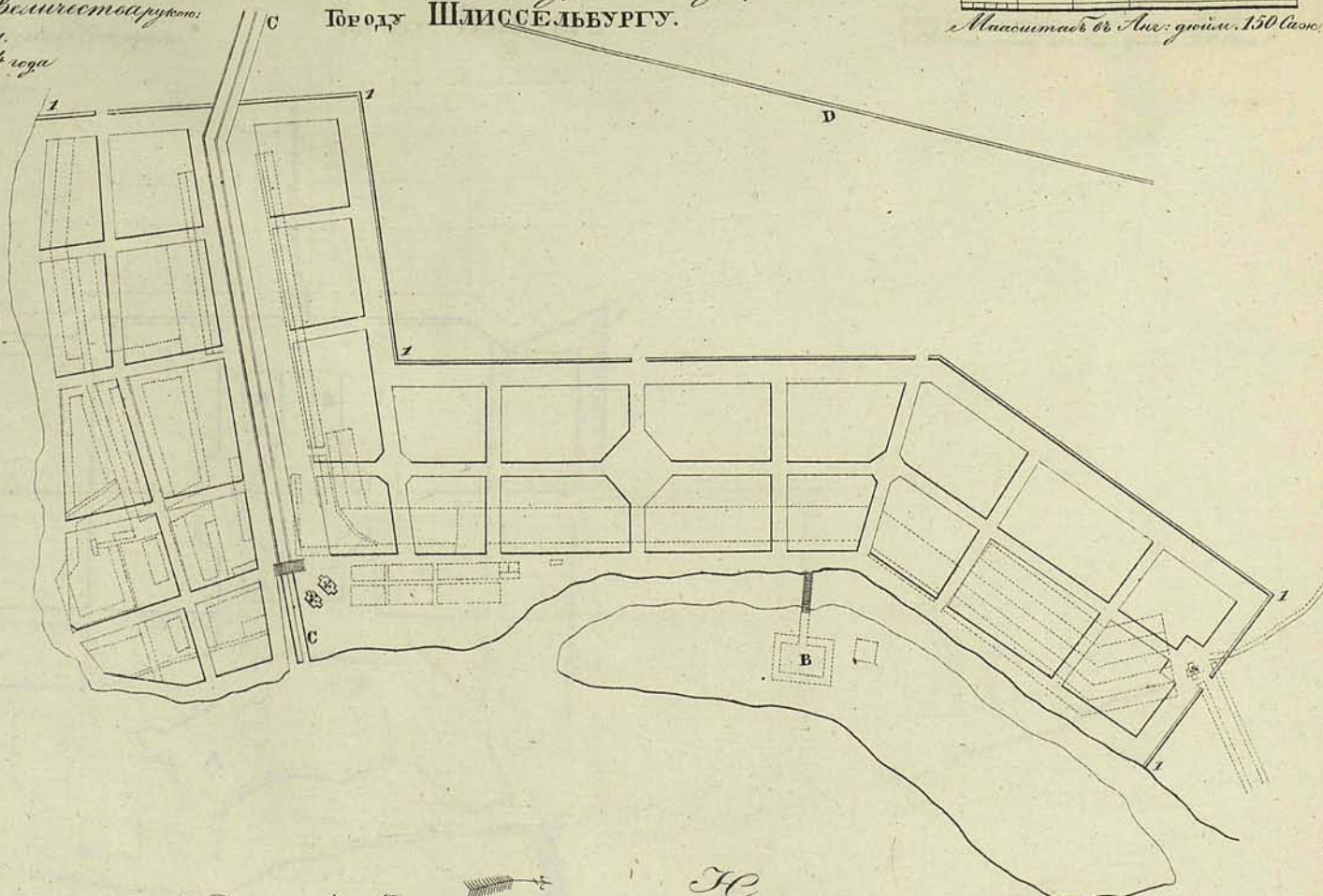
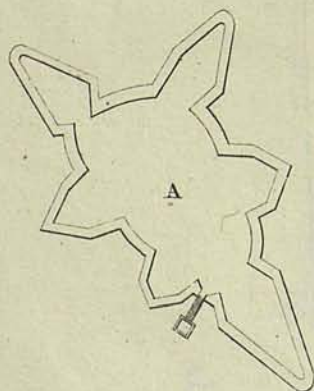
Чварталы покрыты свѣтло карминомъ, подъ каменныя, а житыя
краскою поддѣржанныя казенныя. Публичныя и обывательскія дома и
улицы строгія.

Написанный написан собственноручно
 Ея Императорского Величества рукою.
 Третий посылу.
 Февраля Мѣсяца 1784 года
 Въ С. Петербургѣ.

ПЛАНЪ Санктпетербургской Губерніи
 ГРОДУ ШЛИССЕЛЬБУРГУ.

Масштабъ въ Арш. дюйм. 150 Саженъ.

Часть
 Ладожскаго Озера



Р ѣ к а Ц е р к о в ѣ

Изъясненіе

Состанце пина строено каменное покрыто тѣмно карминною; деревянное въ пунктир-
 ныхъ линияхъ, подъ знакомъ: Меркаю. А Шлиссельбургская Крепость. В Ситцовая
 фабрика. С Ладожской каналъ. Д Церковь.
 Въновь проектировано:
 Кварталы покрыты свѣтло карминною подъ каменные а остальное краскою подъ
 серебрянные казенные, публичные и совѣтательскіе дома и прогнъ строеныя. 1 Валь ирѣвъ
 къ ограниченію города.

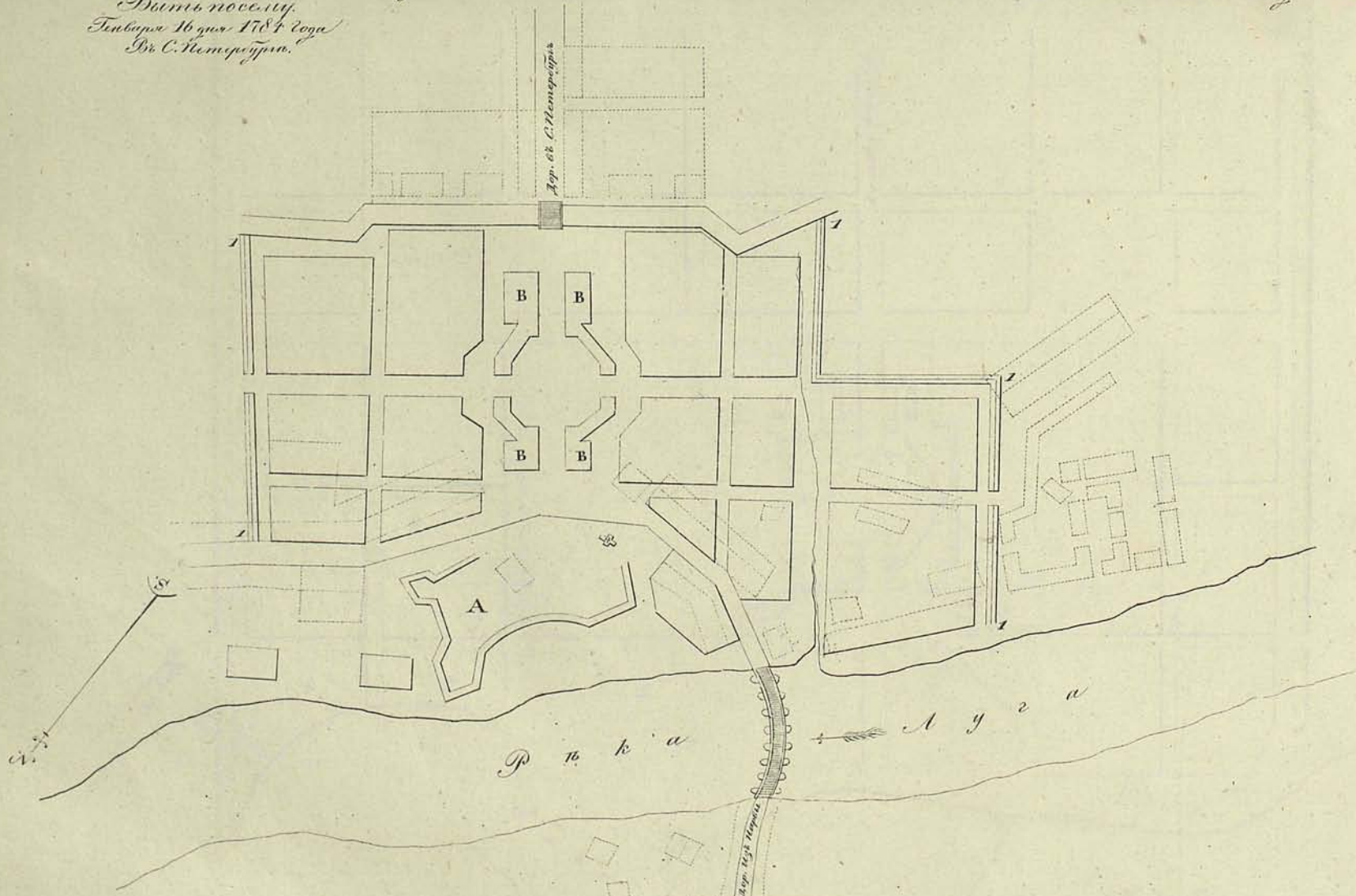
ПЛАНЪ Санктпетербургской Губерніи

ГОРОДУ ЯМБУРГУ.

На подлинномъ писано собственною
Свѣ Императорскаго Величества рукою.

Дать поселенію
Февраля 16 дня 1784 года
Въ С. Петербургѣ.

Масштабъ въ Арш. дюйм. 200 Саж.



Иъясненіе

Состоятся, нѣмъ стрѣны: каменные покрыты толсною карминною, деревянные въ публичныхъ мѣстахъ.
Подъ зинцовою Церковію. А Земельная крепость съ каменными валами. В Придѣльных мѣстахъ и прог.
казенныя стрѣны и гостиницы.

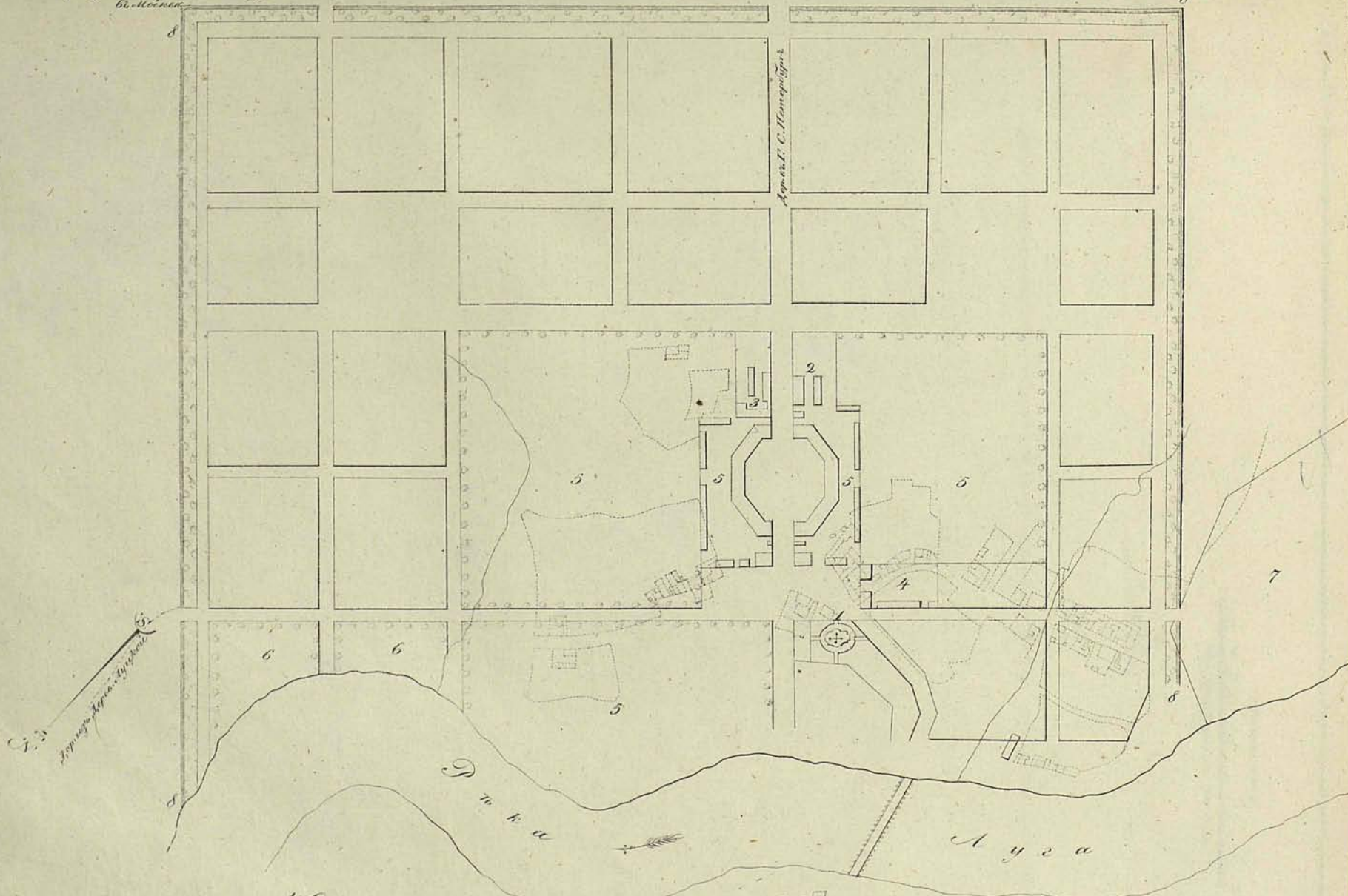
Въсѣ проэктовано:

Кварталы покрыты свѣтлою карминною, а все остое краскою подъ деревянные казенныя,
Публичныя и въ частныя дома и прогѣ стрѣны. 1 Валъ и ровъ въ окруженіи города.

Напоказанъ налицо собственномъ
Его Императорскаго Величества Высочайш.
Орду по сел. му.
Александръ 2.
Февраля 15 дня 1818 года
в. Москва

ПЛАНЪ Санктпетербургской Губерніи
Городу ЯМБУРГУ.

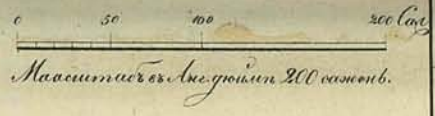
Масштабъ въ Арш. дюймъ 100 Саж.



Иъясненіе

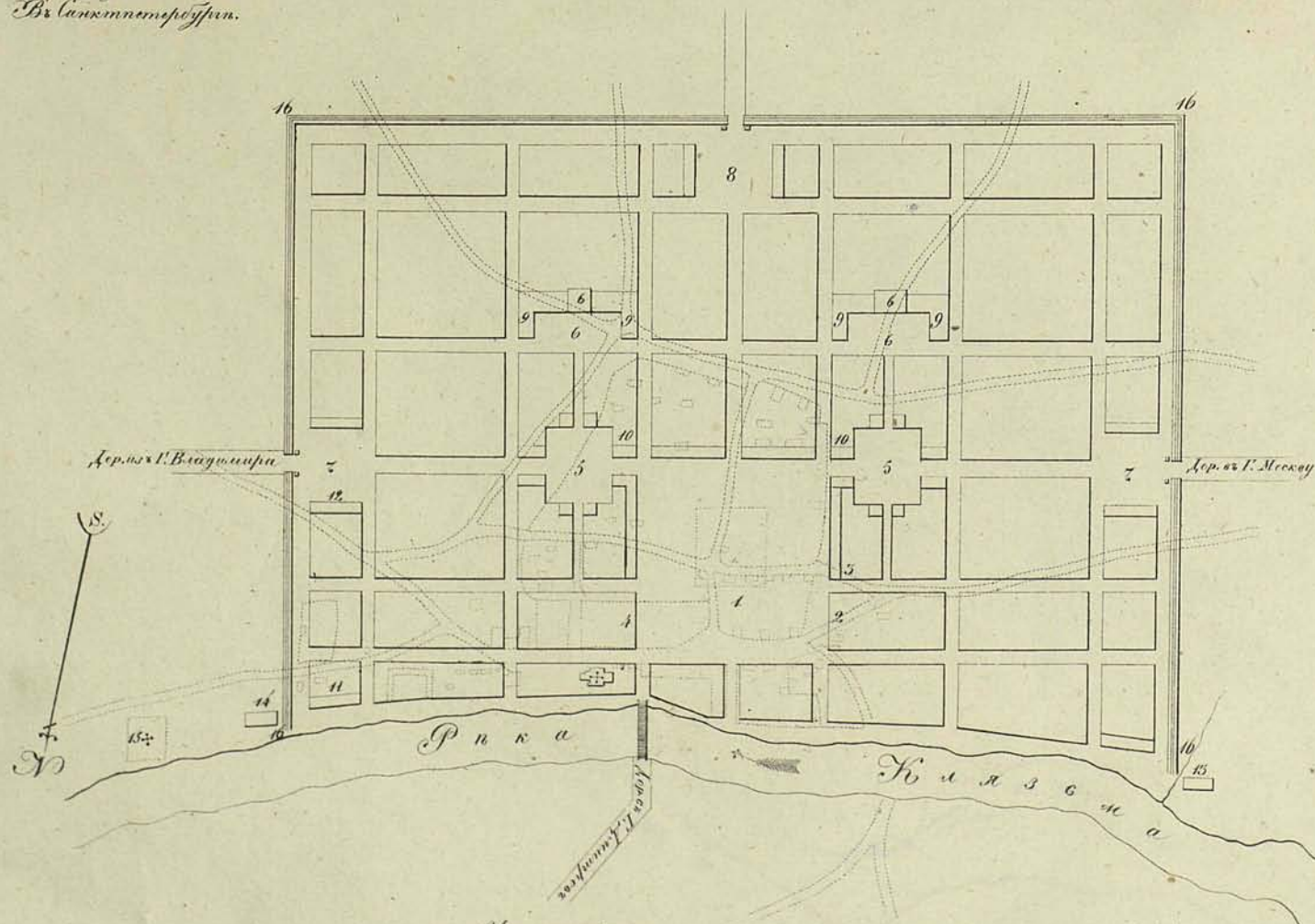
Состоящее нѣмъ стропилъ: деревянное въ пунктирныхъ линияхъ.
Вновь проектированное:
Звѣрталы и крытые свѣтлы каменные подъ каменные, а желтой краскою подъ б. рѣвальные каменные, Публичныя и сейбатеишскіе дома и пруды стропилъ. 1 Для Церкви. 2 Для присутственныхъ мѣстъ. 3 Для почтоваго двора. 4 Для гостиннаго двора. 5 Для ситицовой фабрики. 6 Автомакъ и винныя и вышныя мѣлководы. 7 Земля подъ ситицовой фабрику. 8 Валъ и ровъ въ огражденіи города. Всего дворовъ по сему плану 279.

Дер. в. Дер. фронтфурскую



На подлинномъ написанъ собственною
Ея Императорскаго Величества рукою.

Быть по сему.
Генерла 16 дня 1784 года.
Въ Санктпетербургѣ.



Измѣненіе:

Состоящее поны строепіе - каменное покрыто таше-каришмакъ, - Деревянное въ пунктирныхъ линияхъ, - Подъ
знакомъ ☩ утокъ. А Сѣмъо заграживе.

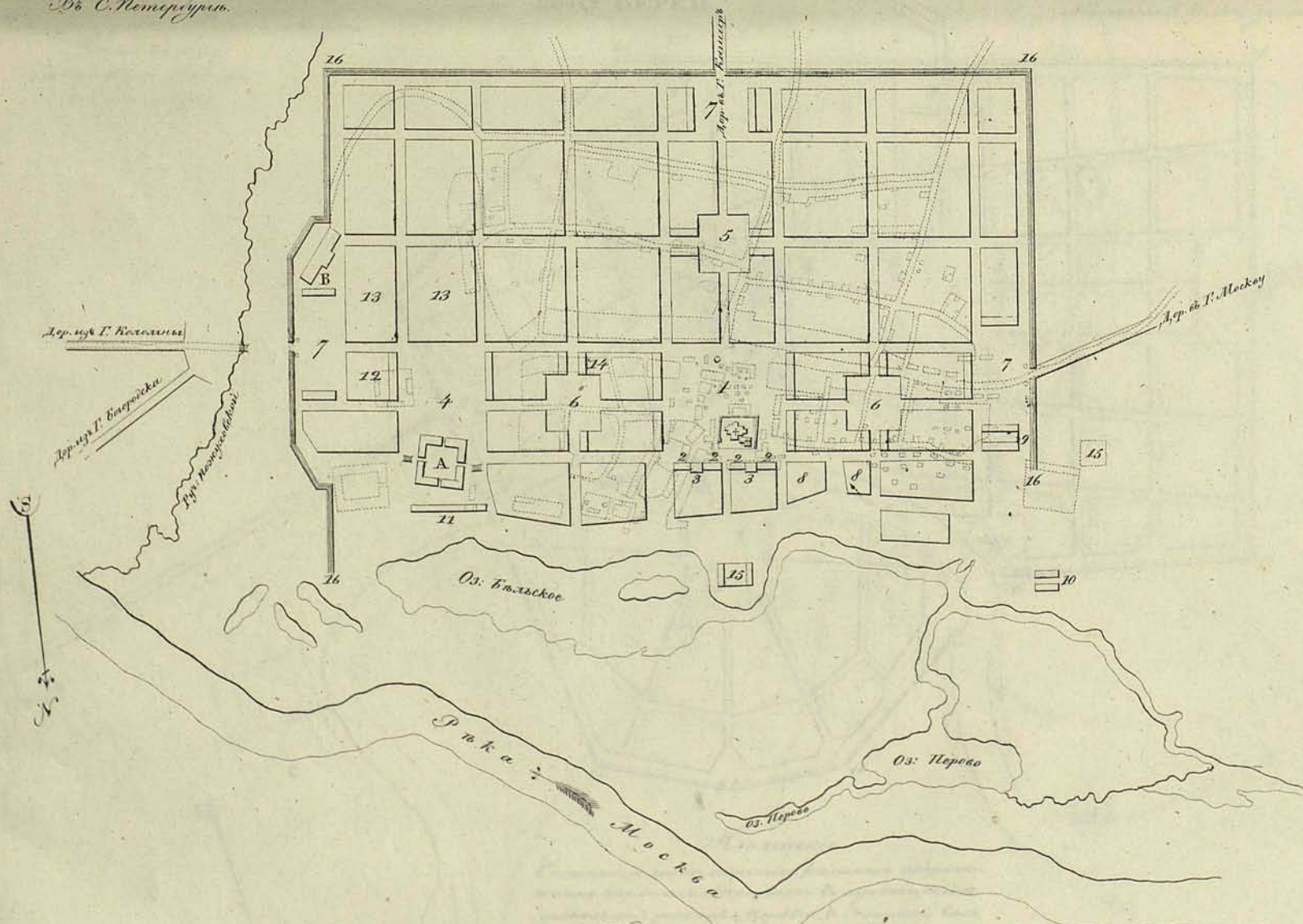
Всѣхъ проектировано:

Квартиры покрытыя сѣтше-каришмакъ подъ каменныя, а житои крашкы подъ деревянныя казенныя.
Публичныя и Сѣвѣтальскіе дома и прѣдѣ строепія 1. Главная Площадь, на которой Мерзавыя лавки.
2. Для ценовъ среднѣхъ, Индѣица замѣлира и Кузначья. 3. Для Почтоваго двора. 4. Для наипомѣнѣя Помѣи.
5. Два Площадки изъ коней на своей вѣткѣ. 6. Два площадки, на которыхъ Присудетельныя места. 7. Два площадки на
которыхъ Житенныя ряды. Малѣнныя лавки и Харчевни. 8. Площадь для продажи сѣна и дрѣвѣ. 9. Для сѣлянныя и
Сѣлянныя Магазинныя. 10. Кухаря для прощаніи сѣли. 11. Для мясныхъ рядовъ. 12. Для Кузничья. 13. Для Пивоваренъ.
14. Для Скотскій. 15. Для Кладовица. 16. Валъ и ровъ къ огражденію Города.

Выдана по плану,
 Января 11 числа 1784 года
 Въ С. Петербургѣ.

ГОРОДУ БРОНИЦАМЪ.

Масштабъ въ Анг. дюймъ 150 саж.



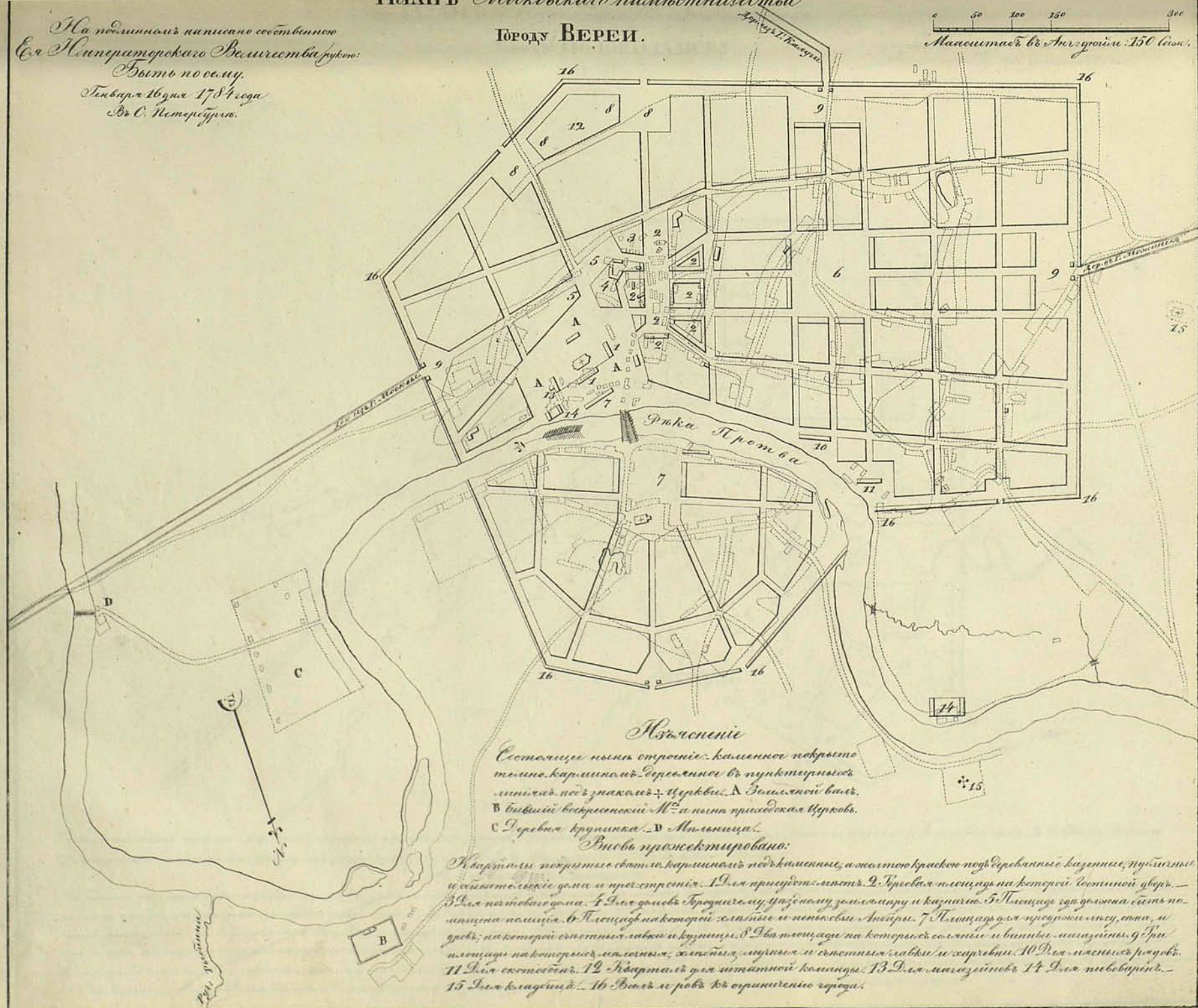
Изъясненіе

Состоящее нынѣ строеніе каменное покрыто тѣсно карминное, деревянное въ пунктирныхъ линияхъ подъ знаками: Мерквы А. Копишии. В. Рука дляolestей казеннаго солда. Висоы проектированы. Кирпичи покрыты сѣткою карминною, а желтое краскою подъ бревенными каменны, тубыными и обывательскими дома и пред- строения. 1. Большая торговая площадь съ лавками, на которой: 2. Для солиныи и длинныи магазинныи. 3. Для присутствіи мѣстѣ. 4. Пло- щадь для продажи мяса, сала и дроби. 5. Площадь на коей городская Аптека. 6. Домъ площади для провозимыи съездовъ. 7. Три площади для солтѣиныхъ и рѣшенихъ рѣшѣи и сарайскыи. 8. Для торговлии глинобитныи амбарныи. 9. Для иленихъ рѣшѣи. 10. Для солтѣиныхъ. 11. Для курниихъ. 12. Для житниихъ. 13. Для конюшнииной слободы. 14. Амбары для продажи соли. 15. Для кладеница. 16. Валы и ровы къ ограниченноу городу.

На подлинный написан собственною
Ея Императорскаго Величества рукою:
Быть по сему.
Генваря 16 дня 1784 года
Въ С. Петербургу.

Городу ВЕРЕИ.

Масштабъ въ Арш. дюйм. 150 Саженъ.



Изъясненіе

Состоитъ нынѣ строеніе: каменное покровомъ
толще карнизовъ. Деревянное въ пунктирныхъ
линіяхъ, по знакамъ: церкви А Звонкой вѣжъ.
В бывшій воскресный № 2 а нынѣ приходская церковь.
С Деревянная крупица. Д Амбоница.

Вновь проектировано:

Кварталы покровомъ свѣтло карнизовъ подъ каменныя, а остатовъ краскою подъ деревянныя казенныя, публичныя
и сейте. свѣтло фронтъ и прее строенія. 1 Для присутств. мѣстѣ. 2 Трехъ вѣжъ площадь на которой вѣстимой дворъ
3 Для пѣтлѣваго фронтъ. 4 Для домовъ бродячихъ музъ, пѣтушъ землемѣру и казначею. 5 Площадь для дождяна сѣтѣ по
амбоница площадь. 6 Площадь на которой желѣзные и медные вѣстимыя. 7 Площадь для предводителя мѣстѣ, стѣна, и
древъ; на которой стѣпниль гавки и курнищи. 8 Два мѣстѣ, а на которой солдаты и винныя амбоница. 9 Три
площадь на которой стѣпниль на солдаты, желѣзные мѣстѣ, и стѣпниль гавки и казначею. 10 Для амбоница фронтъ.
11 Для скотобойни. 12 Кварталъ для штатной команды. 13 Для амбоница фронтъ. 14 Для пѣтлѣваго фронтъ.
15 Для кладбища. 16 Вѣжъ и ровъ въ ограниченно города.

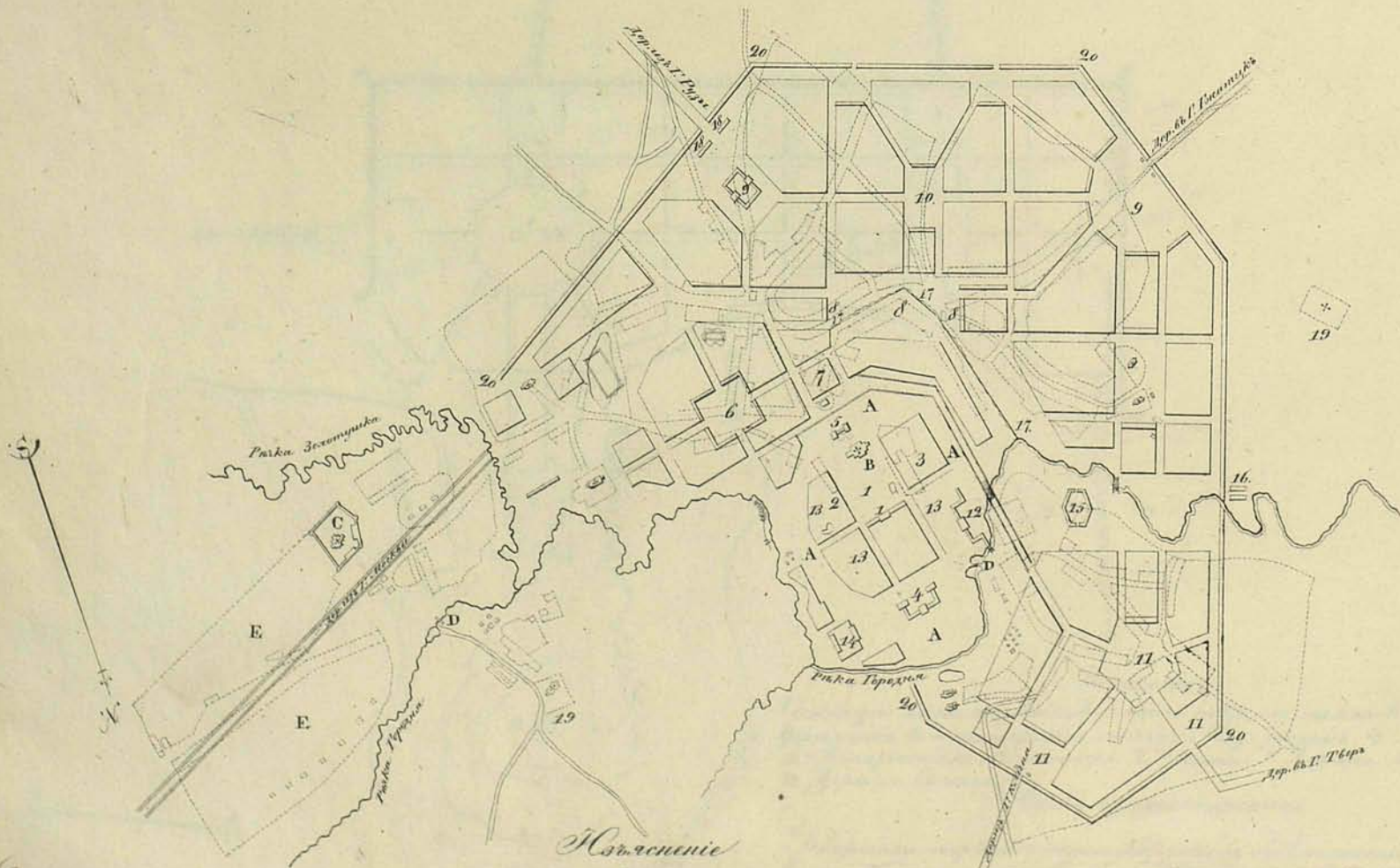
ПЛАНЪ Московскаго Намѣстничества

Городу ВОЛОКОЛАМСКУ.

На подлинномъ написано собственною
Ея Императорскаго Величества рукою.

Было по сему
Генералу 16 дня 1784 года
Въ С. Петербургѣ.

0 50 100 150 200
Масштабъ въ Арш. гошн. 150 Саженъ.



Иъясненіе

Состоящие нынѣ строения - каменные, покрыты тѣмъ же, карнизы и дѣржавки въ пунктирныхъ шпилькахъ, по знакамъ, Меркамъ. А Заманой опись. В Соборная Церковь. С Угрознойной по окрестности. Монастырь называемой Вознесенской. Д. Мильницкимъ. Е. Вознесенская Слобода.

Вновь проектировано:

Планируемые постройки каменные, покрыты тѣмъ же, карнизы и дѣржавки въ пунктирныхъ шпилькахъ, по знакамъ, Меркамъ. А Заманой опись. В Соборная Церковь. С Угрознойной по окрестности. Монастырь называемой Вознесенской. Д. Мильницкимъ. Е. Вознесенская Слобода.

1. Внутри замка площадь, на которой принадлежатъ лавки. 2. Для пашацкихъ жилищъ. 3. Для дворовъ, принадлежнхъ урядникамъ, и купцамъ. 4. Для солдатовъ и вѣнчанныхъ малоземельцевъ. 5. Карнизы. 6. Туровая площадь съ лавками. 7. Для портняжнаго двора. 8. Площади для продажи соли и грѣкъ, на которой, ступени и солонныя лавки. 9. Для площади для торговли пенькою и холстомъ съ иностранцами, на которой также, много лавокъ и солонныхъ лавокъ. 10. Площади на которой, въ старинѣ, стояла. 11. Три площади для продажи соли и грѣкъ, на которой также, солонныя лавки и ступени. 12. Для магазиновъ. 13. Карнизы для витальной команды солдатъ. 14. Для пашацкихъ жилищъ. 15. Для каменнаго рѣшетъ. 16. Для свободины. 17. Каналъ по городу. 18. Для бузицы. 19. Для кладбища. 20. Вѣтъ и ровъ къ старинному городу.

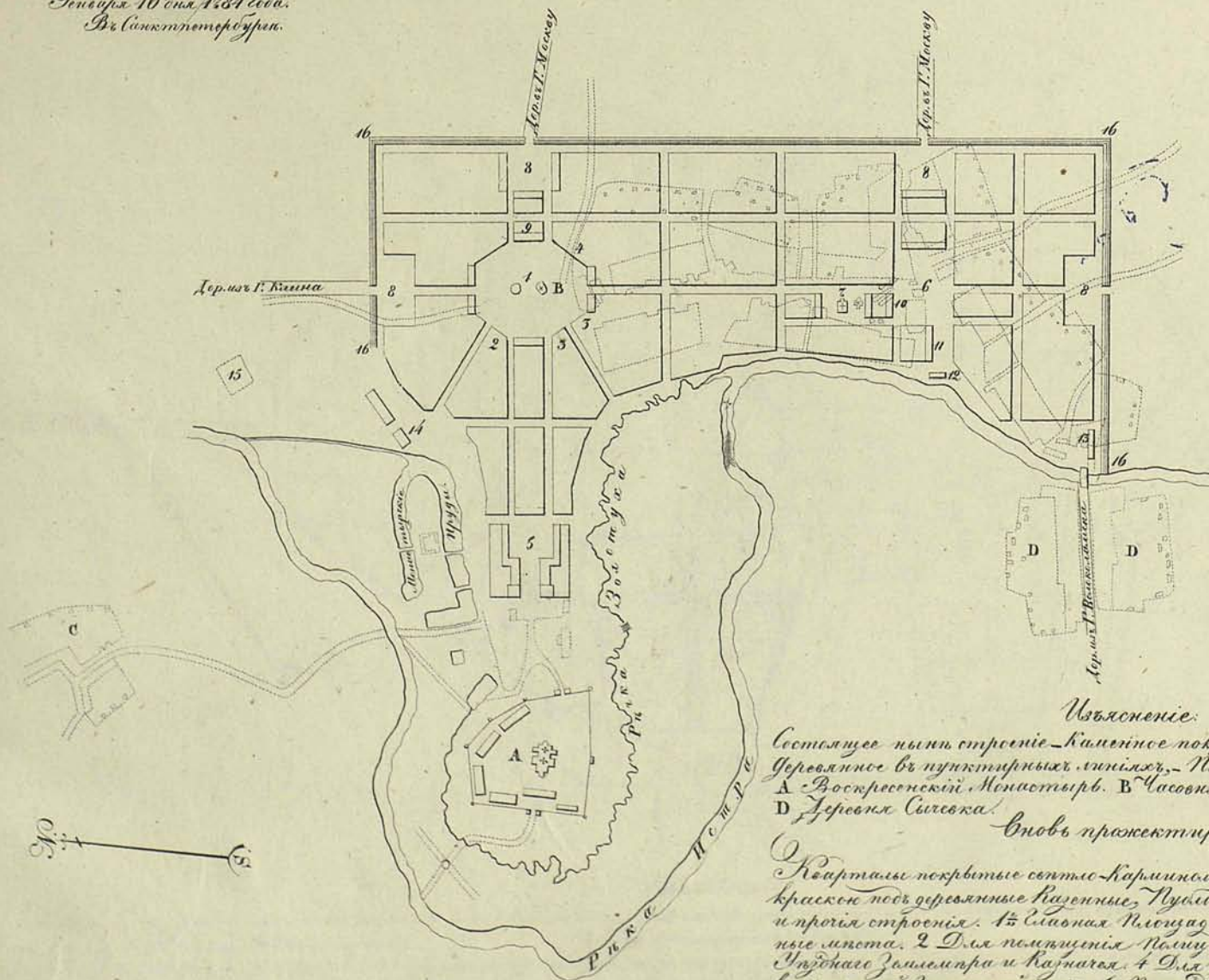
ПЛАНЪ Московскаго Намѣстничества

ГОРОДУ ВОСБРЕСЕНСКУ.

На подлинномъ написано собственною
Ея Императорскаго Величества рукою:

Быть по сему.
Генваря 16 дня 1787 года.
Въ Санктпетербургѣ.

0 50 100 200 сажень.
Маасштабъ въ Арш. дюймѣхъ 100 сажень.



Иъясненіе:

Состоящее нынѣ строеніе—Каменное покрыто тѣмно-Карминною,
Деревянное въ пунктирныхъ мѣстахъ.—Подъ знаками ✕ церкви.
А Воскресенскій Монастырь. В Часовня. С Деревня Миклукина.
D Деревня Сысоева.

Сновь пражектировано:

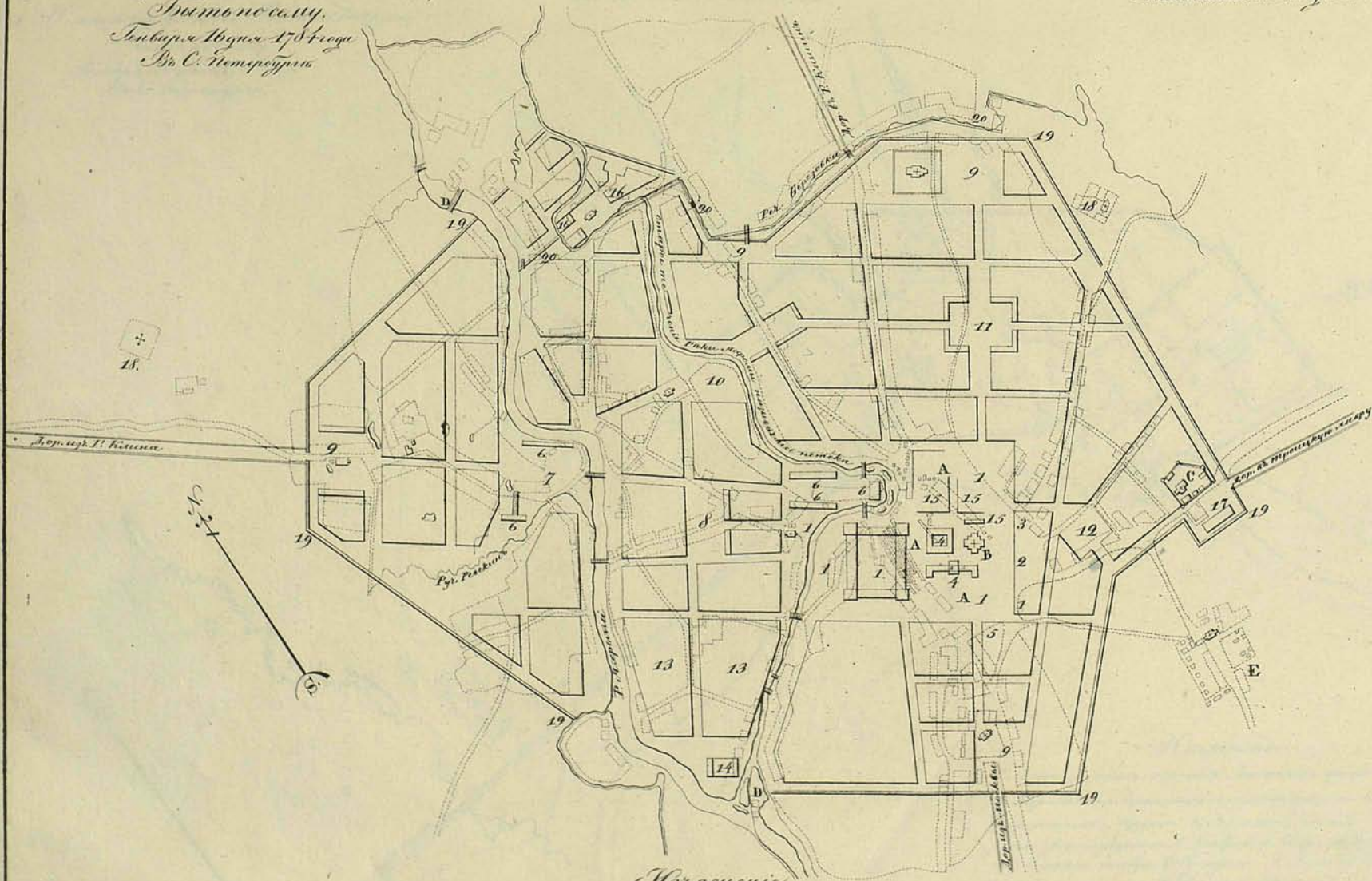
Квартиры покрыты сѣткою Карминною подъ каменныя, а дѣтско-
красныя подъ деревянныя Карминныя, Публичныя и Обывательскія дома
и прочія строенія. 1. Слѣдствіе Площади, на которой Присудствен-
ныя мѣста. 2 Для полиціи. 3 Для данной Соросничьяго,
Экспедиціи Замѣшпиря и Карналя. 4 Для Портноваго двора. 5 Площади,
во кругъ своей достижимой дворъ. 6 Площади для продажи сѣна и дерева.
7 Площади, на которой Бродская Аптека. 8 Четыре площади, на
которыхъ Купеческія ряды. Многихъ лавки и Харчевни. 9 Для сельскихъ
и винныхъ магазиновъ. 10 Лавары для продажи Сѣли. 11 Для мясныхъ
рядовъ. 12 Для Скотобойни. 13 Для Кузницы. 14 Для Мывоварень.
15 Для Книгопечатни. 16 Валь и ровъ къ огражденію Города.

ПЛАНЪ Московскаго Наместничества

Городу ДМИТРОВУ.

На подлинномъ писанно собственномъ
Ея Императорскаго Величества рукою
Гретьею сему,
Генваря 16 дня 1784 году
Въ С. Петербургѣ

0 50 100 150 200 400
Маасштабъ въ Аршинѣ: 200 Сажен.



Объясненіе

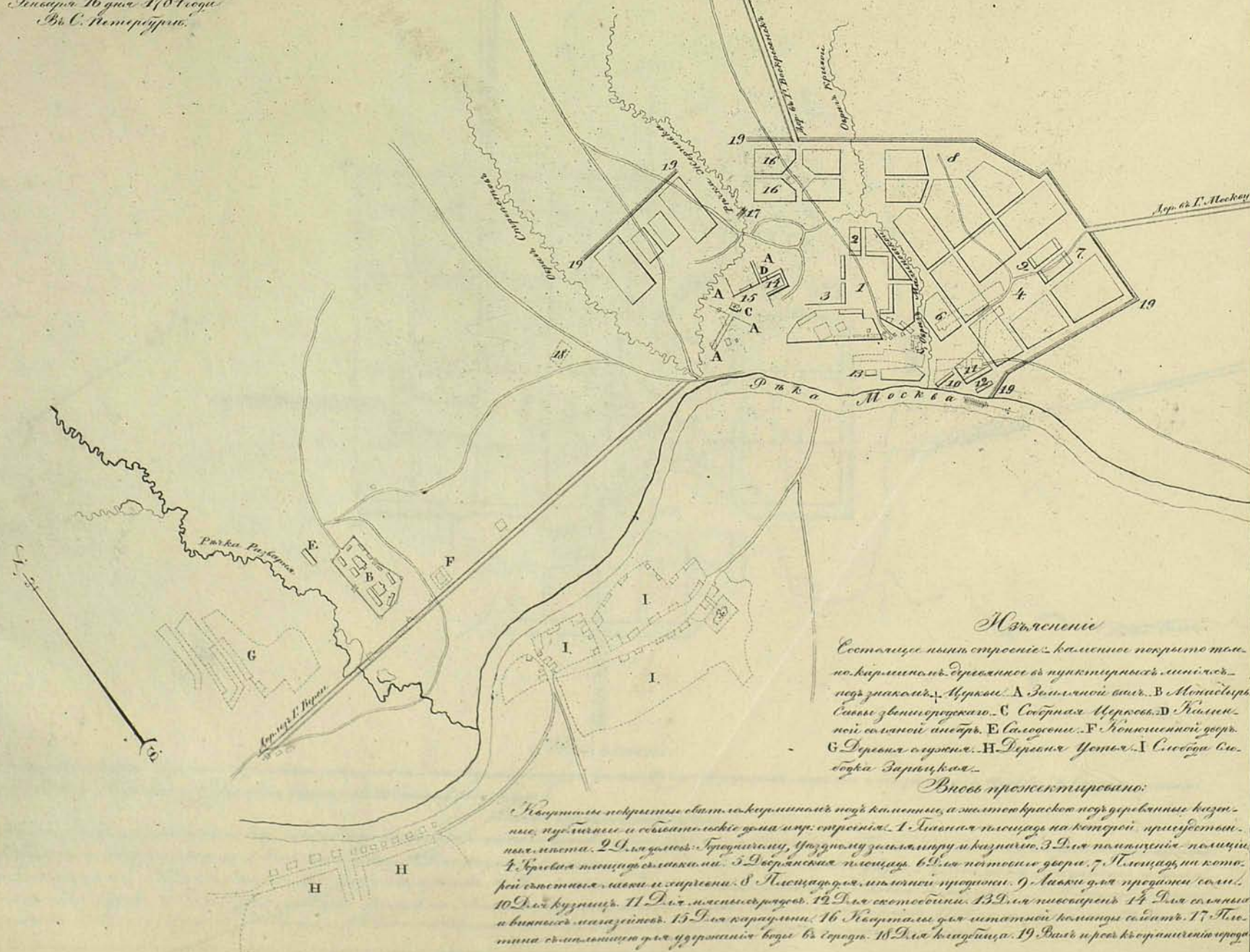
Состоитъ планъ стрѣны: каменное покрытие талию, каменное покрытие върубленное, шпиль, подъ знаками, Чурки, А Земляной валъ, В Свѣтлая Церковь, С Монастырь, Д Монастырь, Е Село подлинныя.
Дни въ проектѣ криволинейно:
1. Кухня и кухня на которой достинной дворъ и присутственные места. 2. Для домовъ Губернскому, гражданскому землемѣру и казначей. 3. Для помещицкой казначей. 4. Для винной, солончковой и провѣдательской магазиновъ. 5. Для поштובהго двора. 6. Для рысцевыхъ рядовъ и веревковъ. 7. Площадь для продажи соли и дровъ, на которой бузилицы. 8. Площадь для продажи разнородныхъ изделий. 9. Четыре магазинъ для разнородной торговли, продажей и закупки. 10. Площадь на которой мясные ряды и свѣтосѣи. 11. Площадь на которой, Агрия и Земельная казначей. 12. Площадь на которой, грѣбская Аниска. 13. Кварталъ для французовъ. 14. Для пивоваренъ. 15. Кварталъ для Уланской казначей. 16. Для казначейства. 17. Для Императорскаго казначейства. 18. Для казначействъ. 19. Валъ и ровъ въ окруженіи города. 20. Каналъ отъ рѣки Который по плану, и по плану рѣки Который.

ПЛАНЪ Московскаго Наместничества
Городу ЗВЕНИГОРОДУ.

0 50 100 150 200 400
Масштабъ въ Аршинѣхъ: 200 Сажень.

На основании и по указу собственному
Ея Императорскаго Величества рукою:

Генерал-полковника
Генерала 16 дивизии 1784 года
Въ С. Петербургѣ.



Изъясненіе

Состоятъ изъ строеній каменныхъ покрытыхъ
красною кирпичомъ, деревянныхъ покрытыхъ
подъ краскою, и изъ деревянныхъ покрытыхъ
подъ краскою. А Земляной валъ. В Монастырь
Св. Звенигородскаго. С Сторожья Мерсье. Д Кухня
подъ краскою. Е Складовое. Ф Конюшенный дворъ.
Г Дровяная мельница. И Дровяная мельница. I Складъ
Сольнаго Зарицкаго.

Вновь проектировано:

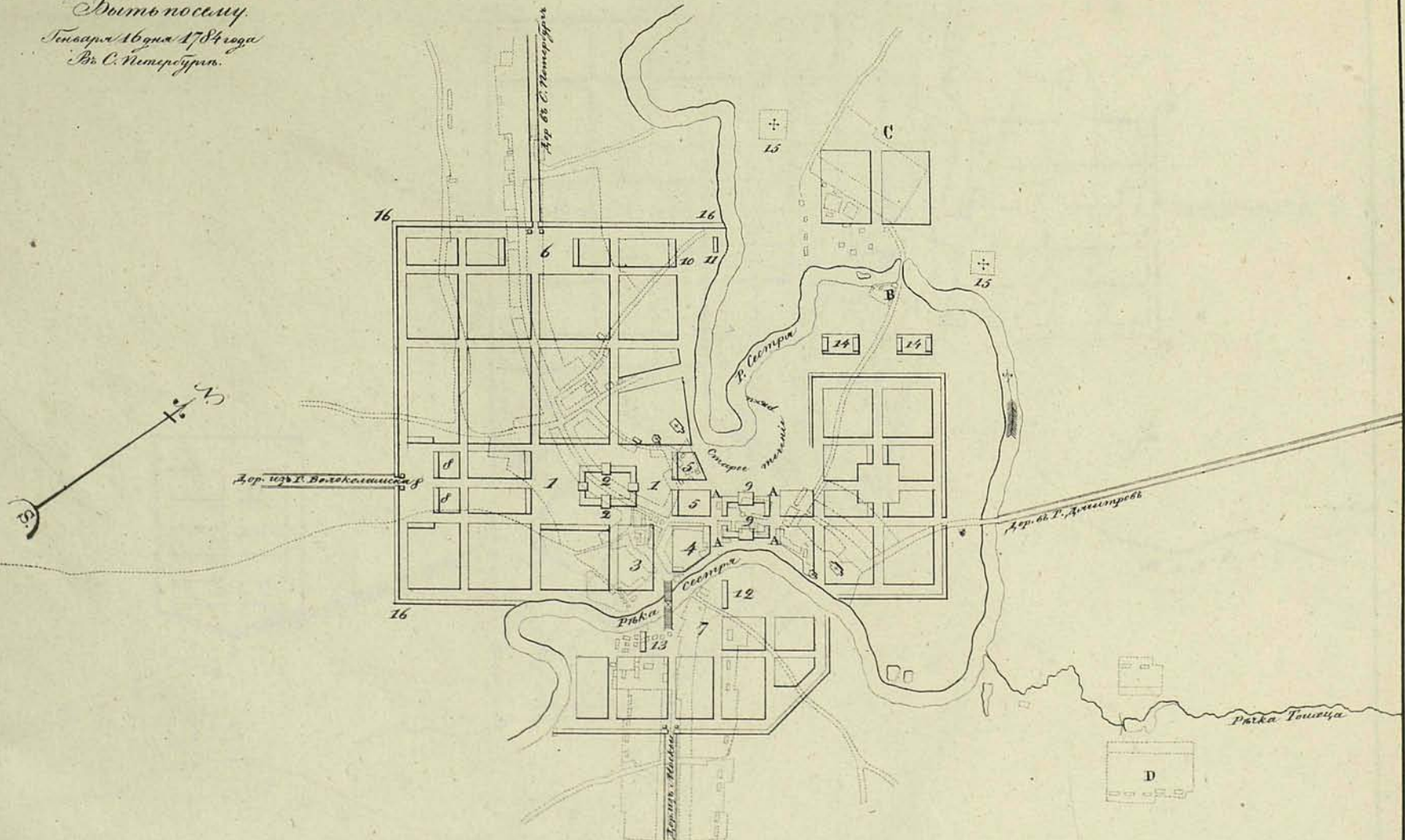
Кухню покрыть свѣтлымъ кирпичомъ, а жилища краскою, покрыть
деревянныя казенныя, поручикские и солдатскія дома и др. строения. 1 Личная площадь на которой
присутствуютъ. 2 Для дровей: Грохотильня, Фрунтъ, мукомольница и казарныя. 3 Для поименнаго
польщенія. 4 Кухня для солдатскихъ. 5 Дровяная мельница. 6 Для поименнаго дрова. 7 Площадь, на кото-
рой съестная, кашки и сурьезны. 8 Площадь для употребленія пороха. 9 Мельница для
продвиженія соли. 10 Для кузницы. 11 Для мясной и рыбной. 12 Для скотобойни. 13 Для пивоваренія. 14 Для солонныя
и винныя, и маляжской. 15 Для караулки. 16 Кухня для штабной команды саботъ. 17 Пло-
щадь съ имъ, и иже для употребленія воды въ городъ. 18 Для конюшня. 19 Вѣсь и проч. къ употребленію пороха

ПЛАНЪ Московскаго Намѣстничества

Городу КЛИНУ.

Масштабъ въ Арш. дюймъ 100 Саж.

Наподлинноль написано собственною
Ея Императорскаго Величества рукою:
Былъ посылу
Генерла Мана 1784 года
Въ С. Петербургъ.



Изъясненіе

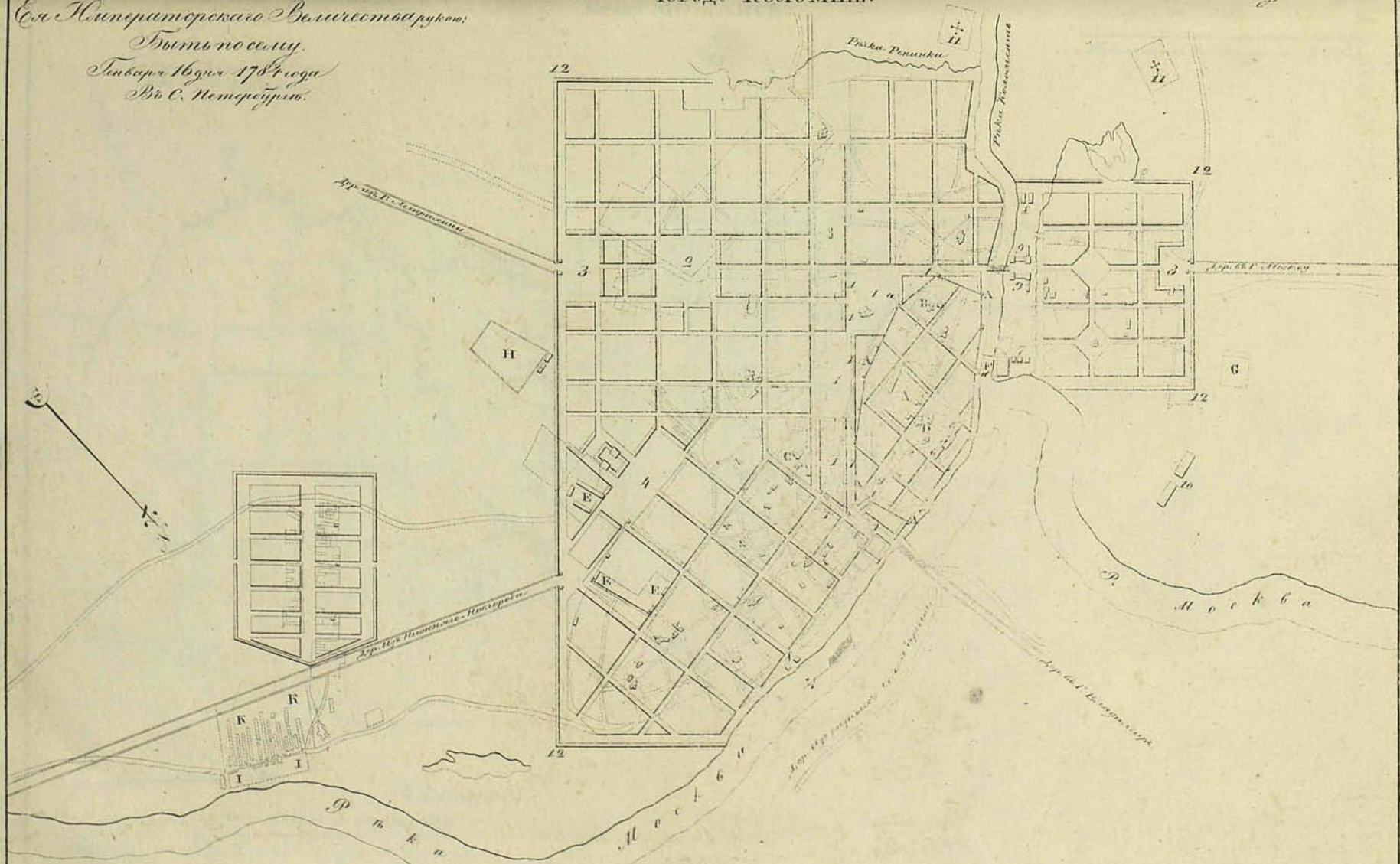
Состоятъ нынѣ строеніе: каменное покрыто тѣмъ же каршиномъ дровяное въ пунктирѣхъ и нынѣхъ подъ знаками: Церкви А Старой земли
ной вая. В Мѣстница. С Древяя Прасолова. Д Стѣна Мѣстницъ.

Вновь проэктировано:

Кварталы покрыты свѣтл. каршиномъ подъ каменныя, а желтою краскою дровяныя казенныя публичныя и обывательскія дома и пр. строенія.
1 Главная площадь на которой восточной дворъ. 2 Для разныхъ казенныхъ строеній. 3 Для попового двора. 4 Для дому Городничихъ и на
мѣстницъ. 5 Для солонныхъ и винныхъ магазиновъ. 6 Площадь на которой слѣбоды или торговыхъ лавки и суровни. 7 Площадь для про
дажи сѣна и сѣвѣ. 8 Площадь на которой Городская Аптека. 9 Для присудет: ивствъ. 10 Для иленихъ рядовъ. 11 Для скотобойни. 12 Для
кузницъ. 13 Для продажи сѣна и сѣвѣ. 14 Для пивоваренъ. 15 Для кладбищъ. 16 Вая и ровъ къ огражденію города.

На повелѣніи и шестою собственною
Ея Императорскаго Величества рукою:

Быть по сему.
Губерн. Вѣдомъ 1784 года
Во С. Петербургѣ.



Изъясненіе

Сестринское имя стрѣнище: каменное покрыто тѣмъ карминной стрѣнище въ пунктирныхъ линияхъ, подъ знаменемъ. А Старинной земляки внутри котораго Арсенейской доль уксого ворота. И Монашеская, в Спасская, С Кольца и в тѣмъ и тѣмъ. В Дѣлени: Монашеская. С Спасской Монашеская. Д Сестринское. Е Фабрики, каменныя и кирпичныя заводы. F Мельницы. G Покровской дворъ. H Кухонное и вѣдальни и вѣдальни. I Сестринское. K Кухонныя заводы.

Вновь предпринимается:

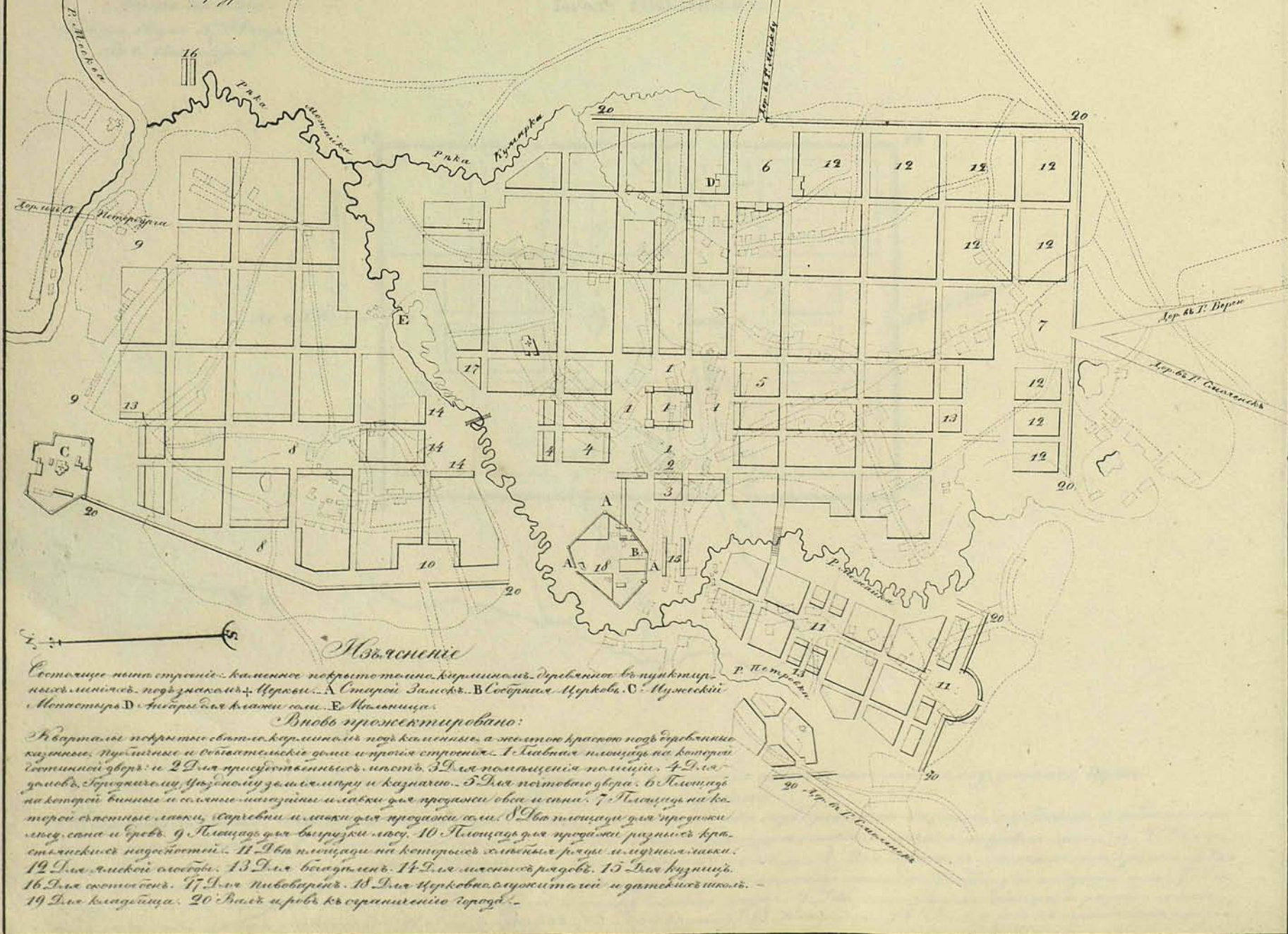
Планировка покрыта сѣдло карминной стрѣнище и живое красное подъ дурь тѣмъ куряны. Планировка и каменныя земля и уксого стрѣнище. 1 Губернское для торговля площадь на которой сестринское дворъ, торговля, сады, рынки и каменныя заводы и вѣдальни. 2 Монашеская стрѣнище и заводы, на кой именована площадь: вѣдальни и вѣдальни. 3 Для площади сѣдальни заводы и каменныя земля. 4 Планировка для торговли сады и вѣдальни. 5 Для площади сѣдальни на каменныя земля. 6 Планировка для торговли и каменныя земля. 7 Для вѣдальни. 8 Для каменныя. 9 Для вѣдальни. 10 Для сестринское. 11 Планировка. 12 Для вѣдальни.

ПЛАНЪ Московскаго Намѣстничества

Городу МОЖАЙСКУ.

На величавомъ написанно собственною
Ея Императорскаго Величества рукою.
Гото послы.
Генваря 17 числа 1784 года
Во С. Петербургѣ

50 100 150 200
Маасштабъ въ Арш. гринѣ 1:50 Саж.



Изъясненіе

Столице под строеніе каменное покрыто тиною кирпичною, деревянное въ пунктирныхъ мѣстахъ, покрыто гонимъ, Церковь А Старая Златая, В Соборная Церковь, С Мужескій Монастырь, Д Ангары для каменн саи, Е Мельница.

Вновь произведенное:

В кварталѣ покрыто тиною кирпичною под каменныи, а остальное краскомъ подъ деревянныи каменныи, публичныи и боярскими дома и проулъ строеныи. 1 Главная площадь на которой состоитъ дворъ; и 2 Для присутствіи бывш. ипотъ. 3 Для полиціи полиціи. 4 Для дворовъ, торговля, му, црзополу земли и шару и казначей. 5 Для погребовъ двора. 6 Мельница на которой вышныи и сажныи мельницы и сабхи для прожарки овса и снпа. 7 Площадь на которой сажныи, сабхи и сабхи для прожарки саи. 8 Два площади для прожарки саи, саи и брѣв. 9 Площадь для выгрузки саи. 10 Площадь для прожарки различнхъ крестьянскихъ надѣльностей. 11 Два площади на которыхъ сабхныхъ рѣчи и иурныи, саи. 12 Для аической оловѣи. 13 Для бѣлазныи. 14 Для аической рѣчи. 15 Для кузницы. 16 Для саи саи. 17 Для пивоваренъ. 18 Для церковна саи саи и датскихъ школь. 19 Для казначейца. 20 Вѣкъ и брѣвъ къ сраниенно городъ.

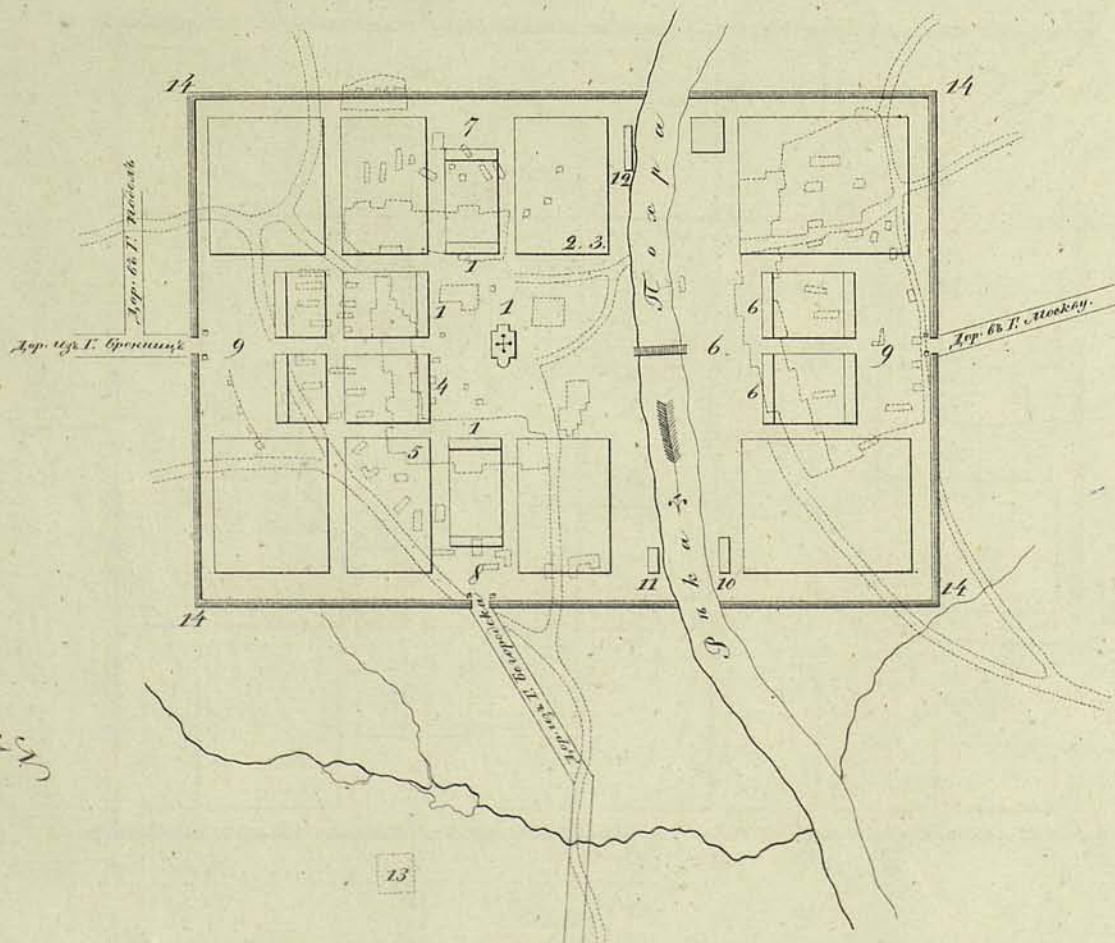
На подлинномъ написано собственною
Ея Императорскаго Величества рукою

Было по еяму,
Генваря 16 дня 1784 года
Въ С. Петербургу.

ПЛАНЪ Московскаго Намѣстническаго

Гор оуду НИКИШСКУ.

0 50 100 200
Масштабъ въ Анг. дюйм. 100 Саен.



Объясненіе

Составище иныя строения: каменныя покрыты тм. или карминномъ, деревянные въ пунтирныя шпичахъ подъ знаками \oplus Черквы.

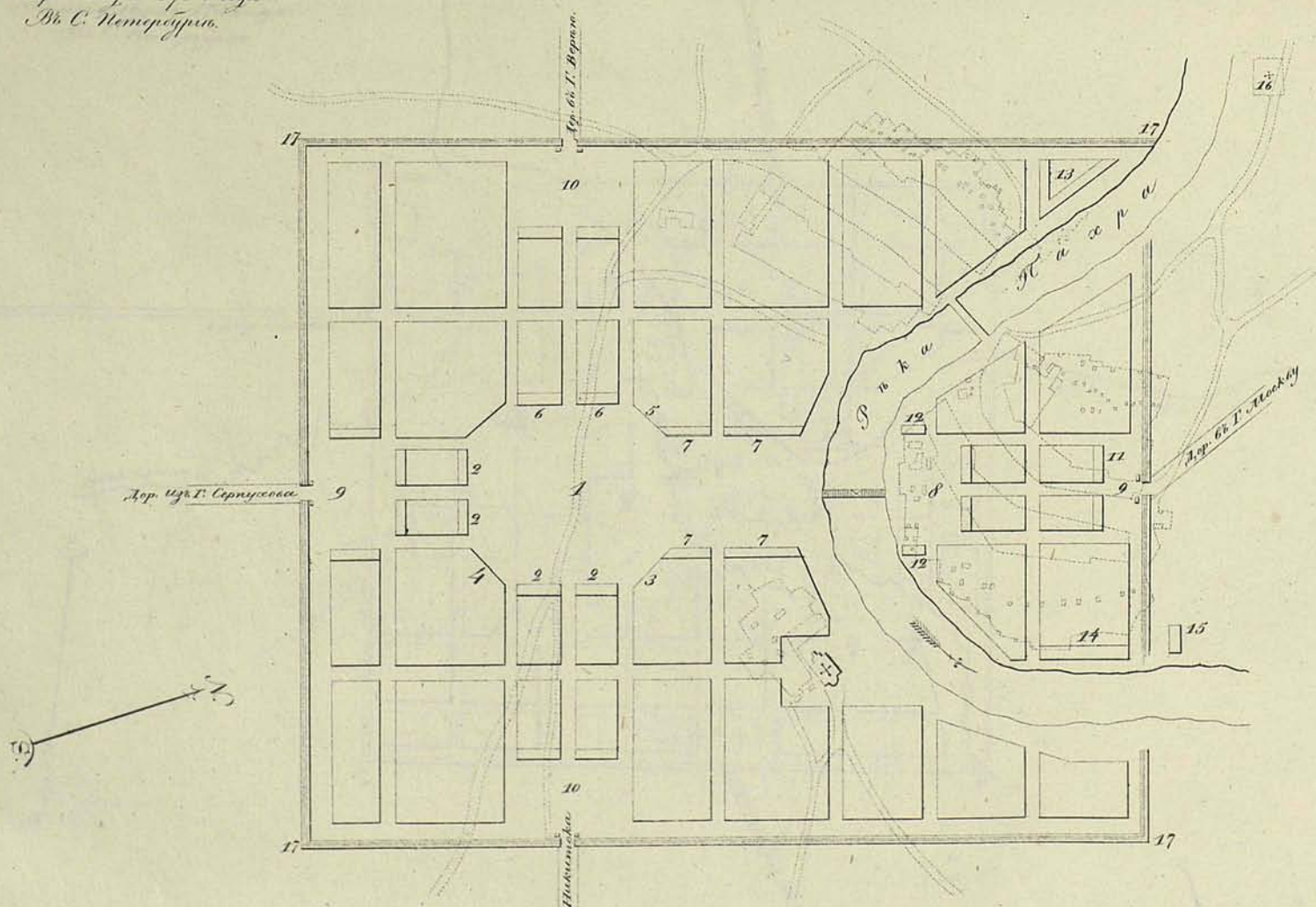
Высь проектировано.

Кварталы покрытыя солн. с. карминномъ подъ каменныя, а жемчуж. краскою подъ деревянные казенныя, публичныя и частныя дома и прочія строения. 1 Главная торговая площадь на которой, присудствования аптека и торговля лавки и 2 Для домовъ Арсеннаго, уезднаго землемѣра и казначая. 3 Для полиціи полиціи. 4 Для солдатск. и винныя магазейноб. 5 Для погребнаго двора. 6 Площадь для продажи сѣна и сѣровъ на которой, винныя магазейноб. и Аптека для продажи соли. 7 Площадь на которой, городская Аптека. 8 Площадь на которой, мясные ряды. 9 Въ площади на которой, разные мясные ряды. 10 Для пивоваренъ. 11 Для скотобойни. 12 Для кузницъ. 13 Кладбище. 14 Валъ и ровъ къ окруженію города.

Напоказанное написано собственноручно
 Св. Императорскаго Величества рукой:
 Бывшаго посланца
 Января Мѣсяца 1784 года
 В. С. Петербурга.

ПЛАНЪ Московскаго Намѣстническаго
 Города ПОДОЛУ.

0 50 100 200
 Машштабъ вѣ. М.: двойн. 100 Сажен.



Объясненіе

Составище ильн стрѣсныя каменные покрытыя тѣмъ карминной дѣревяное въ пунктирныхъ линияхъ - подъ знаками + Церкви.
 Вновь проектированы 20
 Обшартамы покрытыя свѣтло карминной подъ каменные, а желтого краскою подъ дѣревяныя каменные, публичныя и обшартамыскія дома и
 прочія стрѣсныя. 1. Главная площадь на которой. 2. Для присутственныхъ мѣстъ. 3. Для домовъ Арсенала, Указнаго землемѣра и Казначей.
 4. Для городской Антекы. 5. Для полиціи. 6. Для солонныхъ и вышивальскихъ мѣстъ. 7. Для восточнаго двора. 8. Для мѣстъ для
 продажи вина и бродя. 9. Для мѣстъ на которыхъ мѣшочныя и хлопчатныя лавки и барыжи. 10. Для мѣстъ для продажи разныхъ издѣлій. 11. Мѣста
 для продажи соли. 12. Для кузницъ. 13. Для пивоваренъ. 14. Для мясныхъ рядовъ. 15. Для скотобойнъ. 16. Для кладбищъ. 17. Вѣдь и ровъ въ оградѣнныя города.

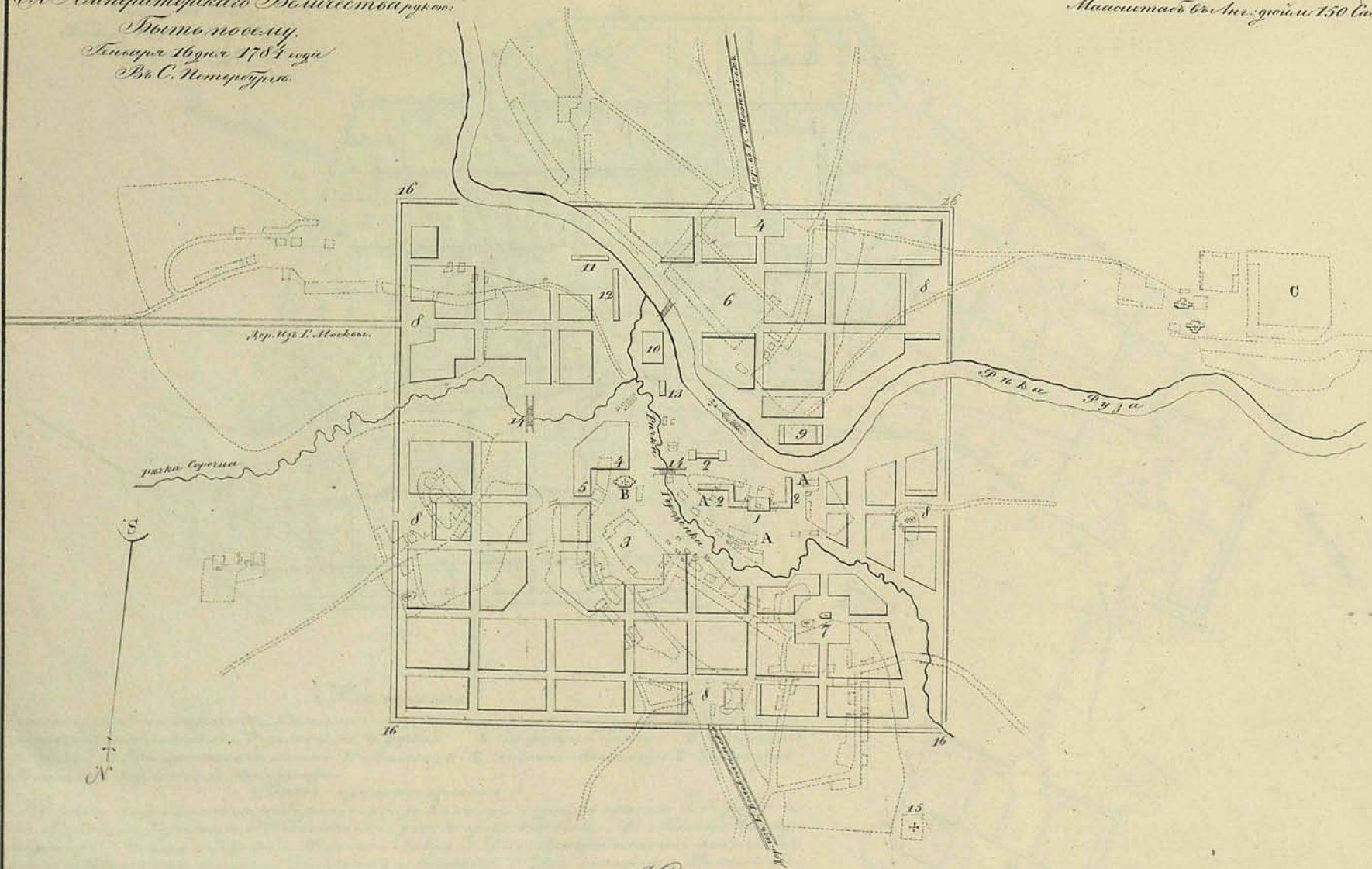
ПЛАНЪ Московскаго Намѣстничества

Городу РУЗЬ.

0 50 100 150 300
Масштабъ 6^е Анг. дюйм. и 150 Саж.

Напоказанъ и описанъ събъ вѣнско
Ея Императорскаго Величества рукою:

Губы посылу.
Генерала 16 дня 1784 года
Въ С. Петербургѣ.



Изъясненіе

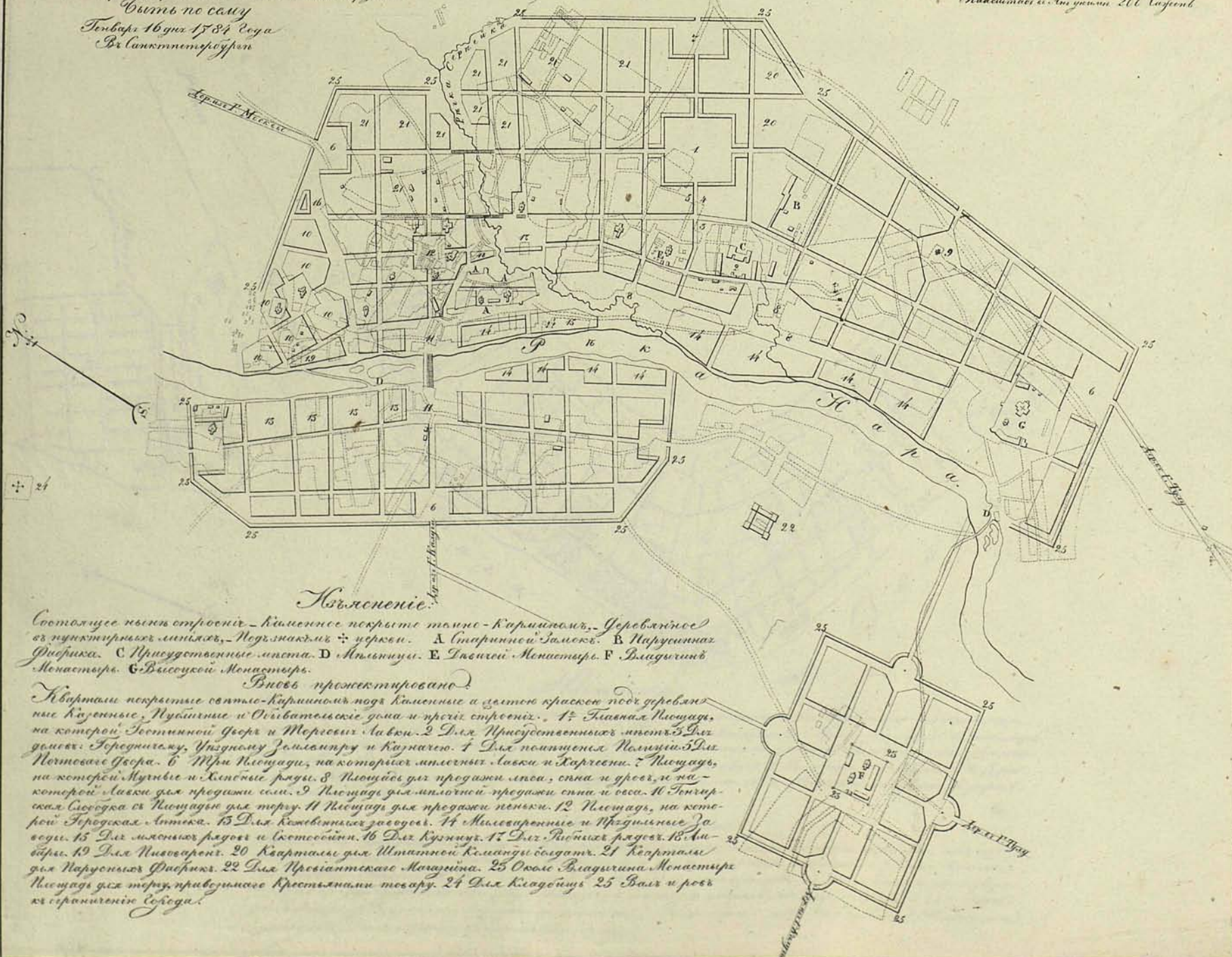
Состоитъ нынѣ строеніе: каменные покрыты тѣмъ карнизами и дрѣвянные въ пунктирныхъ мѣстахъ подъ знаками. Церкви А Земляной валъ. В Восточная Церковь. С Слово Бранныхъ.
Вновь проектировано:
Кварталы покрыты свѣтло карнизами и дрѣвянные, а жители краскомъ подъ дрѣвянные каменные, публичные и общественыя дома и прѣбротія:
1 Для присутственныхъ мѣстъ. 2 Для солдатскихъ и вѣнскихъ магазейновъ. 3 Торговая площадь на которой: 4 Для домовъ Средняго, уезднаго Землемѣра и казначей. 5 Для полиціи полиціи. 6 Площадь для продажи сала и дрѣвѣ, на которой мушкетеры и егерскія лавки. 7 Площадь на которой дрѣвяная лавка. 8 Пята площадей, на которыхъ егерскія лавки и лѣнныя ряды и дрѣвяныя. 9 Для пивоваренъ. 10 Для лѣнныя рядовъ. 11 Для скотобойни. 12 Для кузницъ. 13 Аптека для продажи соли. 14 Въ мѣстности при которой могутъ быть устроены мѣлины. 15 Для кладбища. 16 Валъ и ровъ къ ограниченію города.

ПЛАНЪ Московскаго Намѣстничества

Городу СЕРПУХОВУ.

На подлинныхъ написанъ собственн
 Ол Императорскаго Высочества рукою:
 Бѣтъ по саму
 Февра 16 дня 1784 года
 В Санктпетербургѣ

0 50 100 150 200 250
 Миллиметровъ и Англически 200 Саженей



Объясненіе.

Состоитъ изъ нѣсколькихъ частей. Климатъ покрываетъ тѣмъ Карминскій, Железобитое
 изъ пунктирныхъ линий, Подъзнакъ и церкви. А Старинной Замка. В Парусинна
 Фабрика. С Присутственный листъ. Д Мѣстныя. Е Главной Монастырь. Ф Владычій
 Монастырь. Г Високой Монастырь.

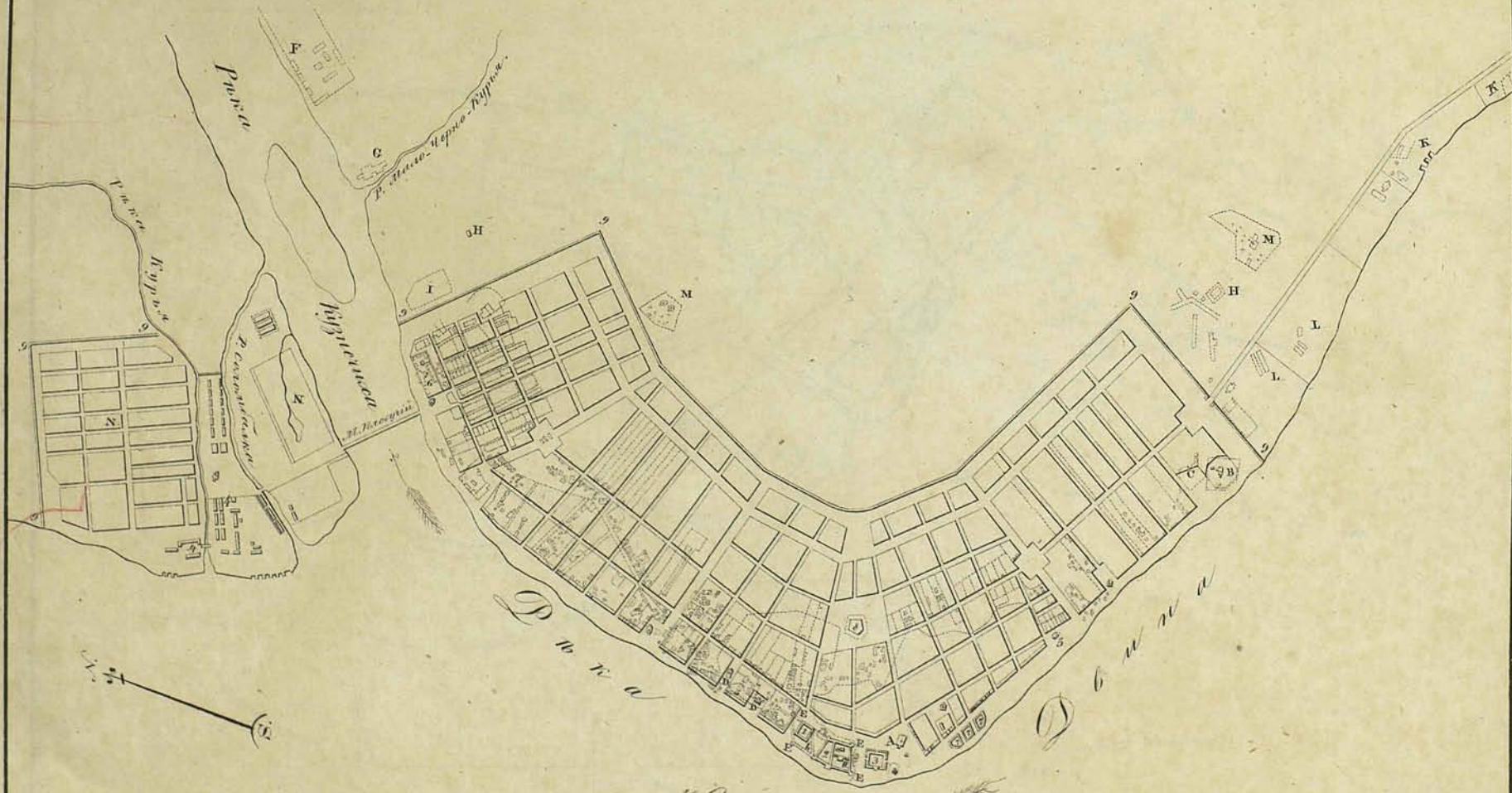
Видъ проектированъ

Кварталъ покрываетъ свѣтло-карминной подъ климатъ и делюю краскою подъ деревяно
 или Клеенныя, Публичныя и Общественныя дома и прочія строения. 17 Главная Площадь
 на которой Тестинной Фабри и Торговля Лавки. 2 Для Присутственного листа. 3 Для
 деловъ: Средняго, Уездного Землемѣру и Канцеляр. 4 Для поименнаго Полиция. 5 Для
 Почтового Фабри. 6 Три Площади, на которыхъ имѣются Лавки и Каргомы. 7 Площадь
 на которой Купцы и Клеенныя ряды. 8 Площадь для продажи мяса, сала и дровъ, и на
 которой Лавки для продажи соли. 9 Площади для множественной продажи сала и мяса. 10 Торговля
 Свѣтлою съ Площади для торгу. 11 Площади для продажи пеньки. 12 Площади, на кото
 рой Торговля Антика. 13 Для Клеенныхъ заводовъ. 14 Мелкопрятные и Прядильные За
 воды. 15 Для множественныхъ рядовъ и Свѣтосвѣтъ. 16 Для Кузницы. 17 Для Рубильныхъ рядовъ. 18 Ан
 тика. 19 Для Пивоваренъ. 20 Кварталъ для Штатской Кавалеріи солдатъ. 21 Кварталъ
 для Парусинной Фабрики. 22 Для Прованскаго Монастыря. 23 Около Владычяна Монастыря
 Площади для торгу, привозимаго Крестьянами товару. 24 Для Кладовъ. 25 Валъ и ровъ
 къ огражденію Собора.

На подлинномъ написано собственномъ
 Ея Императорскаго Величества рукою:
 Дать по плану.
 Архивъ 1 мая 1794 году.
 Въ С. Петербургѣ.

ПЛАНЪ Тубинскаго Города
 АРХАНГЕЛЬСКУ.

0 50 100 150 200 250 300 350 400
 Машинная вѣ. Арх. гравиров. 400 Саж. С.



Объясненіе.

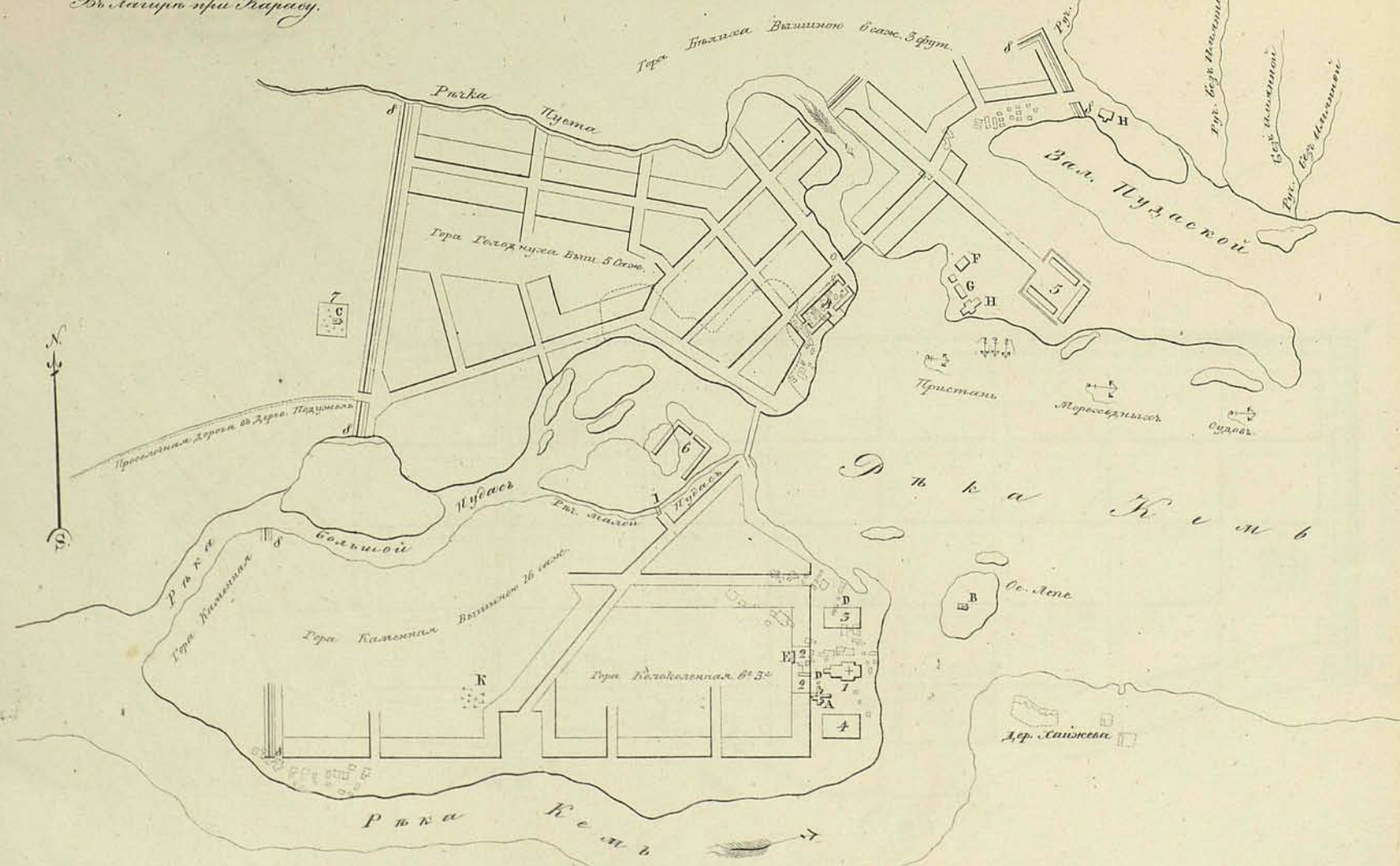
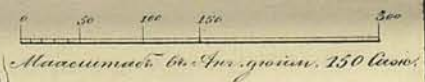
Состоитъ изъ новаго строения: каменное покрыто тѣмъ же кирпичомъ, срубленное въ пунктир-
 ныхъ линияхъ, подъ знаменомъ: Меркью. А востокъ съ колокольнымъ. В Архангельской Монастырь.
 С Архирейской дворъ. Д Княжеской церкви. Е Трехъ сторонней каменной заставы, въ которой поименованы:
 А Русской восточной дворъ, в Княжеской восточной дворъ. F Сахарная фабрика. G Дре-
 вяная Турба. H Пороховые погреба. I Меркью Фонтанчикъ. K Пертикулярный дворъ. L
 Магазины. M Кладовища. N Смоленская изба.

Вновь проектировано:

Квартали, покрытыя свѣтло кирпичомъ, подъ каменнымъ, а остальное краскою подъ сру-
 бленнымъ кирпичемъ, пудлинговъ и шпательовыхъ домовъ, и прочихъ строений. 1 Для Присут-
 ственнаго Места. 2 Для каменныхъ и кирпичныхъ магазиновъ. 3 Для восточнаго двора.
 4 Архирейства съ принадлежностями по оному каменнымъ строениемъ. 5 Для теат-
 ра. 6 Для Тубинскаго Тубинскаго двора садовъ. 7 Приличныхъ теремовъ. 8 Смоленский
 замокъ. 9 Для и ровъ по ограждению города.

На подлинном написано собственноручно
Его Императорского Величества фрутом
Николай
Января 22 дня 1828 года
Въ Петербурге при Караване.

ПЛАНЪ Александровской Губерніи
Городу КЕМЬ.



Объясненіе.

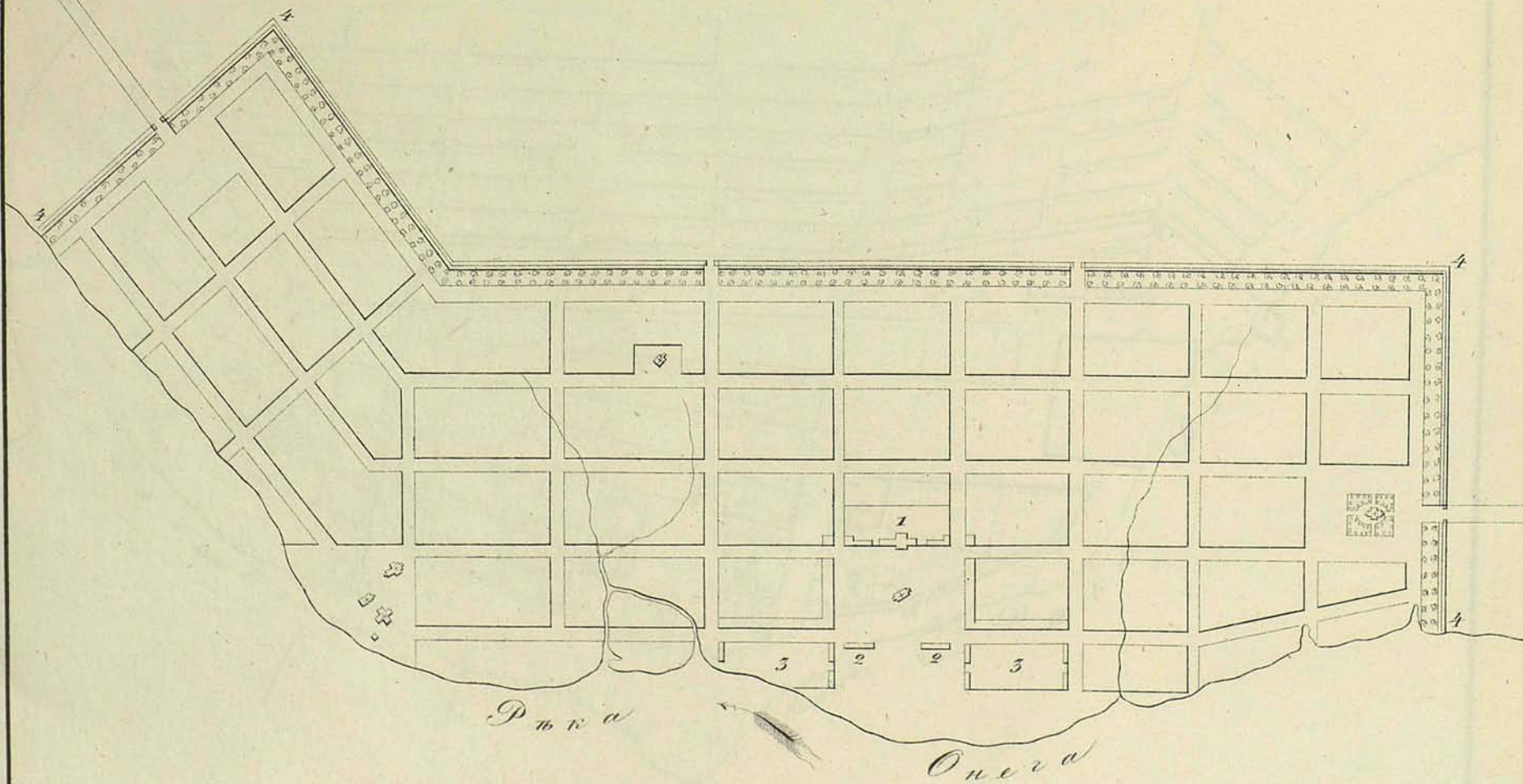

Остатки нынѣ строится: каменное покрытие тѣсно карминное, сѣрпанное въ пунктирныхъ линіяхъ, подъ знаками 4, Меркви.
 А Соборная церковь Свѣтлѣ Пресвѣтлѣ Богородицѣ. В Церковь Свѣтлѣ Пресвѣтлѣ. С Церковь Католическая вѣшн Свѣтлѣ.
 Простыя. Д Часовни вѣшн Кемь. Е Издѣліе каменное. Ф Садовая магазинъ. Г Провинтскіе магазинъ.
 Н Вѣшн магазинъ. I Мукомольная мѣшница. К Староварскіе кладбище.

Вновь проектировано:

Кварталы, покрытие свѣтло карминное, подъ каменнымъ, а остальное покрытие подъ дѣржавыми каменными, издѣліе и обывательскіе дома, и пр. стро.
 1 Для Соборной церкви. 2 Для простыя мѣшн. 3 Для Машиностроителѣ на мѣшн. 4 Для торговый лавокъ. 5 Для магазинныхъ.
 6 Для кладбища и кладбища. 7 Для мѣшн. 8 Для и прочъ къ сравнительно города.

На посылки и лично собственною
Его Императорскаго Величества рукою.
Вытв. посылку.
Александръ.
Апрѣля 9 дня 1817 года
Въ С. Петербургѣ.

ПЛАНЪ Архангельской Губерніи
Городу ОНЕГЬ.



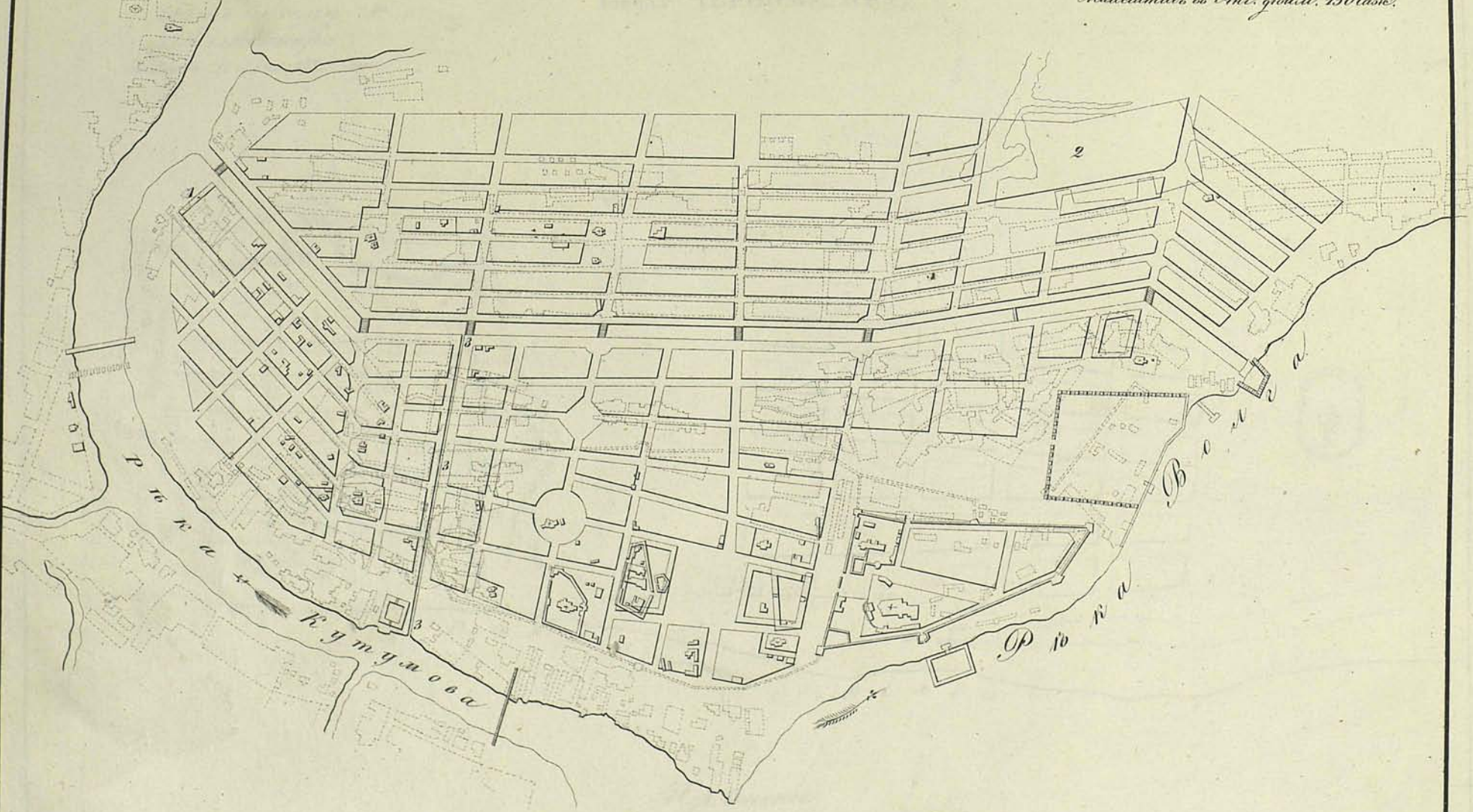
Изъясненіе.

Остатки мѣня стѣны, каменныя покрыты тѣлою кирпичной.
Вѣсь проектирована.
Чварталы, покрытые свѣтло кирпичной подъ каменныя, а желтою
краскою подъ деревянныя каменныя, публичныя и общественыя дома, и
улица стѣныя. 1 Для торговыхъ лавокъ. 2 Для роговъ. 3 Для мѣны
улицы. 4 Для и рѣдъ къ ограниченію города.

На повѣщаній написано собственноручно:
 Его Императорскаго Величества
 Дѣло писму.
 Марта 26 дня 1769 года
 Въ С. Петербургѣ.

ПЛАНЪ Губернскаго Города АСТРАХАНИ.

0 50 100 150 200
 Масштабъ въ Анг. дюймѣхъ 150 ланѣхъ.



Изъясненіе

Состоятъ лишь строеніе: каменное покрыто тѣлою карминною, деревянное въ пунктирныхъ линияхъ, пѣть знаковъ ✕ Меркой.

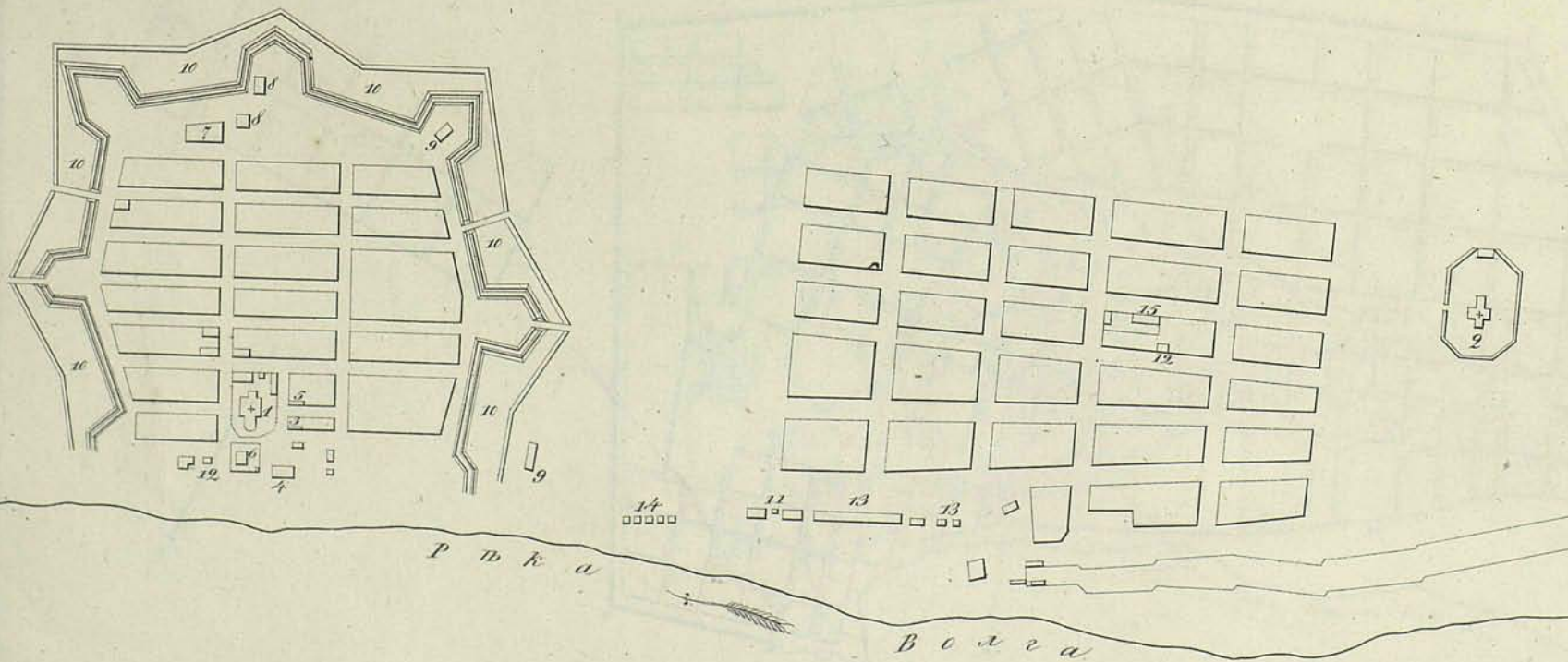
Вновь проектировано:

Квартиры покрыты сѣтло карминною пѣть каменныя, а желтою краскою пѣть деревянныя каменныя, публичныя и съѣзательскія дома и прочія строенія. 1 Для военнаго. 2 Для суда. 3 Рѣчь для стѣпленія предвѣстія отъ города.

На подлинномъ написано собственноручно
Его Императорскаго Величества
Вѣстѣ по сему
Александрѣ.
Февраля 20^{го} дня 1822 года

ПЛАНЪ Астраханской Губерніи
Городу ЧЕРНОМУ ЯРУ.

0 50 100 200
Масштабъ въ Арш. градусахъ 100 Саженъ.



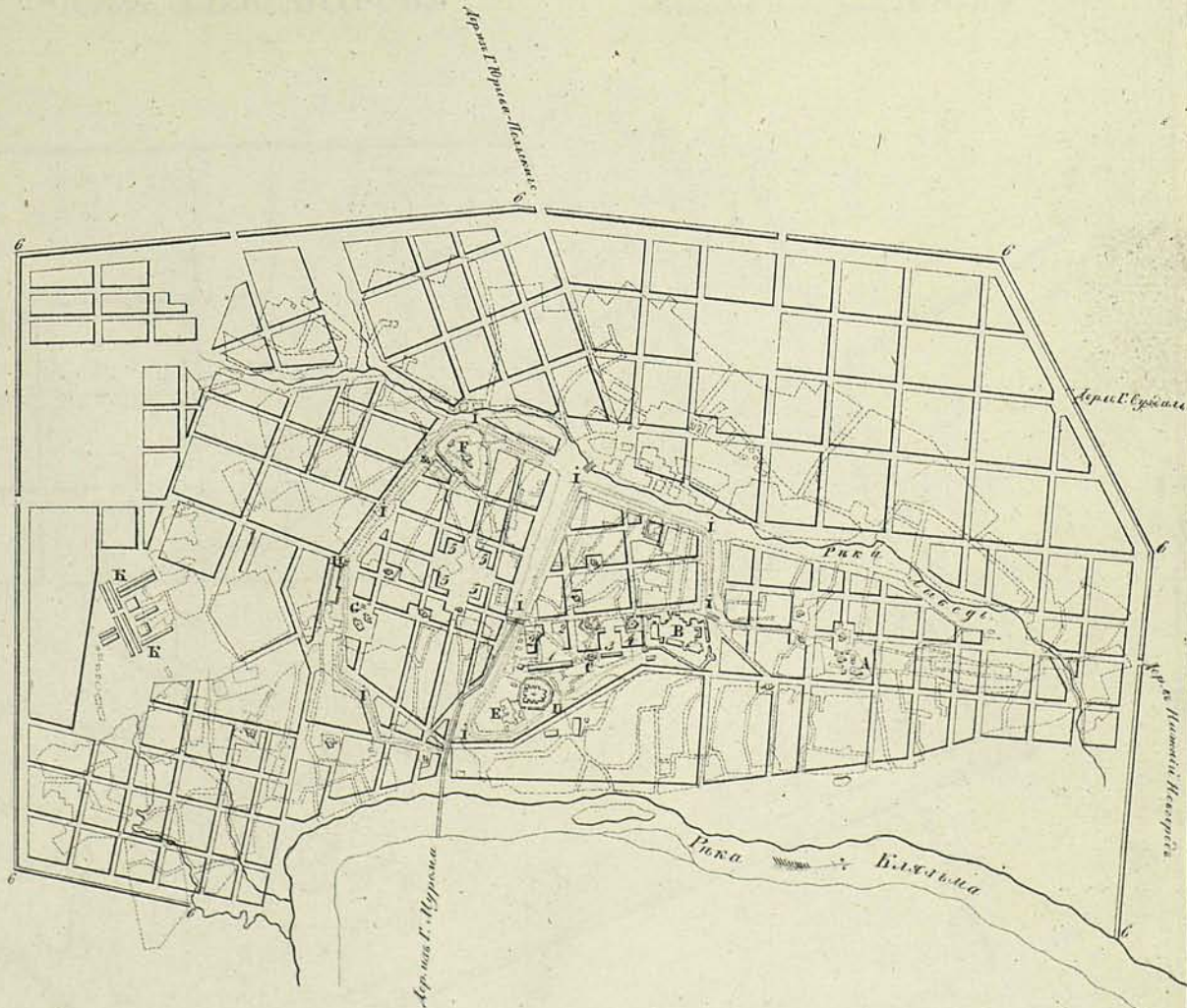

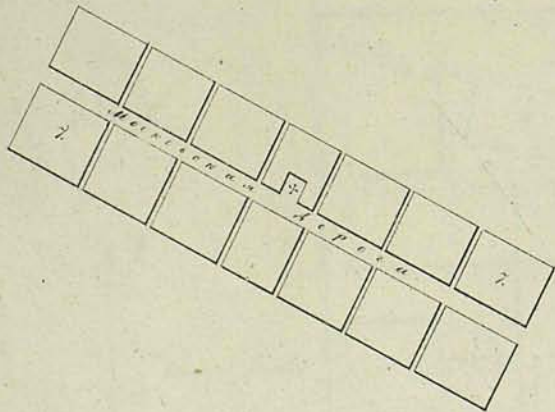
Иъясненіе

Квартиры покрѣплены свѣтло карминною подг. каменныя, а жемство краскою
и дрѣвянныя казенныя, публичныя и свѣтательскія дома и пріемъ стрѣльниа.
1 Соборная Церковь Преподобнаго Грегорія. 2 Католическая Петропавлов-
ская Церковь. 3 Псалтирь. 4 Узденной судѣ. 5 Казначейство. 6 Городовая тир-
ма. 7 Домъ народнаго Училища. 8 Винныя магазейны. 9 Провіантскіе магазей-
ны. 10 Французское укрѣпленіе состоящее изъ землянаго вала и рва. 11 Солоней
амбары. 12 Купеческіе дома. 13 Частныя торговые хлопковые амбары. 14 Мяс-
ныя и рогачихъ лавки. 15 Городовой лазаретъ.

На перспективѣ написано собственною
Ея Императорскаго Высочества рукою
Вѣсть по плану.
Марта 31 дня 1781 году.
Въ Санктпетербургѣ.

ПЛАНЪ Губернскаго ГОРОДУ ВЛАДИМИРУ.

0 50 100 150 200 250 300
Въ Саженъ
Наимѣнѣе отъ Апо. дюйма 300 саженъ.



Изъясненіе.

Составлено планъ строения — каменное покрыто тѣмъ — кирпичномъ, — Деревянное въ пунктирныхъ линияхъ. Подъ знакомъ * церква.
 А. Воскресенской Монастырь, въ холмѣ планъ Придворнаго двора, В. Рождественской Монастырь, С. Дмитріевской Сестры,
 D. Копилской Сестры, Е. Фрейерской дачи, F. Успенской дворян. Монастырь, G. Спаской Монастырь, H. Золотые Ворота, I. Земляной
 валъ, K. Казенныя кирпичныя заводы.

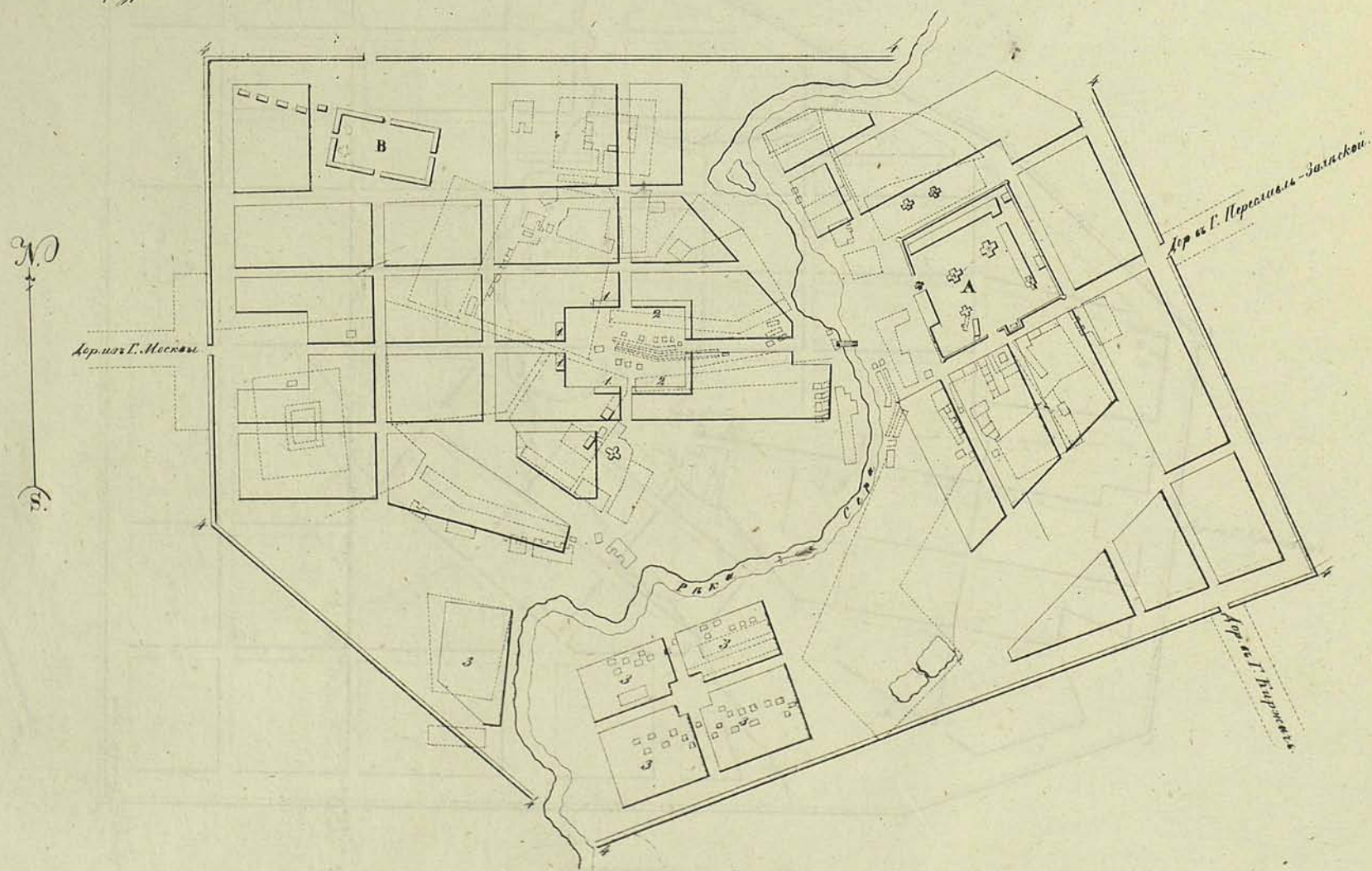
Своимъ проектировано:

Кирпичное покрытие каменное — кирпичное, а жѣсткое красное подъ деревянное каменное, Пудлинное и Сибирское
 дачи и прочихъ строений. 1. Для Придворнаго двора, 2. Для Губернскаго двора, 3. Для Генерал-Губернаторскаго двора,
 4. Для Губернаторскаго двора, 5. Для Шереметевской дачи, 6. Валъ и ровъ въ сравнительномъ строеніи, 7. Часовая башня.

На подлинном написано собственноручно
Ея Императорского Высочества герцога
Виттвильгельма
Декабря 9 числа 1788 года.
Въ Санктпетербурге.

ПЛАНЪ Владимирскаго Намѣстническаго Города АЛЕКСАНДРОВУ.

0 50 100 150 200 Саж.
Масштабъ въ Анг. дюймахъ 150 сажень.



Объясненіе:

Состоящее нынѣ строеніе — каменное, покрытое тѣсно-карнишанъ, — черепяное въ пунктирныхъ линияхъ, —
Подъ знаками ✕ церкви. А. Дѣвичій Монастырь, В. Казенный Конской Заводъ.

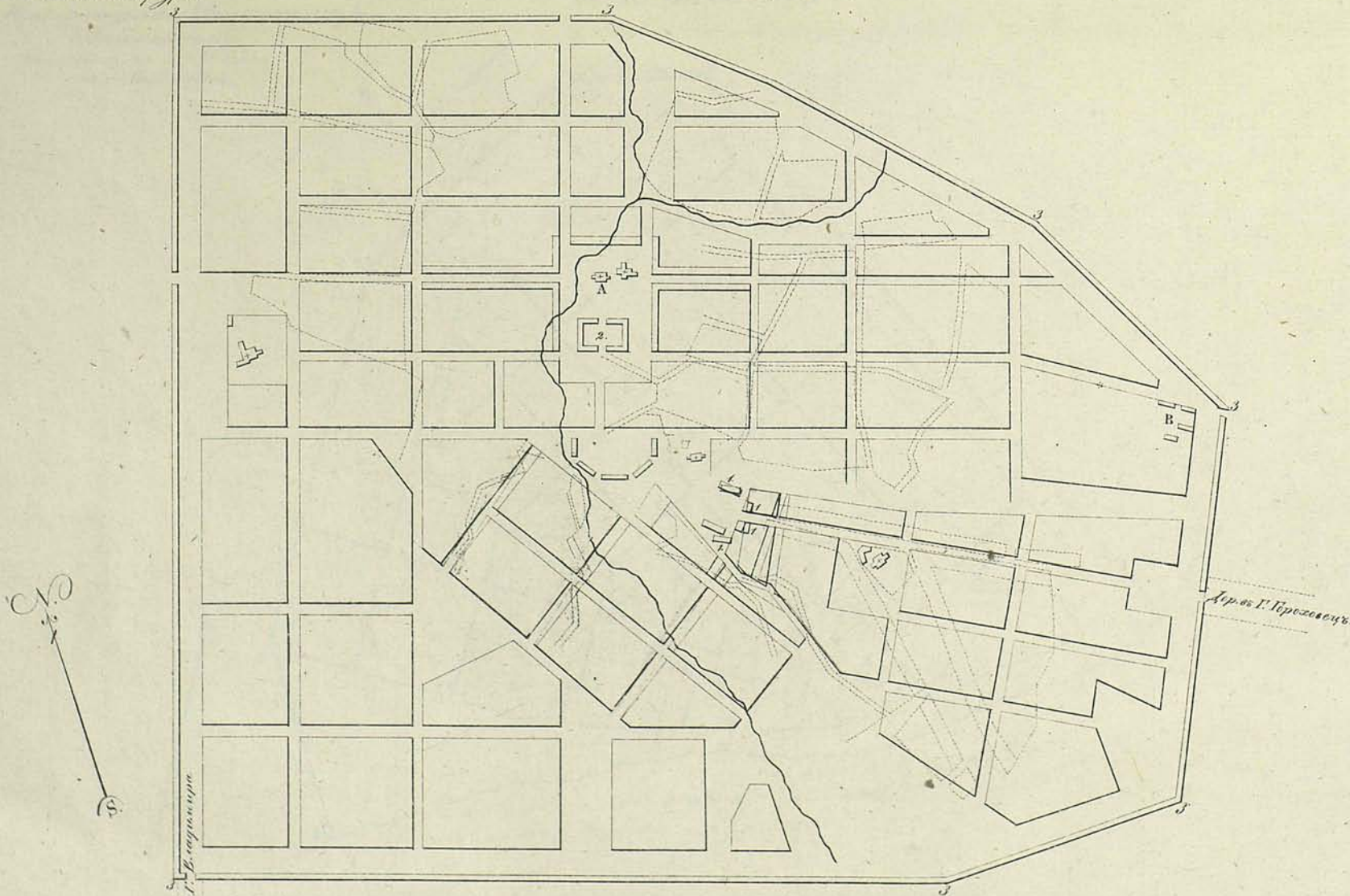
Вновь проектировано:

Кварталы покрытые свѣтло-карнишанъ подъ каменныя, а жѣсть краскою подъ сѣребряныя Казенныя,
Пусилыныя и Семеновскіе дама и прогиза строеніе. 1. Для Придѣлственныхъ домовъ и другихъ ка-
зенныхъ строеній, 2. Для Морскихъ Лакозъ, 3. Казенныя Заводъ, 4. Валъ и ровъ къ огражденію города.

На подлинномъ написано собственноручно
 Его Императорскаго Величества
 Высшею по сему.
 Декабря 9 числа 1788 года.
 Въ Санктпетербургѣ.

ПЛАНЪ Владимирскаго Намѣстническаго
 Города ВЯЗНИКИ.

Масштабъ въ Арш. дюймъ 150 сажень.



Иъясненіе:
 Составлено нѣтъ стросеніе - Крышеніе покрыто тѣсно-каршинами, - Деревянное въ пунктирныхъ линияхъ, - Подъ
 знаками * - церкви. А. Соборъ, В. Монастырская Фабрика.

Опять проектировано:
 Кварталы покрыты светло-каршинами подъ каменныя, а желѣзныя краскою подъ суроватыя каменныя Мраморныя
 и Швейцарскіе дома и прочія стросенія. 1. Для Приисудителенныхъ мѣстъ и другихъ казенныхъ стросеній,
 2. Для Шеремѣевыхъ мѣстъ, 3. Валь и ровъ къ ограниченію города.

ПЛАНЪ Владимирскаго Намѣстничества

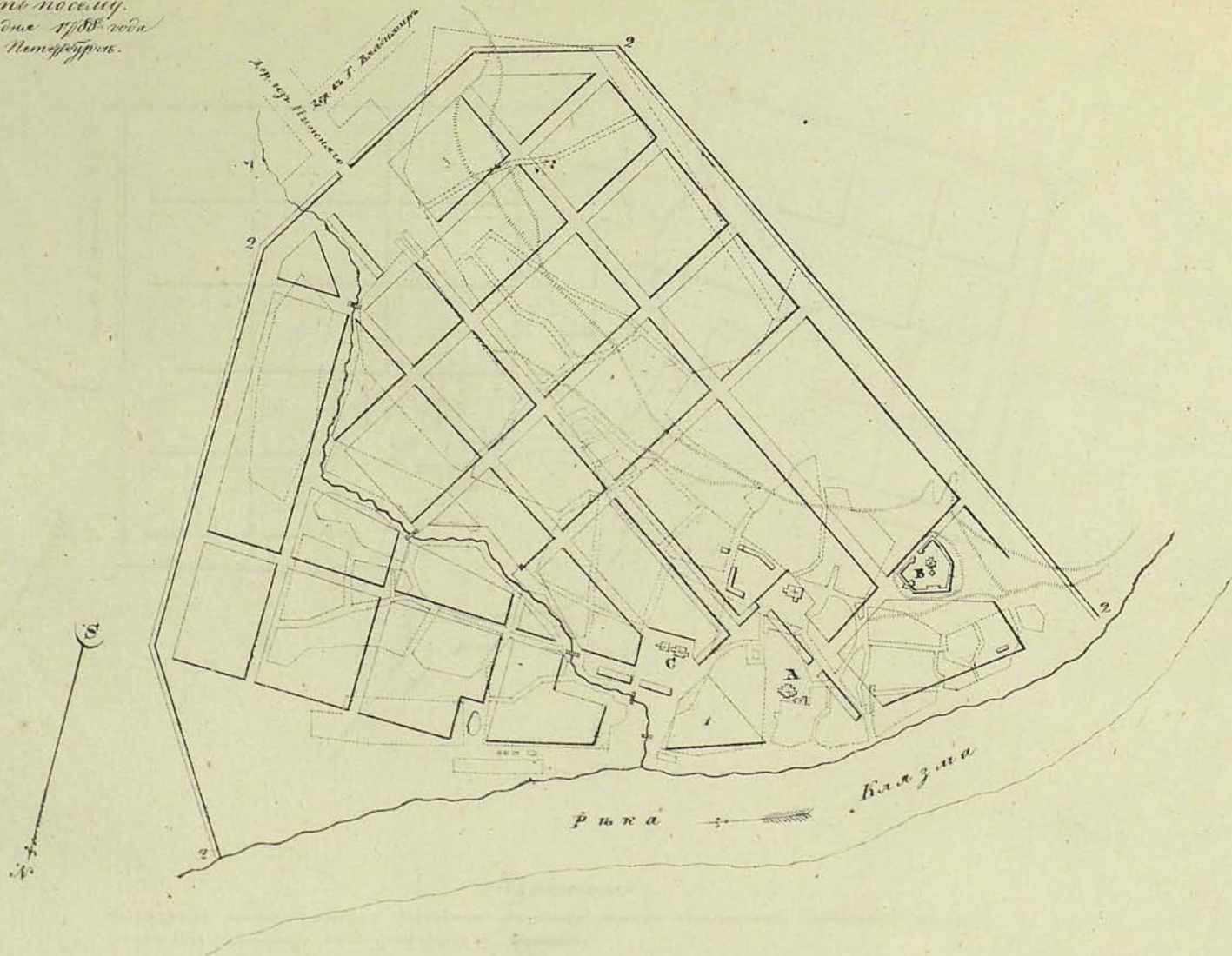
ГОРОДУ ГОРОХОВЦУ.

Масштабъ въ Арш. дюймахъ 150 Лине.

На подлинномъ написано собственною
Ея Императорскаго Величества рукою.

Быть по сему.

Декабря мѣсяца 1788 года
въ С. Петербургѣ.



Объясненіе

Состоятъ пять строеній: каменное покрыто тѣмъ же каменіемъ, деревянное въ мушкетирскій
инженеръ, подъ знаменъ \otimes Церковь. А Соборъ. В Мужской Монастырь. С Фразіишский соборъ. М М^н.

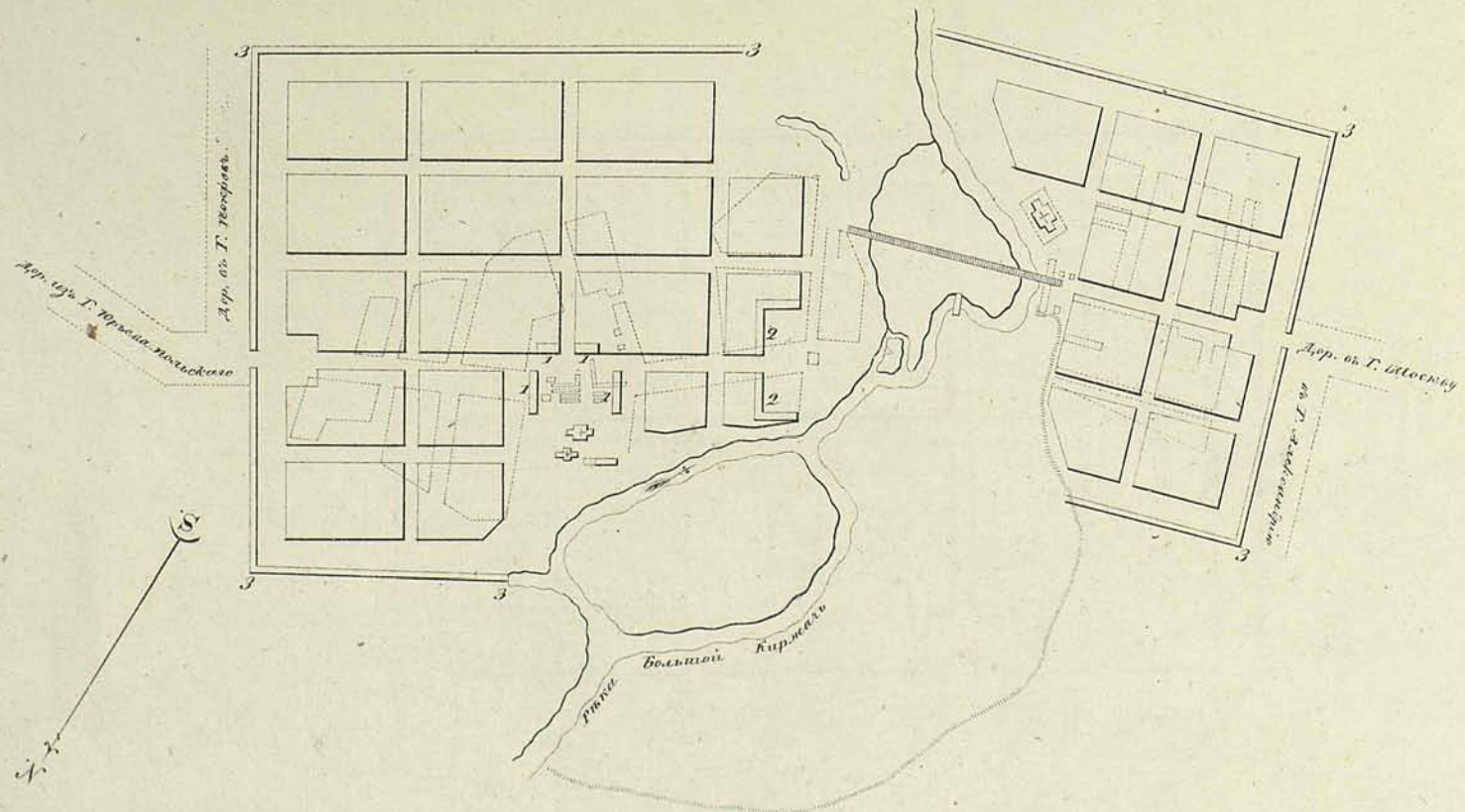
Всѣмъ проектировано

Кварталы, покрытые сѣтло каменіемъ подъ каменные, а желтою краскою подъ деревянные каменные, публичныя и особительскія бала и прочихъ строенія. 1 Для присутственныхъ
таблицъ и другихъ каменныхъ строеній. 2 Выходъ и прогнъ къ ограниченію города.

ПЛАНЪ *Владимирскаго Имѣстничества*
Городу **КИРЖАЧУ.**

На подлинномъ написано собственною
Ея Императорскаго Величества рукою:
Быти по сему.
Декабря 9 числа 1788 года
въ С. Петербургѣ.

Масштабъ въ Арш. дюймѣхъ 150 саж.



Объясненіе

Состоящее изъ строеній: каменные покрыты тѣсно каменною, бревенные въ пухъ
*тѣсными лѣснями, подъ знаками * Церква.*

Вновь прожектировано:

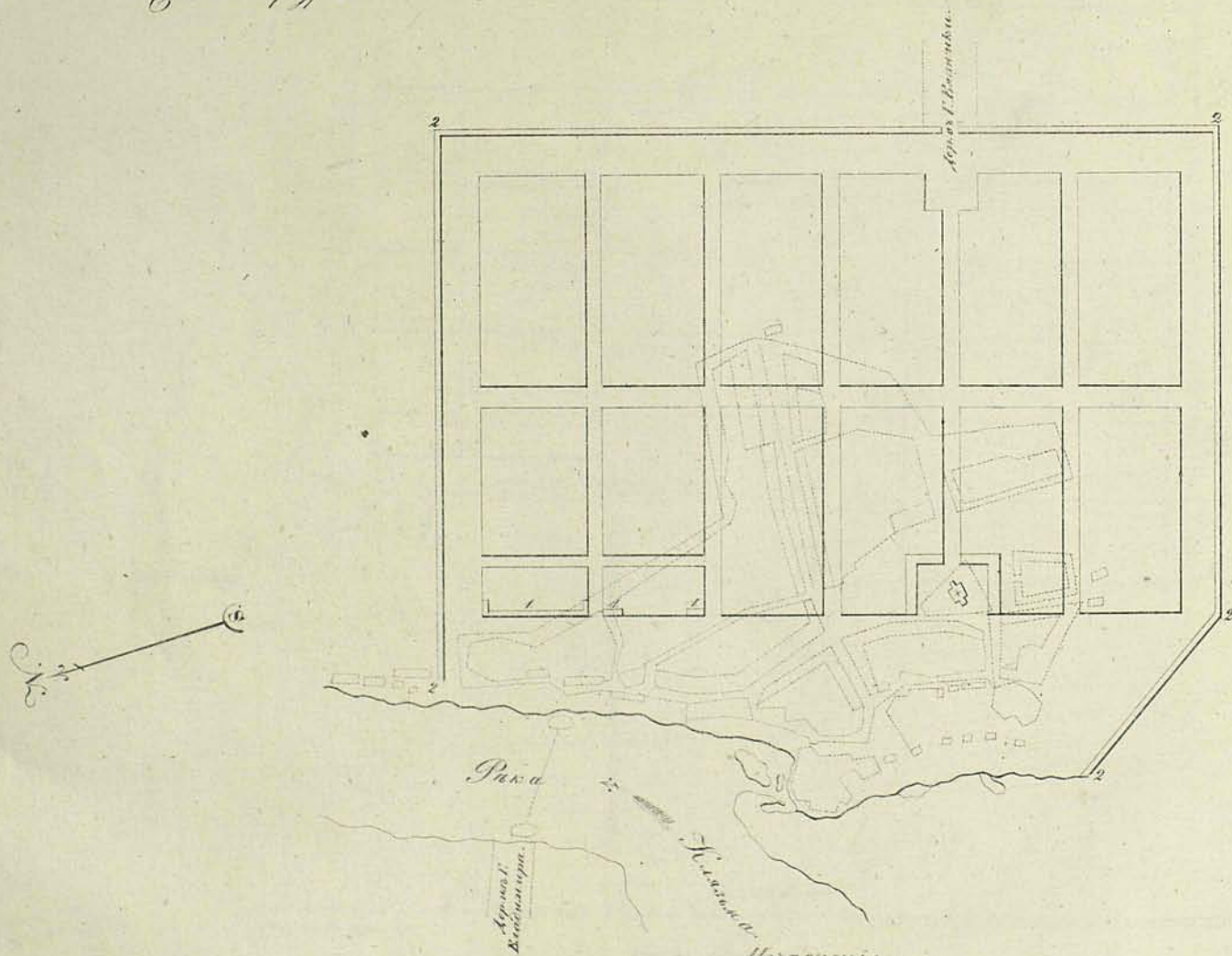
Кварталы, покрытыя светло каменною подъ каменныя, а скатомъ краскою подъ
бревенныя казенныя пухлятыя и обывательскія дома и прогнѣ строенія.
1. Для присутственныхъ мѣстъ и Фрунжъ казенныя строенія. 2. Для торговель-
ныхъ. 3. Вѣдъ и ровъ по границѣ города.

На чертежахъ написано собственноручно
 Его Императорскаго Высочества русскаго
 Великого князя
 декабря 9 дня 1788 года.
 В Санктпетербургѣ.

ПЛАНЪ Владимирокаго Намѣстничества

Городу КОВРОВУ.

0 50 100 200 Саж.
 Масштабъ въ Анг. дюймѣхъ 100 саж.



Поясненіе:

Состящее или строеніе — каменное покрытие тѣсно-карнишомъ, — деревянное въ пунктирныхъ линияхъ, —
 подъ знаками * церкви.

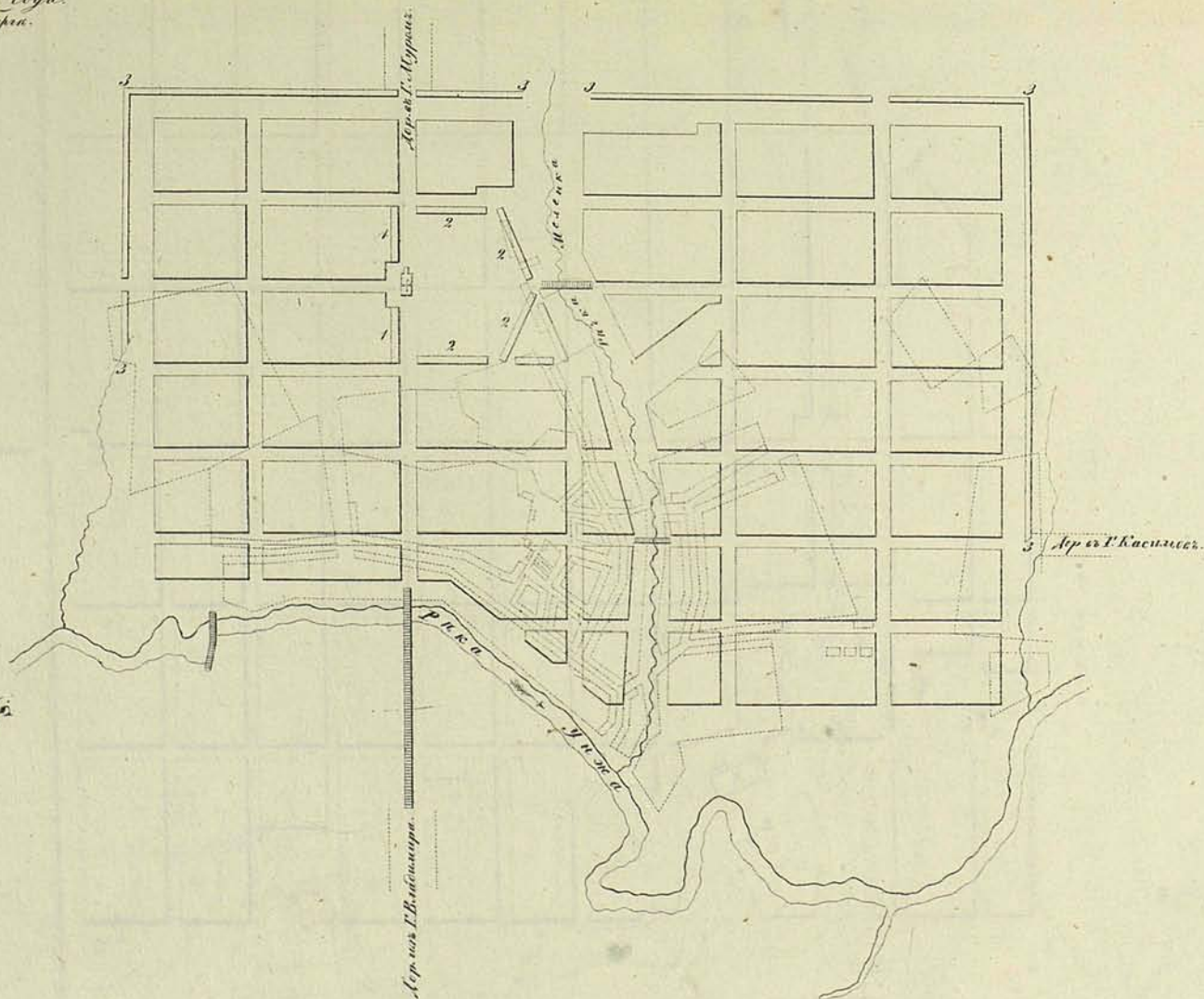
Вновь проектированы:

Кварталы покрыты светло-карнишомъ подъ каменнымъ, а желтымъ краскою подъ деревяннымъ купеческіе, публичныя и Общественныя дома и проія строенія. 1. Для присутственныхъ мѣстъ и другихъ казенныхъ строеній, 2. Валь и ровъ къ огражденію города.

На подлинномъ написане собственнаго
Ея Императорскаго Высочества рукою
Опытъ по плану.
Декабря 9 дня 1788 года.
Въ Санктпетербурѣ.

ПЛАНЪ Владимирскаго Намѣстничества
Города МЕЛЕНКИ.

0 50 100 150 200 Сажень
Масштабъ въ Англическихъ 150 сажняхъ



Объясненіе:

Исходящее нѣтъ строеніе - каменное покрыто тѣсно-кашпиромъ, деревянное съ пунктирныхъ линіяхъ, - Подъ
знакомъ * церкви.

Вновь проектированное:

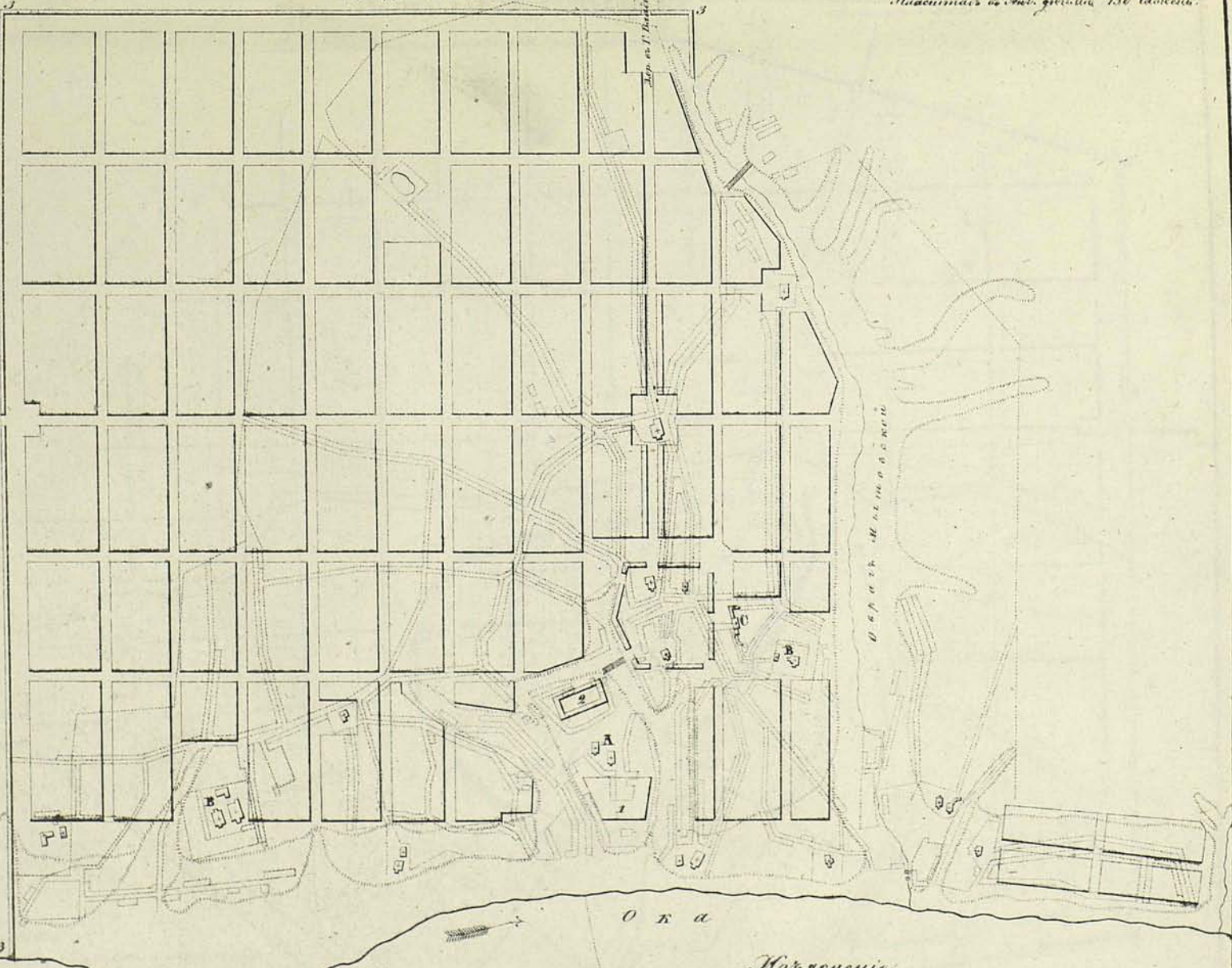
Кварталы покрыты светло-кашпиромъ подъ каменнымъ, а жилые краскою подъ деревяннымъ казнями, Публич-
ныя и Школытальскіе дома и протія строенія. 1. Для Пришестьотныхъ линій и французскихъ каменныхъ строеній,
2. Для Школытальскихъ домовъ, 3. Для и ревъ къ сраженію города.

На подобии оных написано собственною
Ея Императорскаго Величества рукою:
Греть по плану
декабря 25-го 1782 года
въ С. Петербургѣ.

ПЛАНЪ Владимирскаго Наместничества Городу МУРОМУ.

Масштабъ въ Арш. величина 150 Саженъ.

Дер. изъ Т. Васильева



Иъясненіе

Состоящие нынѣ строения: каменные покрыты тѣмъ каменною, деревянные въ
пунктирныхъ линияхъ, подъ знаками: Цркви. А Соборъ. В Музейскія Монасты-
ри. С Лаврскій Монастырь. Дворъ проектировано:

Картаны, покрыты свѣтло каменною подъ каменною, а желтымъ краскомъ
пѣть борозенныя каменные, публичныя и свѣтательскія дома и проія строения: -
1 Для присудованной работъ. 2 Для гостиницаго двора. 3 Вали и ровъ къ
окраиненнаго города.

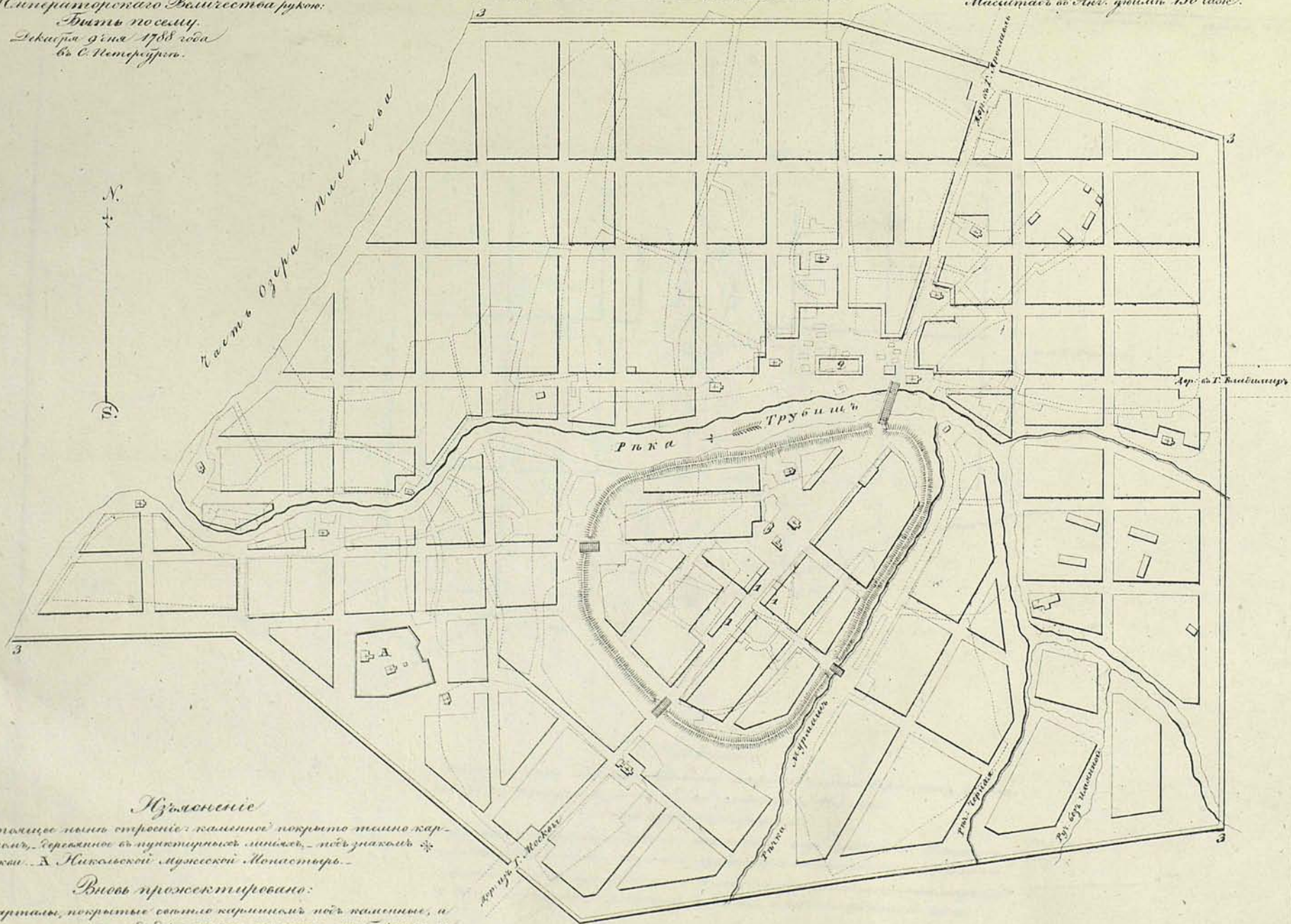
ПЛАНЪ Владимирскаго Намѣстничества

Городу ПЕРЕСЛАВЛЮ ЗАЛѢСКОМУ.

0 50 100 150 200

Масштабъ въ саж. дюймъ 150 саен.

На подлинномъ написано собственною
Ея Императорскаго Величества рукою:
Вить посылу.
Декабря 9 дня 1788 года
въ С. Петербургѣ.



Изъясненіе

Состоящее поны отроеніе: каменное покрыто тѣсно кар-
линскимъ, среднее съ архитектурныхъ линий, подъ знакомъ *
Церкви. А. Никольской. Луцкой. Мошастырѣ.

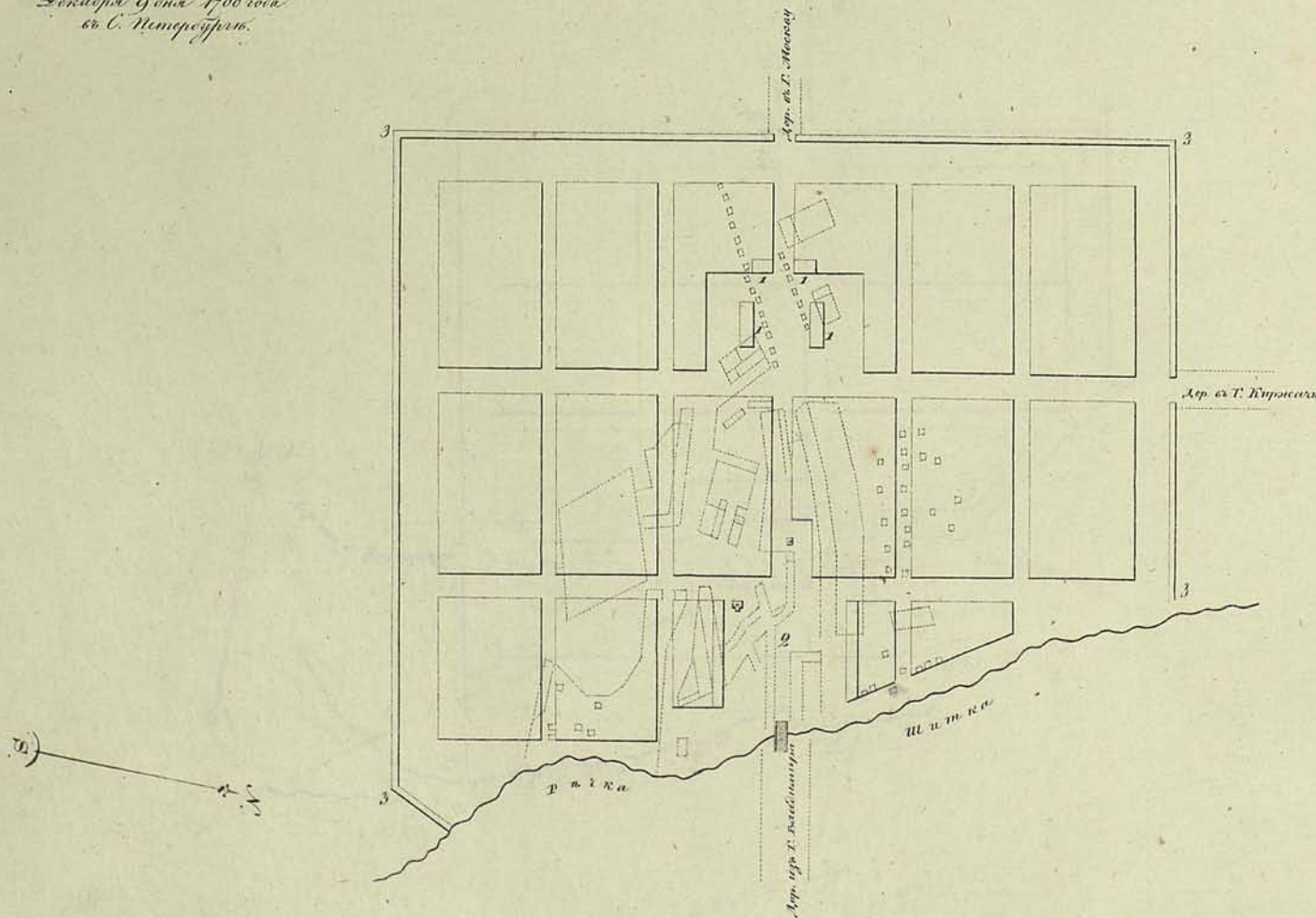
Вновь проежектировано:

Дворы, покрытыя свѣтло кирпичной подъ каменныя, и
зеленою краскою подъ средними казенныя, публичныя и
свѣтальскія дома и прог. отроенія. 1 Для присутствен-
ныхъ лавокъ и другихъ казенныхъ отроеній. 2 Для тор-
говской лавокъ. 3 Валъ и ровъ къ огражденію города.

ПЛАНЪ Видѣльмирскаго Намѣстническаго
Города ПОБРОВУ.

На подлинномъ написано собственною
Ея Императорскаго Величества рукою:
Дать по сему.
Декабря 9 дня 1788 года
въ С. Петербургѣ.

Масштабъ въ Саж. 100 Саж.



Изъясненіе

Состоитъ планъ сносенъ: каменное покрытие только каминомъ, деревян-
ное въ пунктирныхъ линияхъ, подъ знаками * Церковъ.

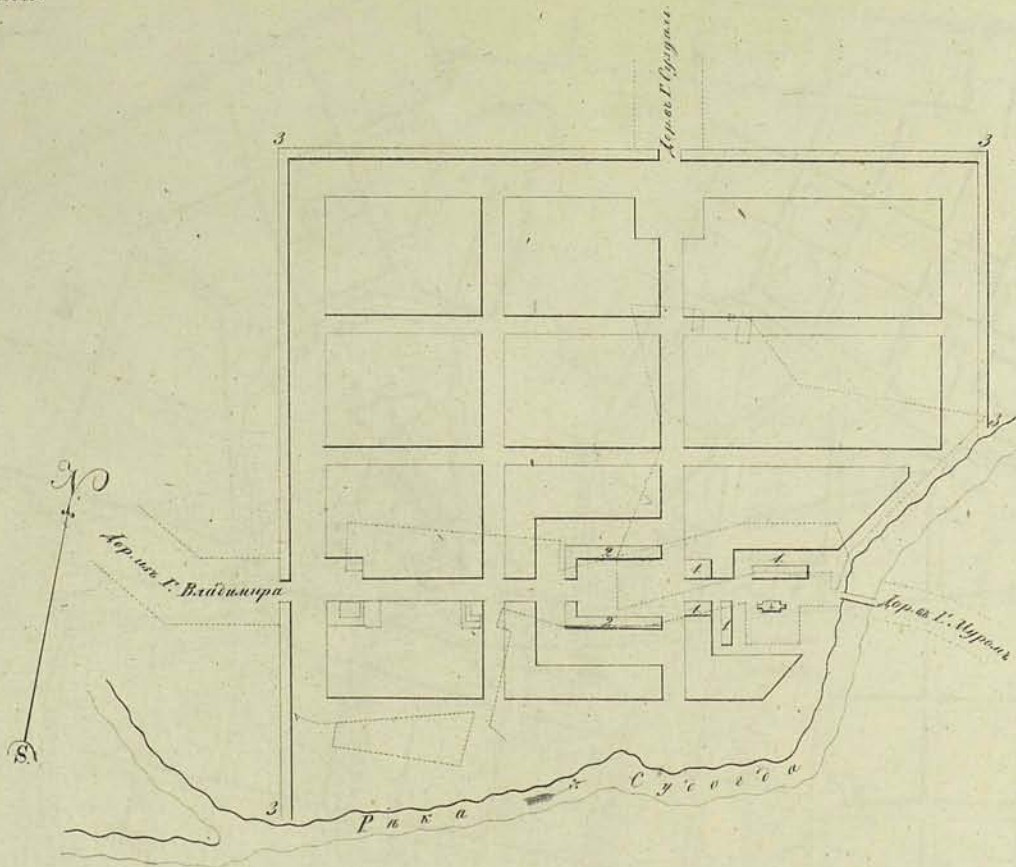
Дворы проектированы:

Кварталы, покрытыя обитымъ каминомъ по въ каменныя, а остальныя
крестомъ подъ деревянными каменныя, публичныя и обывательскія дома и прогнъ
сносенъ. 1 Для присутственныхъ мѣстъ и прогнъ казеннаго сносенъ.
2 Торговая площадь въ мѣстности. 3 Вали и ровъ въ ограниченіи города.

На подлинныхъ написано собственною
Ее Императорскаго Величества рукою.
Възятъ по плану.
Дня 18. 9. мѣся. 1788 года.
Во Санктпетербургѣ.

ПЛАНЪ Владимірскаго Намѣстническаго Города СУДОГДЬ.

Масштабъ въ Арш. дюймъ 100 сажень.



Исполненіе:

Состоитъ изъ пяти строеній — каменныхъ покрытыхъ талько-карнишомъ, — црковнаго въ пунктирныхъ линияхъ, —
подъ талькомъ * церковь.

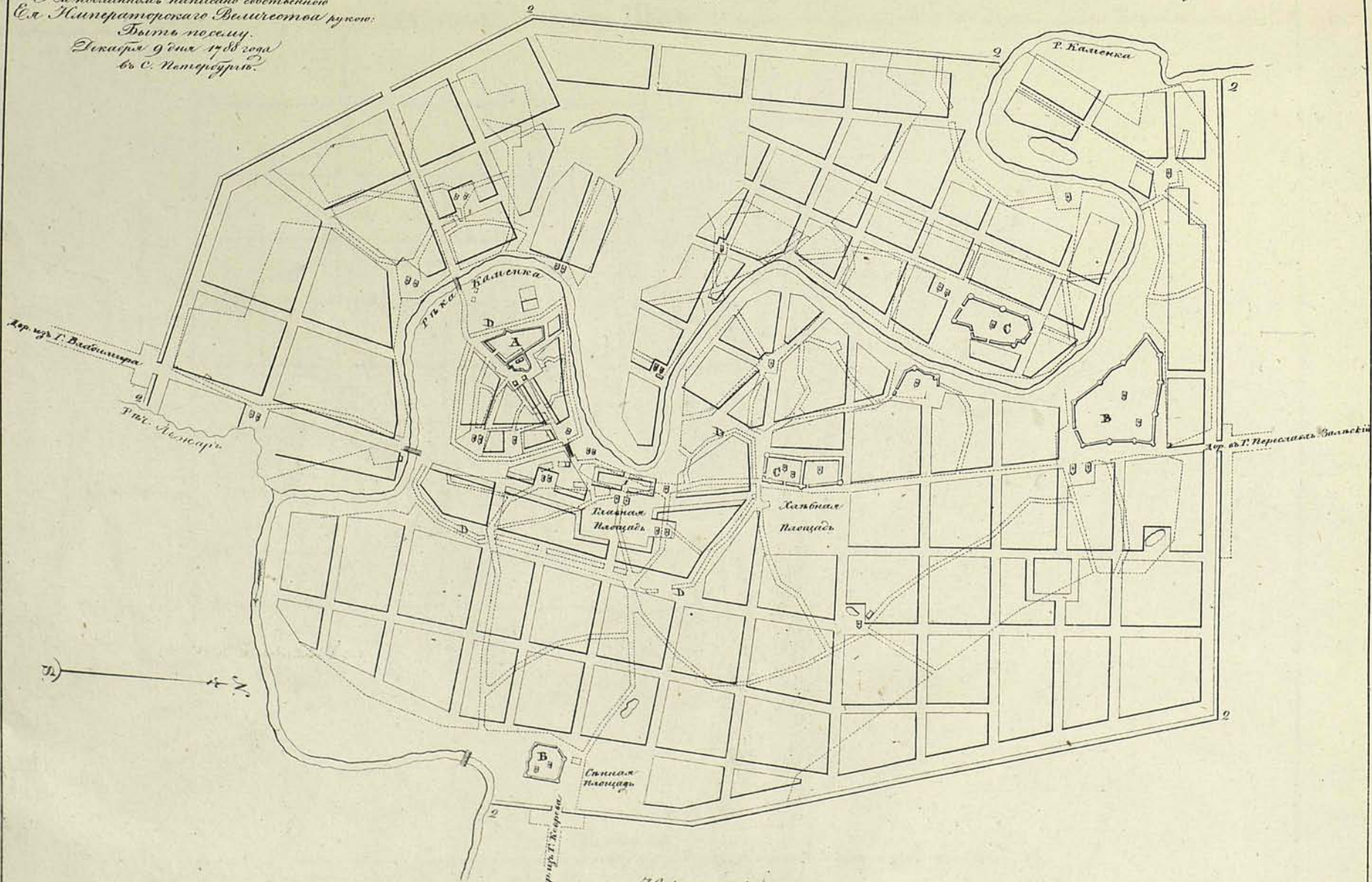
Всѣмъ проектировано:

Кирталью покрытыхъ талько-карнишомъ, а мажоръ краскою подъ деревянныя казенныя,
Кирталью и въ свѣтлыхъ долахъ и прорѣзъ строенияхъ. 1. Дѣла Присудствованнаго мѣста, и дружины
Киртальныхъ строеній, 2. Дѣла Шеремѣвскихъ Лавскъ, 3. Вѣдь и ревь къ охраненію берега.

ПЛАНЪ Владимирскаго Намѣстническаго
ГОРОДА СУЗДАЛЮ.

Масштабъ въ Ар. дюймѣхъ 200 тово.

На подобномъ написано собственномъ
Ея Императорскаго Величества / рукою.
Витъ посылу.
Декабря 9 дня 1788 года
въ С. Петербургѣ.



Иъясненіе

Составленъ планъ строения каменнаго покрытаго тѣсно каменнаго, - среднимъ въ пунктирныхъ линияхъ, - подъ знаками * Церковь -
А Соборъ и приделъ Архидіекой Голы; въ коихъ полагается присутствіе присяжныхъ мѣста и вся прочія казенныя строения.
В Муромско Монастыри. С Мценско Монастыри. Д Старый баи.

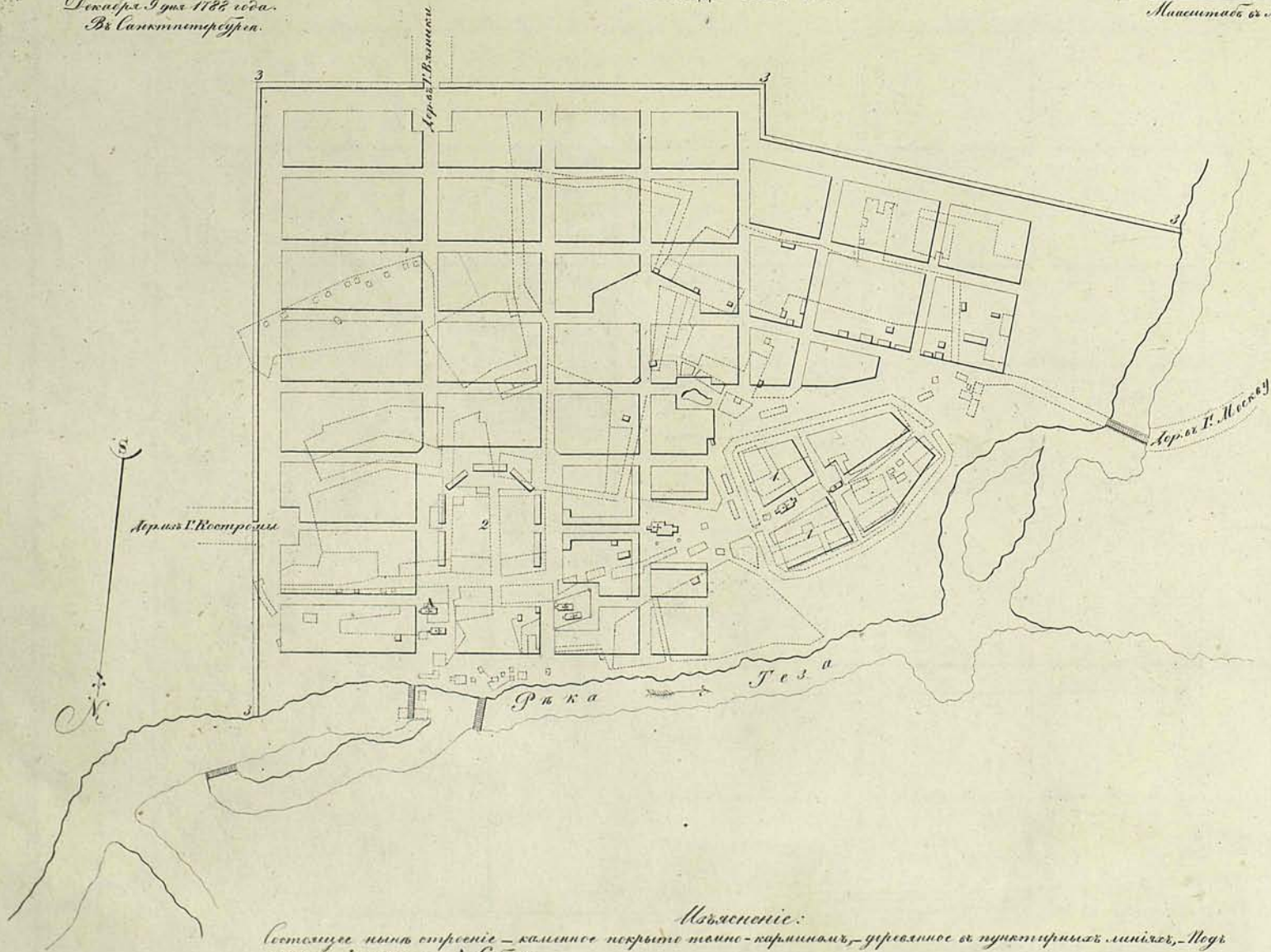
Вновь проектировано

Кварталы, покрытыя сабто каменнаго подъ каменныя, а жемтою краскою подъ среднимъ казенныя, публичныя и общаго мѣста
Голы и прочія строения. - 1 Для гостиннаго двора. - 2 Баи и прочъ къ огражденію города.

На подлинныхъ писменахъ собственнаго
 Его Императорскаго Высочества рукою
 Даны по плану
 Декабря 9 дня 1786 года.
 Въ Санктпетербурѣ.

ПЛАНЪ Владимирскаго Намѣстничества
 Городу ШУЪ.

0 50 100 150 200 саж.
 Машштабъ въ Англическихъ 150 сажень.



Объясненіе:

Составлено планъ стрѣны — каменное покрытие ташно-карниномъ, устроенное въ пунктирныхъ линияхъ, Подъ
 знаками * церковь. А. Соборъ.

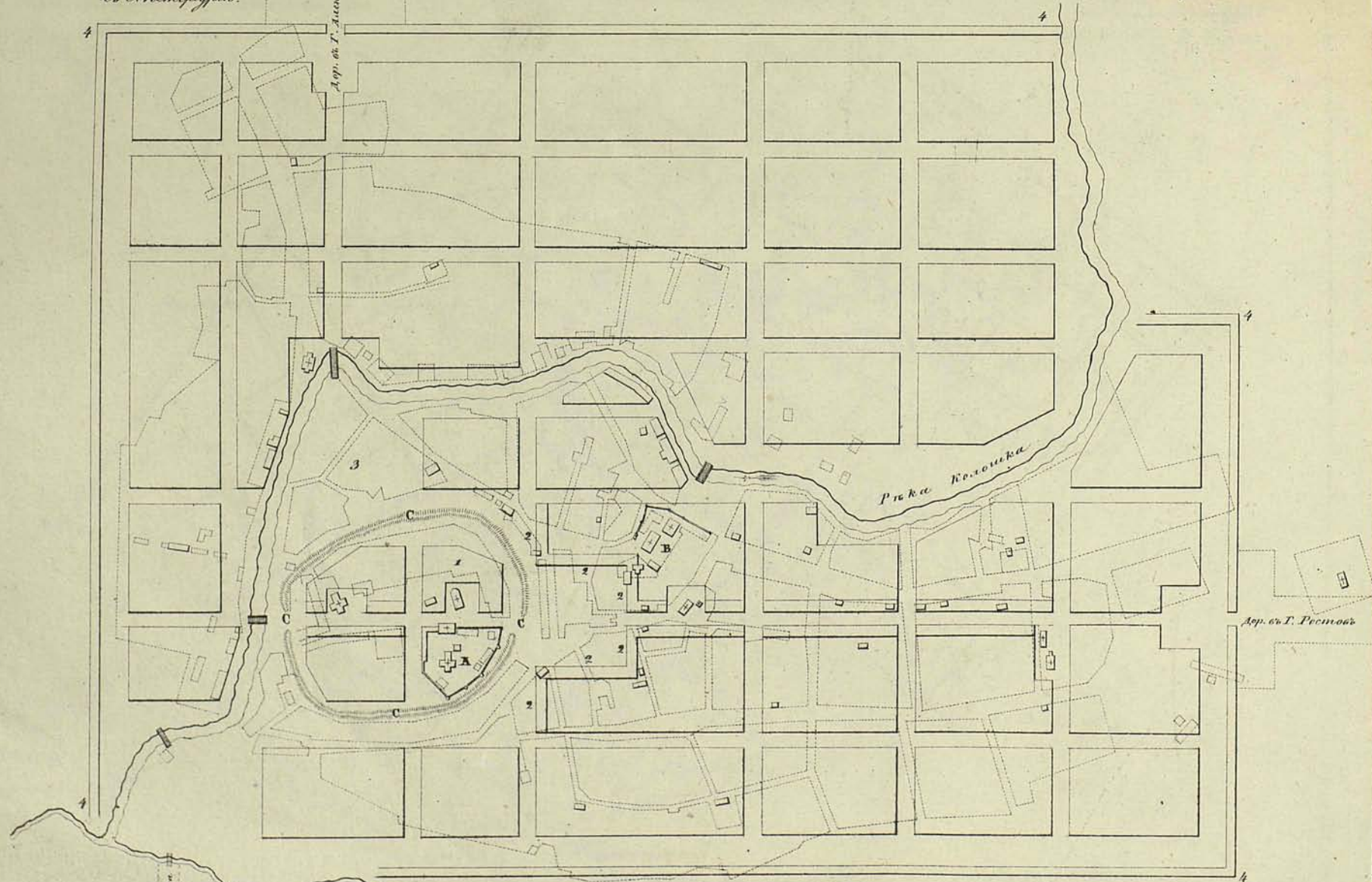
Основа проектирована:

Кварталы покрыты светло-карниномъ подъ каменнымъ, а житою краскою подъ средними каменными,
 Пудлинными и Голландскими дома и протихъ стрѣны. 1. Для Придворнаго и Казеннаго
 строения, 2. Для Шершавыхъ Лавокъ, 3. Валъ и ровъ къ оградѣнію города.

На подобномъ написано собственною
Ее Императорскаго Величества рукою:
Быть по сему.
Декабря 9 дня 1788 года
въ С. Петербургѣ.

ПЛАНЪ Владимирскаго Намѣстническаго
Города ЮРЬЕВУ ПОЛЬСКОМУ.

Масштабъ въ Анг. дюймовъ 100 Сажень.



Изъясненіе

Состоитъ изъ пяти строеній: каменное покрыто тѣло каменною, деревянное въ простѣрныхъ частяхъ, —
подъ знаменъ 3. Церкви. А Муромской Монастырь. В Англий Монастырь С Земляной валью. —
Всѣмъ проспектировано.

Кварталы, покрыты свѣтло каменною, а жемчуж праскою подъ деревянные каменные,
Публичные и обывательскіе дома и прогнъ строения. 1 Для Присутствительной палаты и Офицера казен-
ныхъ строеній. 2 Для торговыхъ лавокъ. 3 Казенная площадь. 4 Валью прѣвъ жѣ ограничено города.

Дер. въ Т. Васильевъ

Дер. въ Т. Рестоу

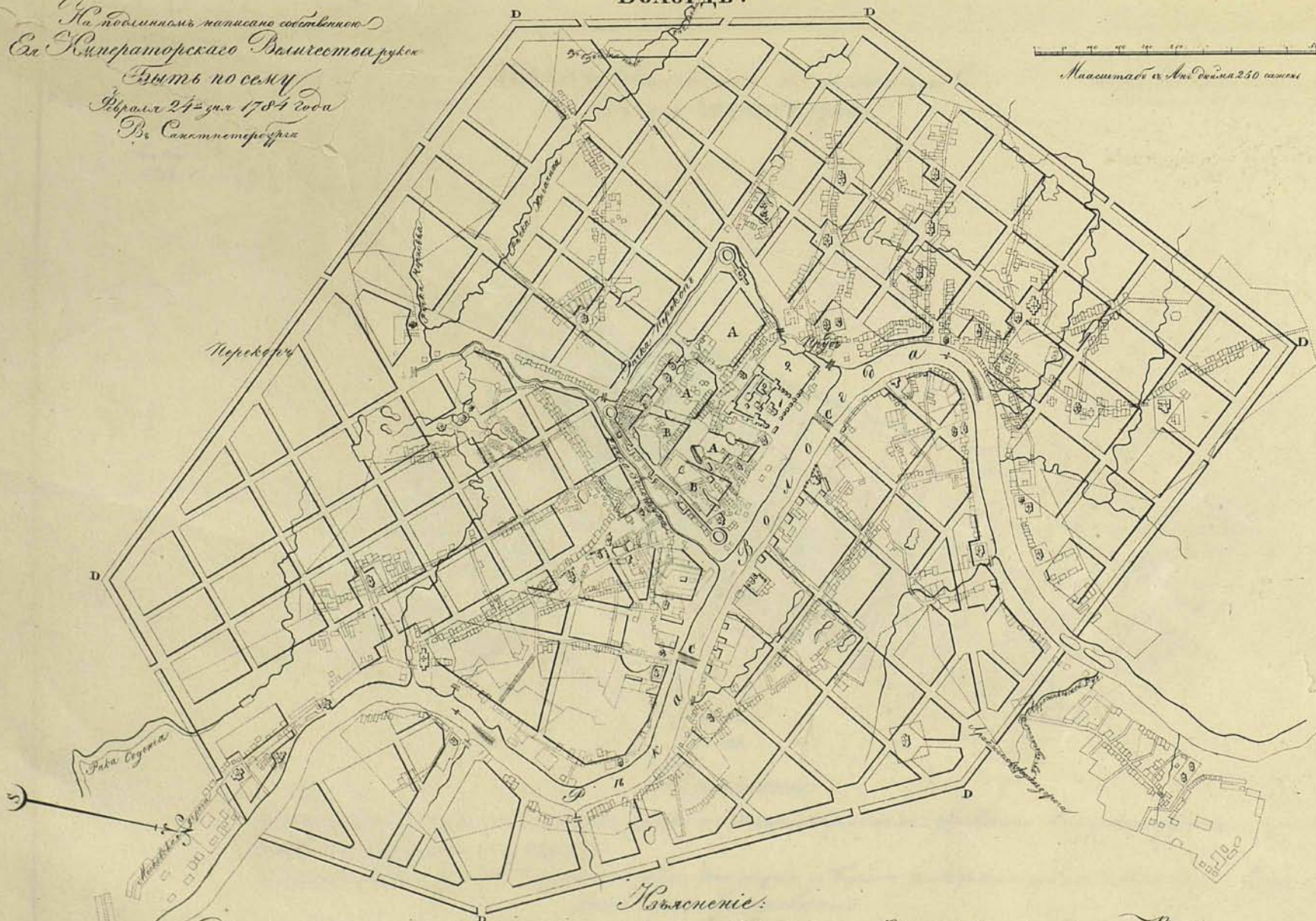
Дер. въ Т. Александръ

9

ПЛАНЪ Губернскаго ГОРОДУ
Вологдѣ.

На подлинномъ написана собственною
Ея Императорскаго Высочества рукою
Быть по сему
Въ Санктпетербургѣ
Въ Январѣ 24 числа 1784 года

Масштабъ въ Арш. Двѣи 250 саженъ



Объясненіе:

Во пунктирныхъ линияхъ являя находящіеся деревянныя покрывыя тѣсно-каменные строения. Подъ
цифрами: 1. Церква. 2. Соборная Церква. 3. Архирейская домъ съ садомъ. 4. Генераль-Губернаторской домъ.

Вновь проектировано:

Кварталы покрывыя тѣсно-каменные подъ красною краскою покрывыя деревянные строения.
А. Дѣль присудебствивныхъ палатъ и прочихъ каменныхъ и деревянныхъ строений. В. Дѣль домовъ съ лавками.
С. Вновь назначенныя палаты. D. Валъ или ровъ къ огражденію Города.

На планшетах написано собственноручно
Ея Императорскаго Величества рукою.

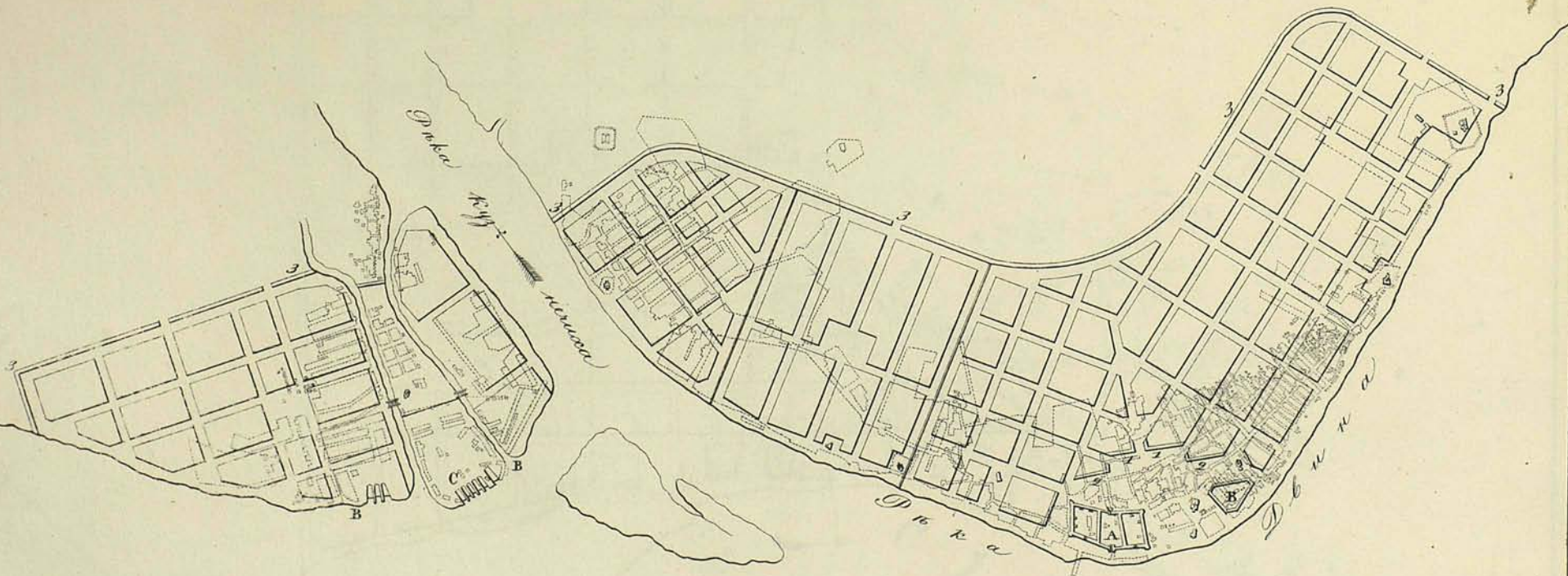
Быть по сему.

Генваря 16^{го} дня 1784 года

Въ С. Петербургѣ.

ПЛАНЪ Вологодскаго Наместничества
ГОРОДУ АРХАНГЕЛЬСКУ.

200 200 300 400 500 Саф.
Масштабъ въ Арх. дюйм. 400 Саф.



Изъясненіе

Состоятся нынѣ строения - каменные покрыты темн. карминномъ - деревянные съ пунктирными
линіями - подъ знаками + Церкви.

А. Банскіе и казен. русской Состинной дворъ, Таможня и Биржа. - В. Морская гавань. - С. Красная Верфь.
Всѣ проектированы.

Квартиры покрыты светл. карминномъ подъ каменные, а фронтъ краевой подъ деревянные казенны,
тубильны и соборныя дома и прогн. строений.

1. Подъ казенныя строения. - 2 Для строений съ лавками подъ домами. - 3 Валъ и ровъ къ огражденію города.

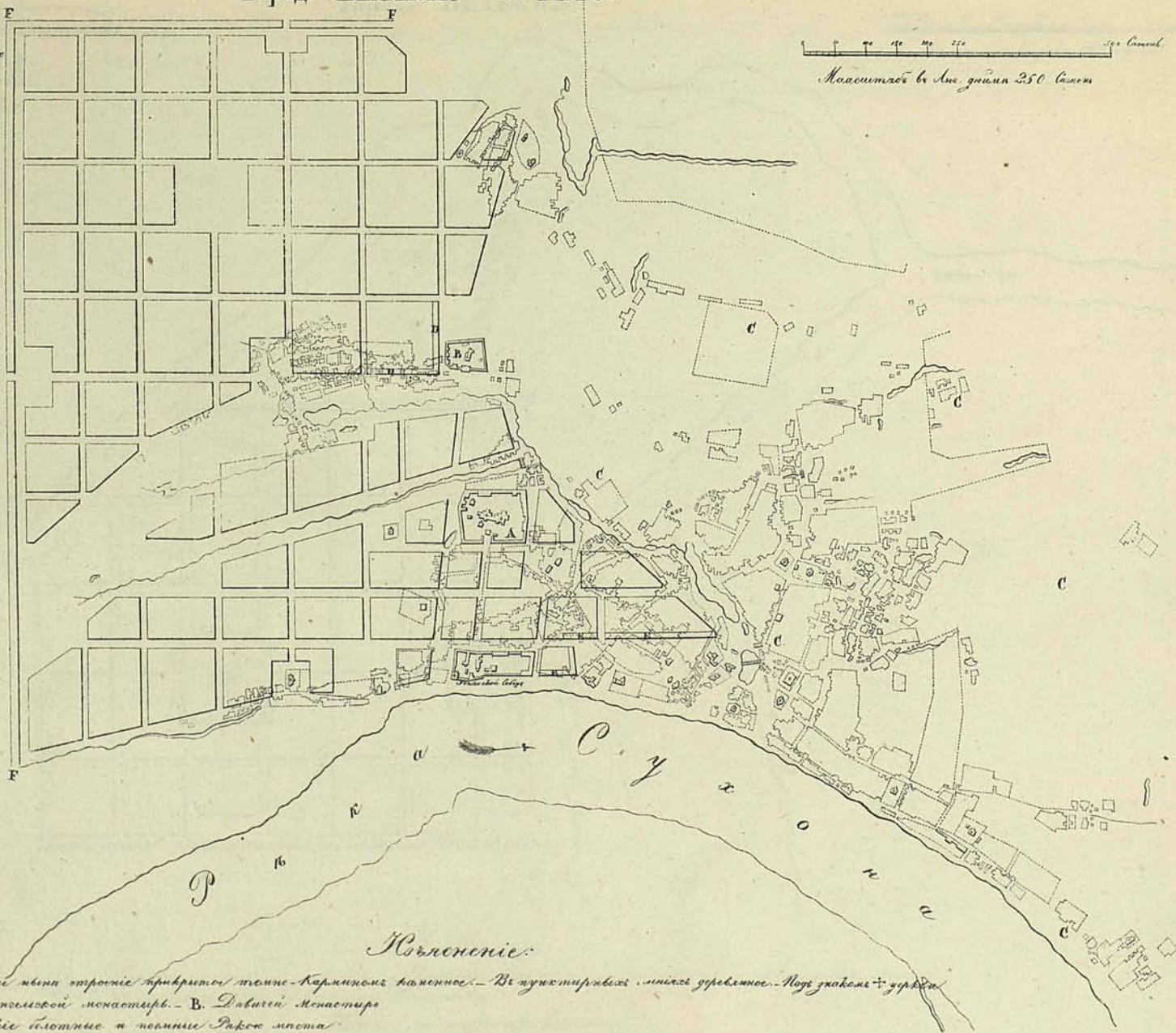
ПЛАНЪ Вологодскаго Намѣстничества
Городу ВЕЛИКОМУ - УСТЬЮГУ.

На подлинномъ написанъ съвѣстномъ
Ее Императорскаго Высочества рукою

Ботъ по саму
Февраля 16 дня 1784 года
Во Санктпетербургѣ

1 2 3 4 5 6 7 8 9 10 11 12 13 14 15 16 17 18 19 20 21 22 23 24 25 26 27 28 29 30 31 32 33 34 35 36 37 38 39 40 41 42 43 44 45 46 47 48 49 50 51 52 53 54 55 56 57 58 59 60 61 62 63 64 65 66 67 68 69 70 71 72 73 74 75 76 77 78 79 80 81 82 83 84 85 86 87 88 89 90 91 92 93 94 95 96 97 98 99 100

Масштабъ въ Арш. дюймъ 250 Саженъ



Объясненіе:

Столбы и бѣны отроски прикрыты тѣсно-карминомъ камнемъ. - Въ пущтирѣвѣхъ мѣстахъ деревенно. - Подъ знакомъ * урѣдка
А. Архангельской монастырь. - В. Давидовъ монастырь
С. Низкія плотинѣ и полинныя Рыбныя плотины

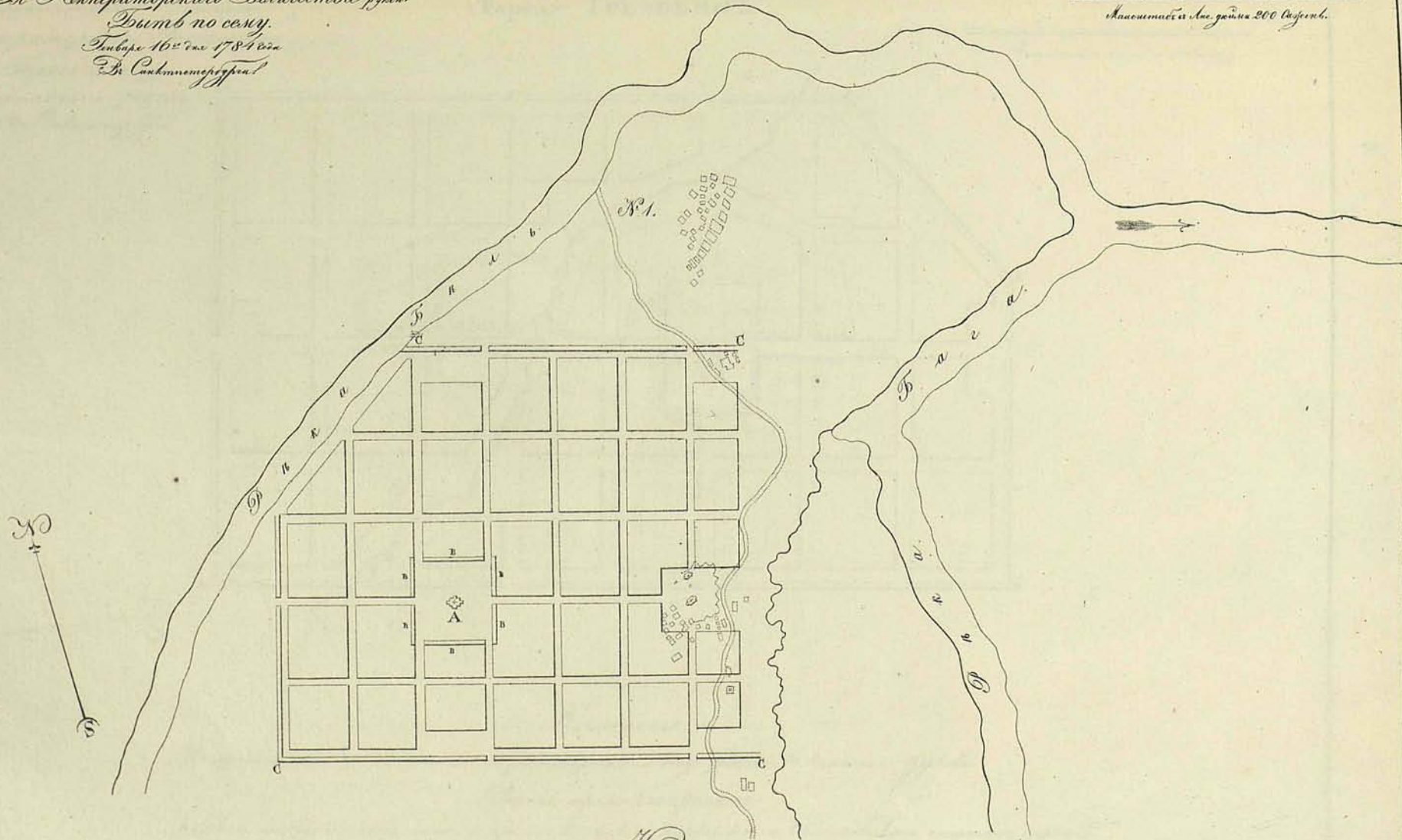
Вновь прожектировано

Кварталамъ прикрыты светло-карминомъ подъ камнемъ, а желтымъ краскомъ подъ деревеннымъ каменемъ, Публичныя
и обывательскія дома и прочія отроски
D. Подъ каменнымъ отроскомъ. - E. Для каменнымъ же отроскомъ и лавками подъ домами. - F. Валъ или ровъ по ограниченію

ПЛАНЪ Валюгодскаго Намѣстничества
Городу ВЕЛБСКУ.

На повелѣніи Императорского Высочайшаго
Указа по сему.
Губере 10^{го} мая 1784 года
В Санктпетербургѣ

1 200 400 600 800 1000
Императорской Академіи 2000 Аршин.



Къ объясненію:

Подъ знакомъ + Церкви каменные и срубленные. — Составиле плана обывательскаго строения въ пунктирныхъ линияхъ
Подъ № 1. Деревяныя Дюковская Дворцоваго Инженерства

Вновь прожектировано:

А. Каменная Церковь. — В. Для каменнаго и обывательскаго каменнаго строения.
Шпарталы подъ желтою краскою для срубляемаго обывательскаго и прогасаго строения.
С. Дале мѣхъ ровъ ко огражденію.

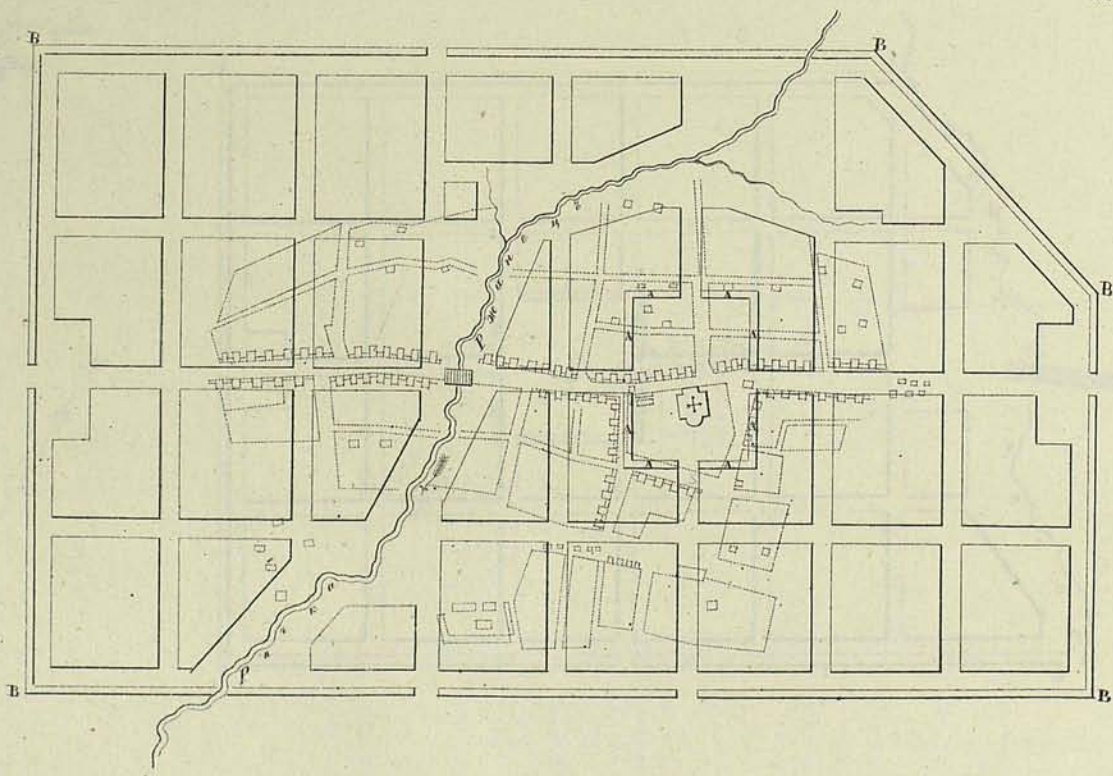
ПЛАНЪ Вологодскаго Наместничества

Городу ГРЕЗОВИЦЬ.

На персипномъ написани собственномъ
Въ Императорскаго Высочества рукомъ.

Бысть по плану.
Февраля 24 числа 1781 года
Въ Санктпетербурге

Масштабъ ея Аса. дѣлитъ 100 Саженъ.



Изъясненіе:

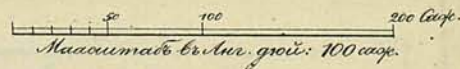
Въ пунктирныхъ линияхъ являя показуется строения. Подъ знакомъ \times Каменная Церковь.

Вновь проектировано:

А. Для присудованныхъ мѣстъ и прочихъ казенныхъ, Публичныхъ и Общественныхъ каменныхъ строений.
Кварталы покрытые асфтомъ красномъ подъ деревянныя Казенныя, Публичныя и Общественныя дома и строения. В. Вѣдь мѣстъ равнѣ по ограниченію Города.

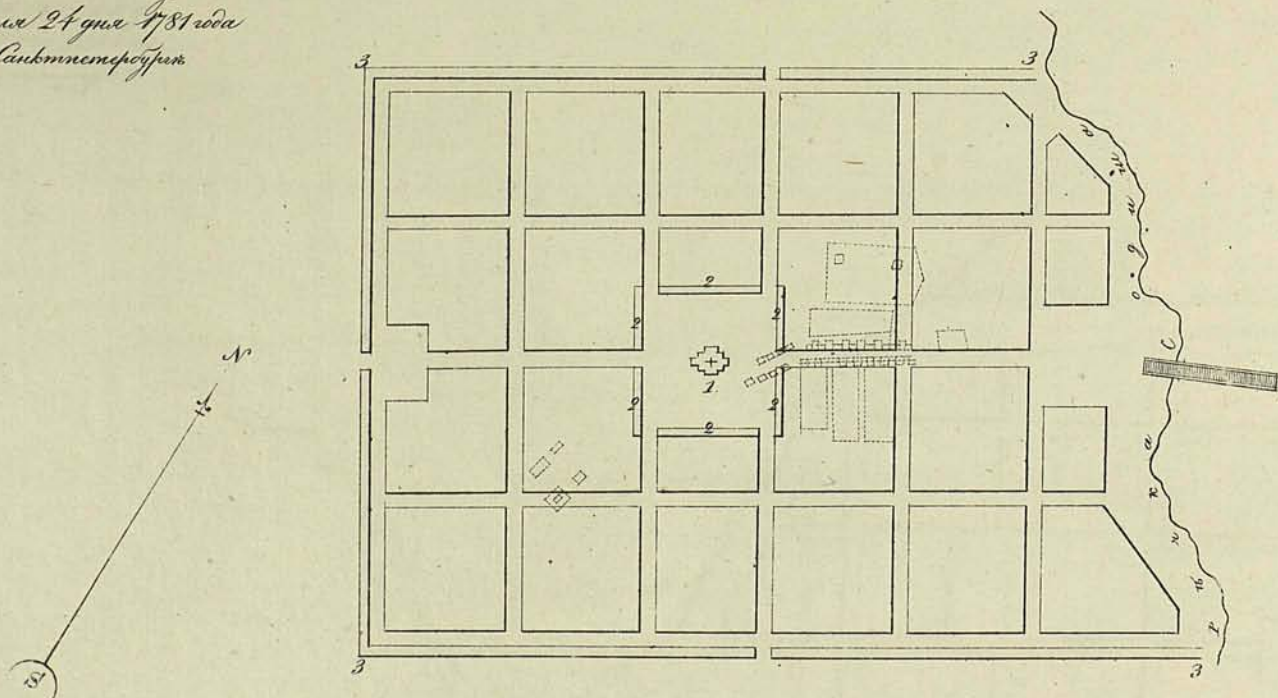
ПЛАНЪ Вологодскаго Намѣстническаго

ГОРОДУ КАДНИКОВУ.



На подлинникъ написано собственноручно
Ея Императорскаго Величества рукою.

Быть по сему.
Февраля 24 дня 1781 года
Въ Санктпетербургѣ



Изъясненіе

Во пунктирныхъ линияхъ нынѣ находящіяся строения.

Вновь проецировано:

Кварталами прикрытыя свѣтло карминная подъ каменные, а желтого краснаго подъ деревянныя казенныя, публичныя и соборныя дома и протія строения.

1. Для построения каменной Церквей. 2. Для присутственныхъ мѣстъ и прочихъ казенныхъ, публичныхъ и соборныхъ каменныхъ строений.

3. Вала и ровъ къ ограниченію города.

ПЛАНЪ Вологодскаго Намѣстничества

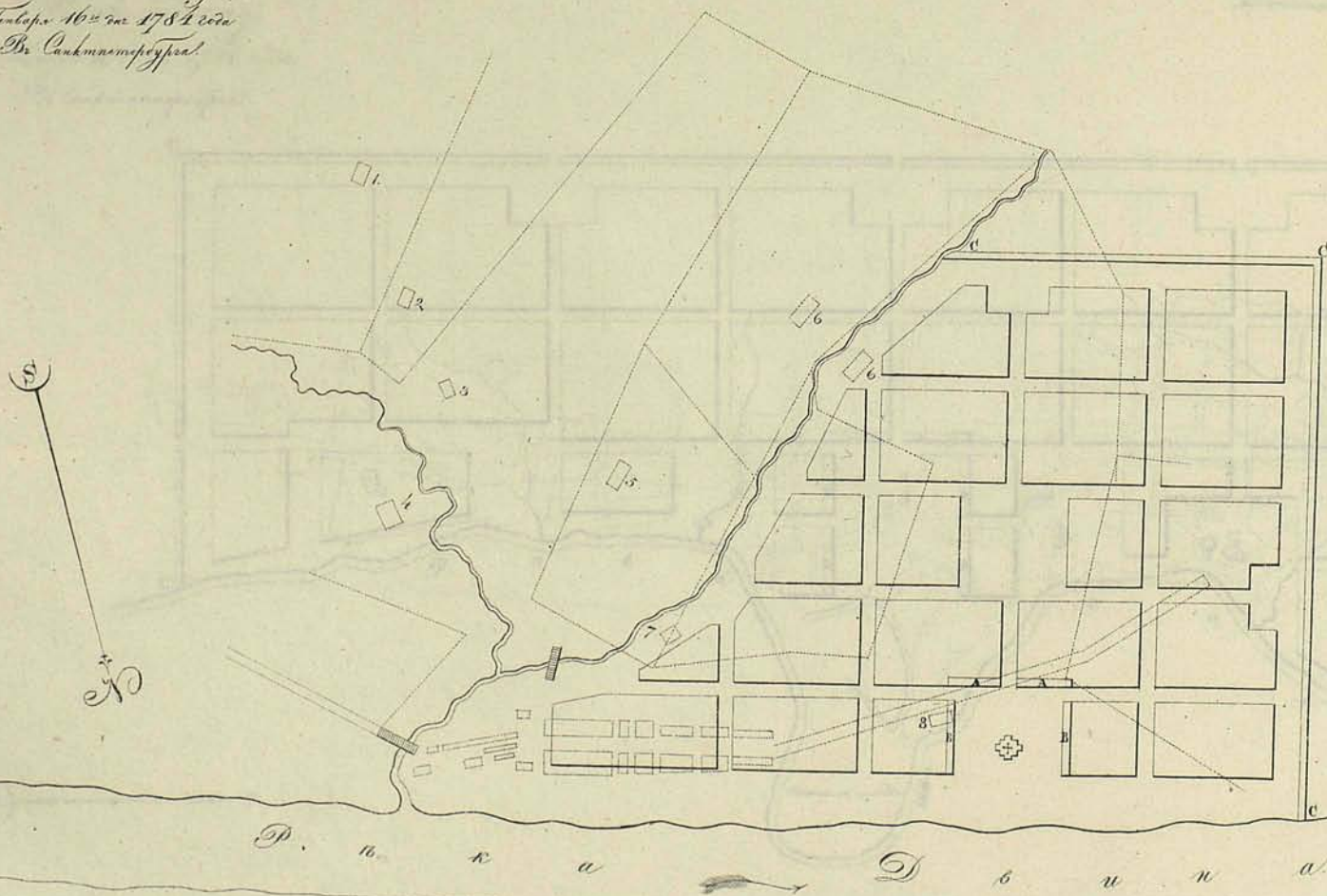
Города КРАСНОВОРСКУ.



Масштабъ в. Ар. дюймъ 150 Саженъ.

На подлинномъ написанъ собственноручно
Ея Императорскаго Величества Высоч.

Быть по сему
Генерла 16^{го} мая 1784 года
Въ Санктпетербургѣ.



Объясненіе:

Реставрированы бывшія сгорѣвшія строения въ каменныхъ и кирпичныхъ зданияхъ. Подъ знаками: Чурки: 1. № 1. Глубокой Вулицы, 2. Асиновская, 3. Никитовская, 4. Валуновская, 5. Колотовская, 6. Шинской Напивоки, 7. Шинская, 8. Ново-ропанская

Вновь проектировано:

Кирпичныя строения каменныя-кирпичныя подъ знаками, а каменные строения каменныя, кирпичныя и Оубитыи каменныя дома и прочие строения.

- A. Для придворнаго строения и прочаго каменнаго строения, а за ними старыя каменныя строения.
- B. Для каменнаго строения съ лавками подъ домами.
- C. Для мѣхъ рѣчи къ огражденію.

ПЛАНЪ Вологодскаго Намѣстничества

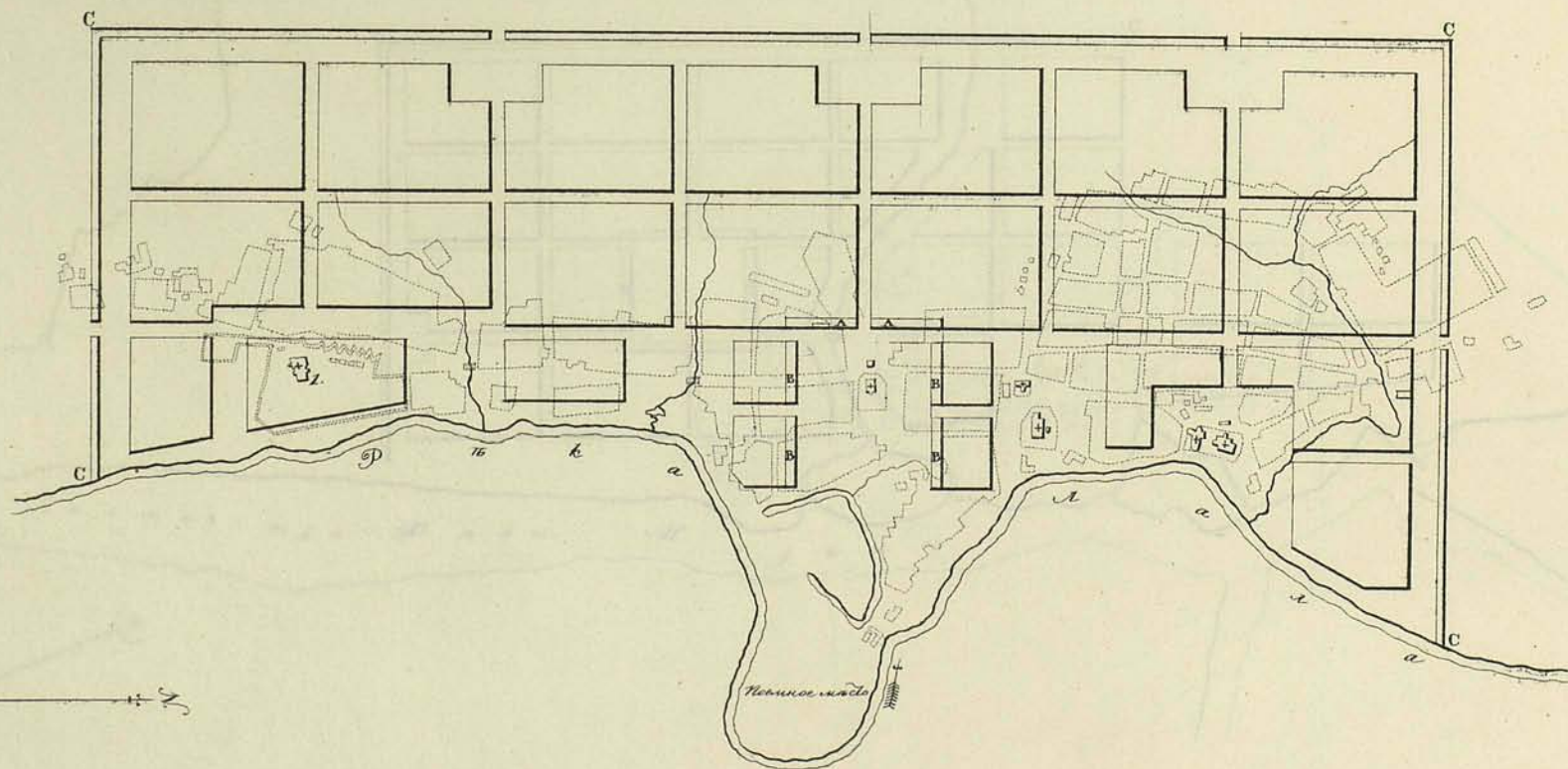
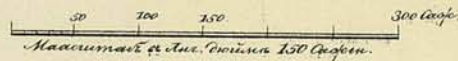
Городу ЛАЛЬСКУ.

На вѣдущемъ написано собственною
Ея Императорскаго Величества рукою:

Быть по сему.

Генваря 16^{го} числа 1784 года

Въ Санктпетербургѣ.



Изъясненіе

Состоящее здѣсь строеніе каменное прикрыто тѣмъ карниномъ, въ пунктирныхъ линіяхъ
деревянное, — подъ знаками + Церквей.

№1. Архангельской Монастыря.

Вновь проектировано:

Кварталы прикрыты свѣтло карниномъ подъ каменныя, а фелетою краскою подъ деревянныя ка-
зенныя, публичныя и обывательскія дома и прочія строенія.

А Для присутственныхъ мѣстъ и прочихъ казенныхъ строеній; а за тѣмъ оставшія мѣста обывательныя.

В Для каменнаго строенія съ лавками подъ домами. — С Вѣдь или ровъ къ ограниченію города.

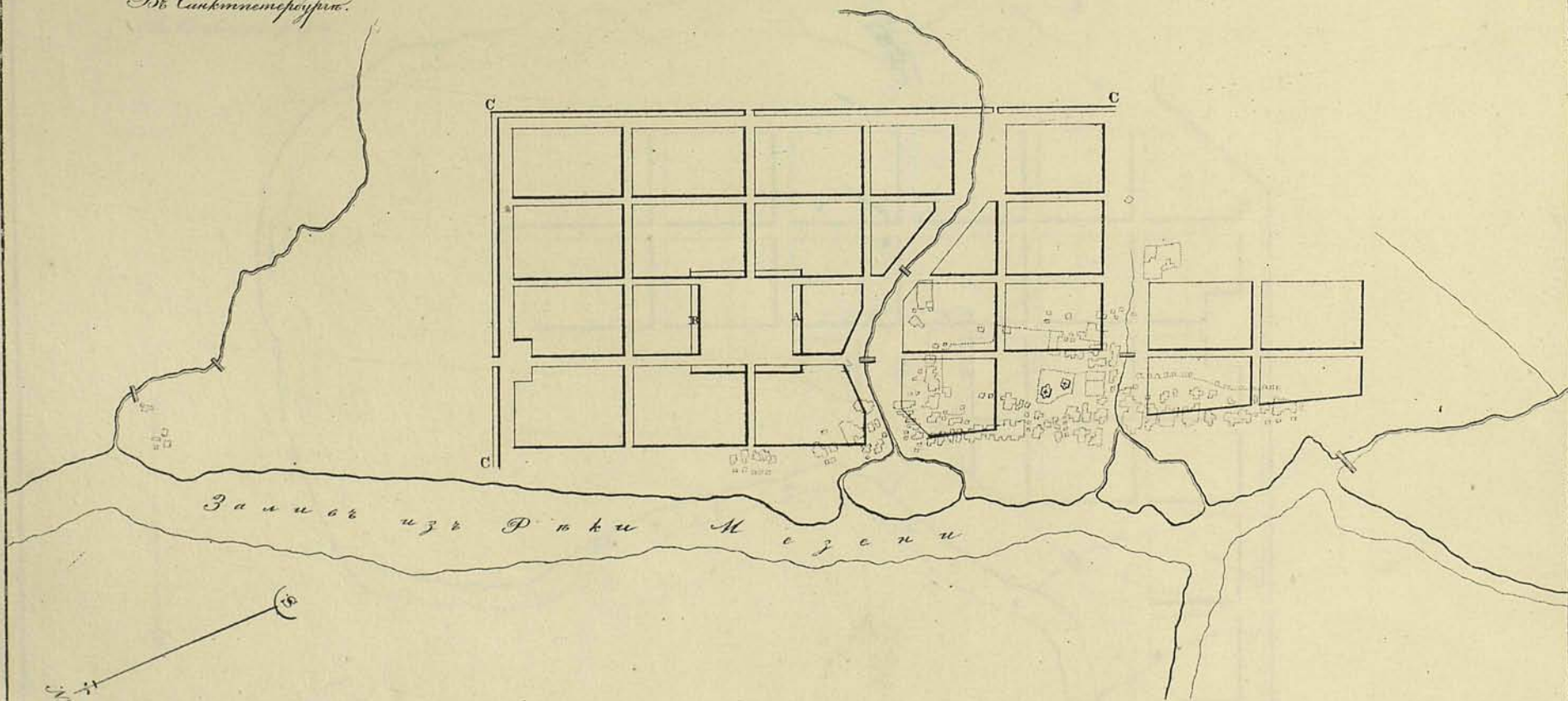
ПЛАНЪ Валоводскаго Намѣстнигества

ГОРОДУ МЕЗЕНИ.

На подлинномъ написано собственною
Ея Императорскаго Величества рукою:

Быть по сему
Генваря 16^{го} сего 1784 года
Въ Санктпетербургѣ.

50 100 150 300 Саженъ.
Маасштабъ въ Анг. Сажени 150 Саженъ.



Изъясненіе

Состоятся нынѣ деревянныя строения съ профилированными линиями — подъ знаками: ✚ Церкви.

Вновь проектированы:

Кварталы прикрытыя соотв. каменнымъ подъ каменнымъ, а охлестомъ краскою подъ деревянныя каменные, кирпичныя и обштетельскія бани и прочія строения.

A Для присутственныхъ палатъ и прочихъ каменныхъ строений и за тѣмъ съестницаго места обшугиной.

B Для каменнаго строения съ лавками подъ домами.

C Для или фонтъ къ оздоровленію.

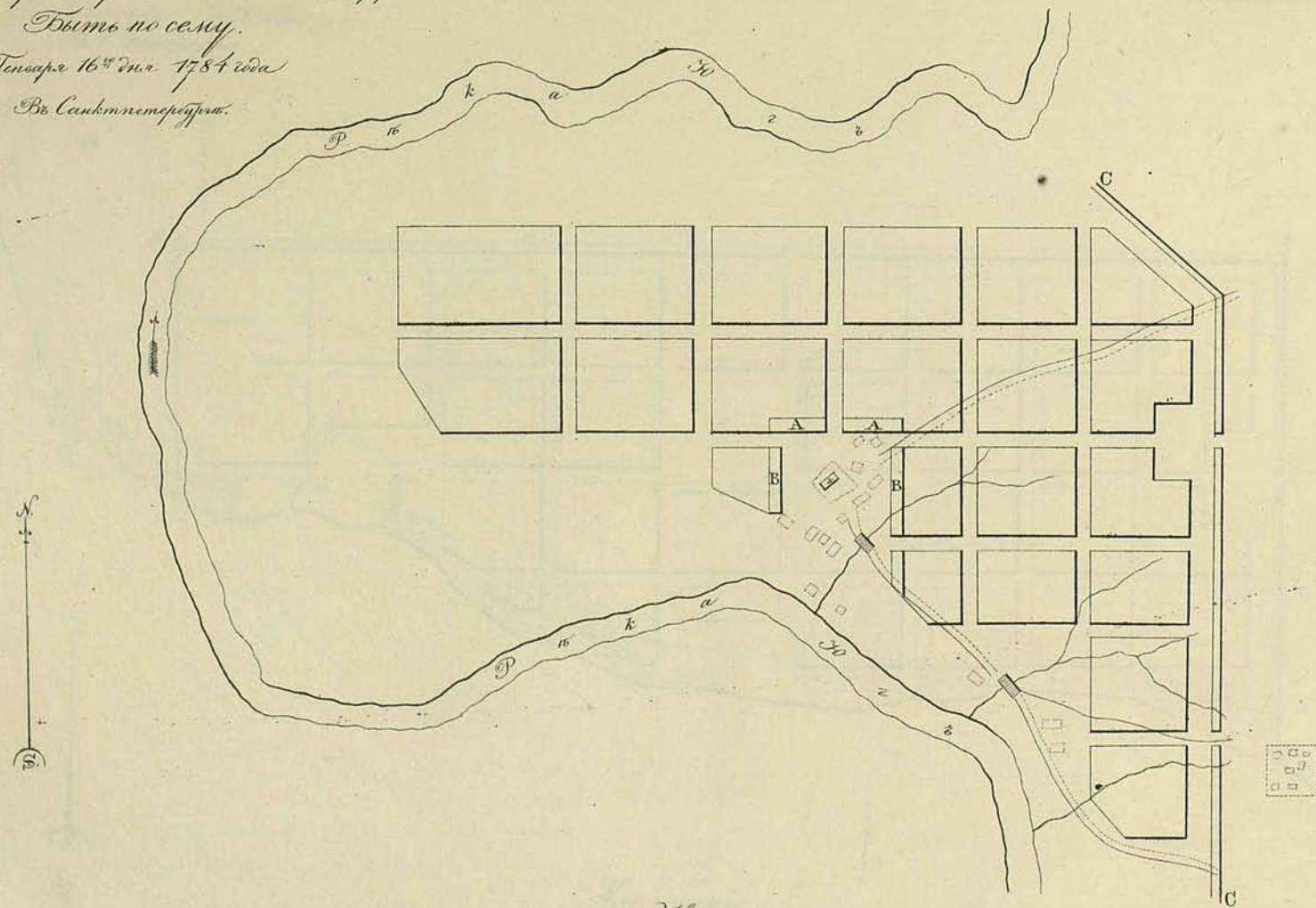
ПЛАНЪ Вологодскаго Намѣстническаго

Городу НИКОЛЬСКУ.

На подлинномъ написано собственноручно
Ея Императорскаго Величества рукою.

Быть по сему.
Генваря 16^{го} дня 1784 года
Во Санктпетербургѣ.

30 70 150 300 Сажен.
Масштабъ 1:150



Изъясненіе

Составлено планъ регулярнаго строенія въ пунктирныхъ линияхъ, — подъ знаками \oplus Церкви.
Вновь проектировано.

Кварталы прикрытые светло-коричневою подъ каменные, а желтою краскою подъ деревянные казенныя,
Публичныя и общественыя дома и прогизы строения.

А Для пришептосанныхъ людемъ и прогизовъ казенныхъ строеній, а затамъ остатція места общественыя

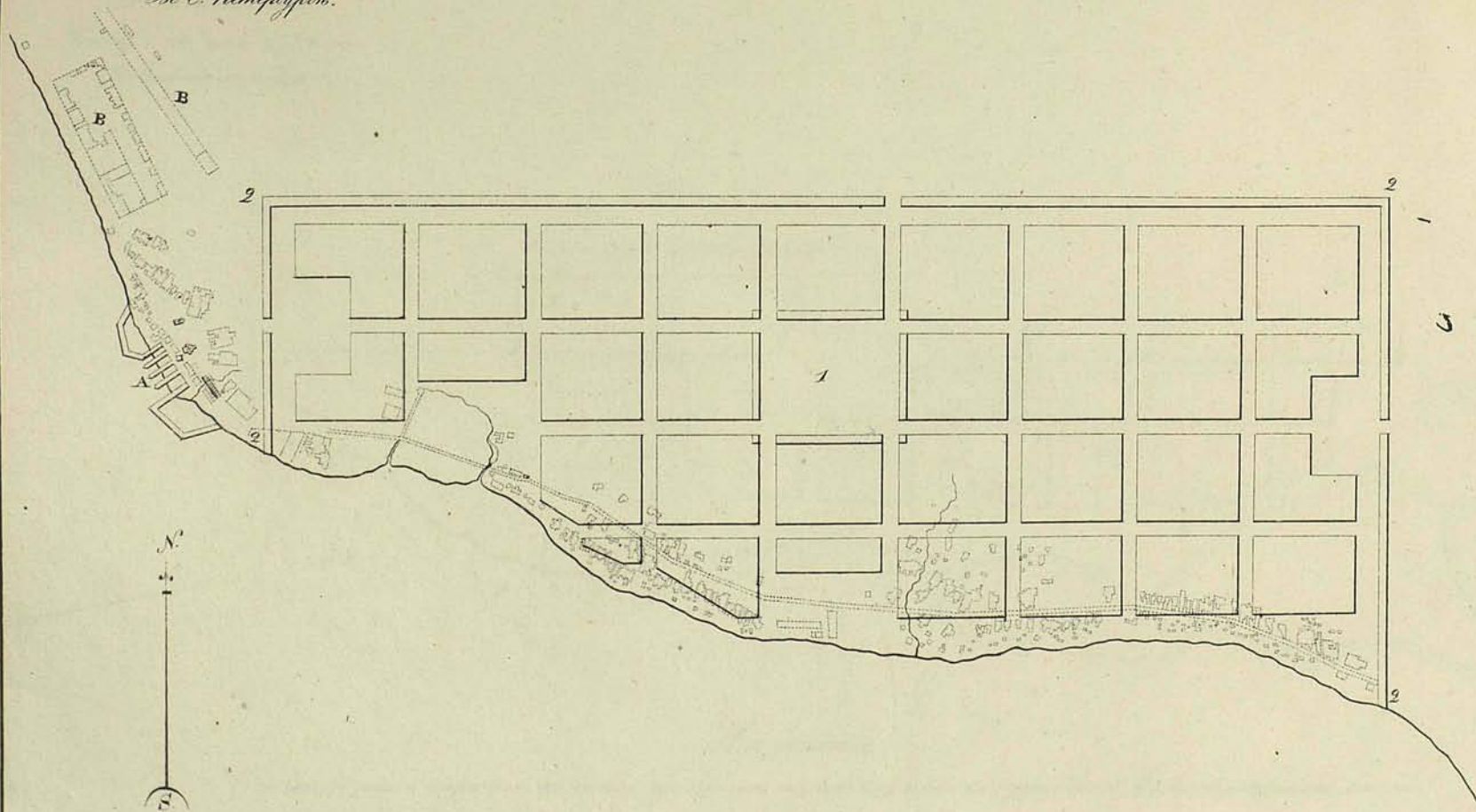
В Для каменнаго строенія съ мостками подъ каменныя.

С Валъ или ровъ въ огражденіи города.

На основании нарисованного
Ея Императорскаго Величества рукою:
Фюми по плану
Февраля 16 числа 1784 года
Въ С. Петербургѣ.

ПЛАНЪ Вологодскаго Наместничества
Городу ОНЕГЪ.

0 50 100 150 200 Саженъ.
Масштабъ въ Арш. дюймъ 150 Саженъ.



Изъясненіе

Состоитъ или отъясненіе - деревянное въ пунктирномъ линіяхъ, подѣ знаковъ + Церкви.
А Карасельная Верфи. В. Канатной заводъ и отъясненіе японской Канторы.

Внѣшъ проектировано:

Киритали прикрѣтити свѣтло. Кар. мѣсто, подѣ каминны, а фронтонъ красное подѣ деревянные Казимны,
публичныи и особатильскіе дома и прочія отъясненія.

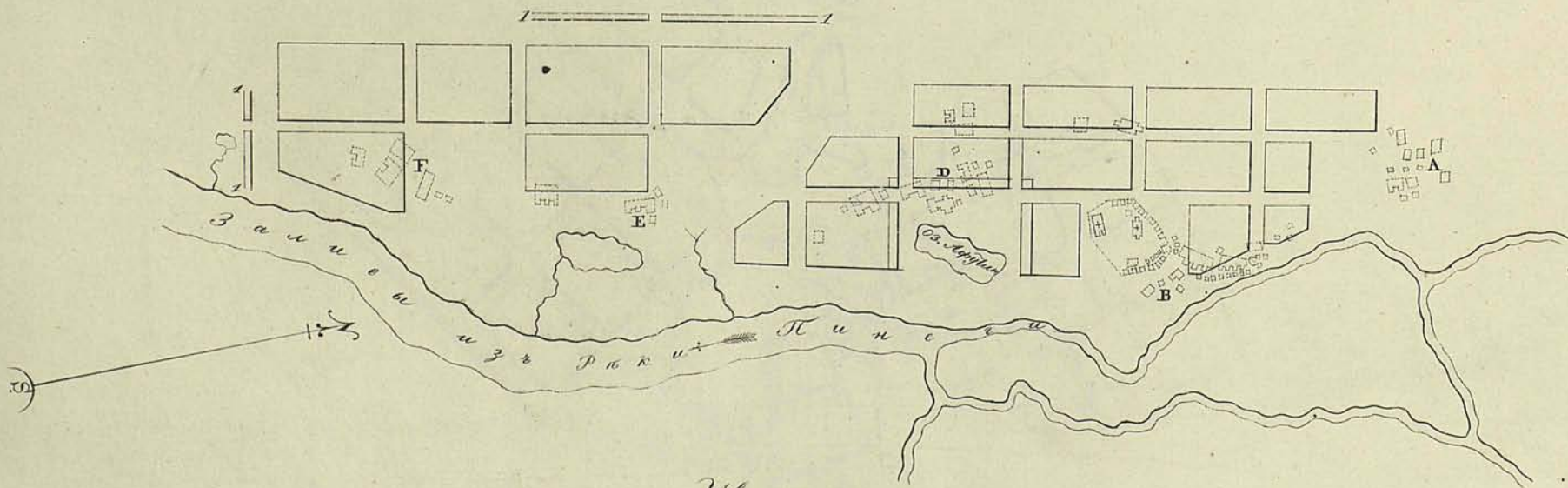
1. Въ срединѣ площади, мѣсто подѣ отъясненіе каминной Церковью. 2. Валъ и ровъ къ огражденію города.

ПЛАНЪ Вологодскаго Намѣстническаго

ГОРОДУ ПИНЕГИ.

50 100 150 300 Сафс.
Масштабъ въ Арш. годик. 150 Сафс.

На подлинномъ писанно собственноручно
Ея Императорскаго Величества уркомъ
Быть по сему
Генваря 16^{го} дня 1784 года
Въ Санктпетербургѣ.



Изъясненіе

Столпцы нынѣ строкіе каменные прикрыто тѣсно карниномъ_деревяное въ пунктирныхъ линіяхъ
подъ знакамъ + Церкви.

А Деревня Красногорская герносошннхъ крестьянъ В Деревня Подолка Жюпанннсская С Деревня Гы-
цинская Жюпанннсская Д Деревня Арутинская герносошннхъ крестьянъ Е Деревня Рѣванурская.

Ф Деревня Таминская.

Вновь прожектировано.

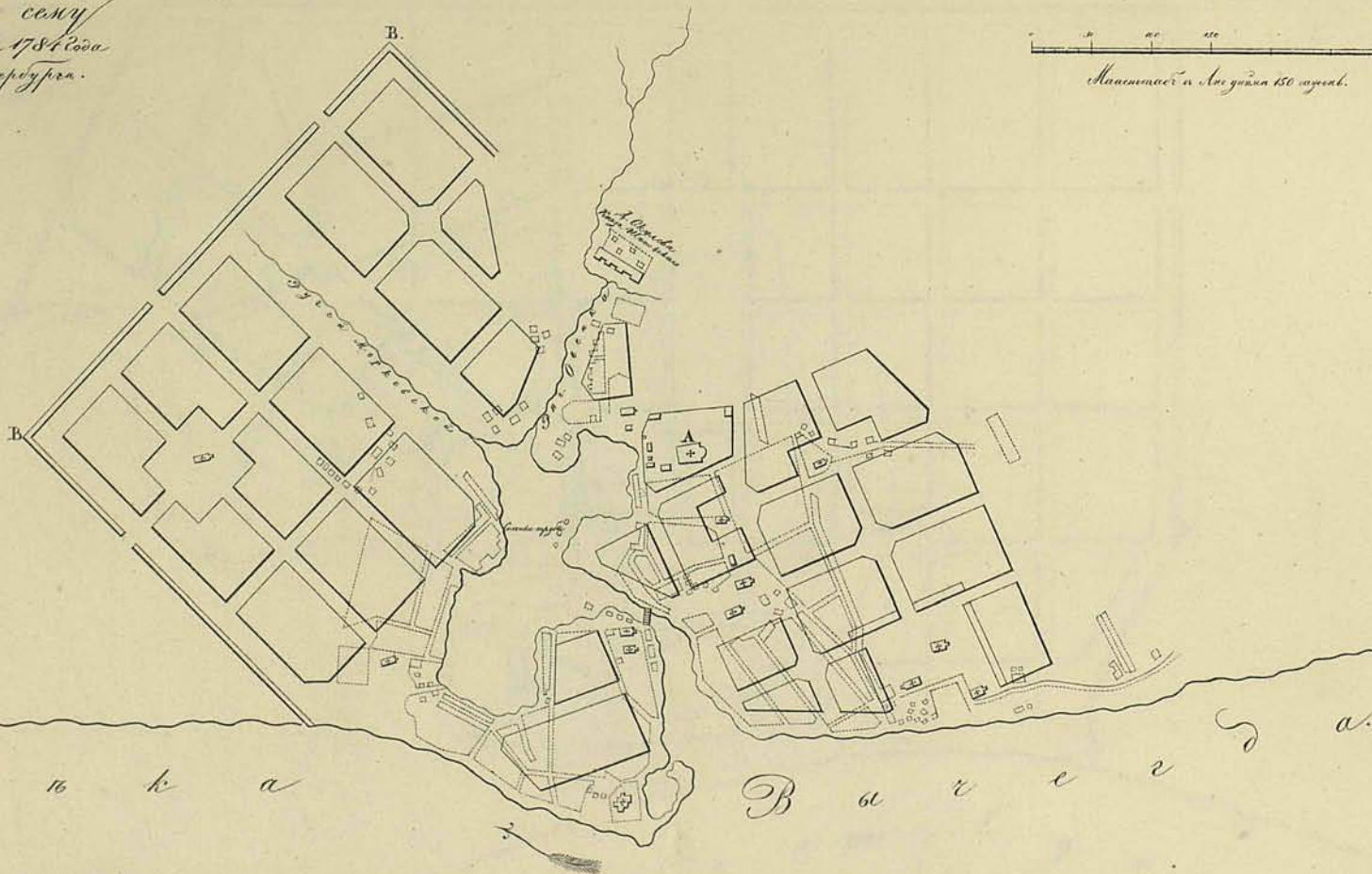
Кварталы прикрыты свѣтло карниномъ подѣ каменныи, а фронтю краскою подѣ деревянныи
казенныи, публичныи и обывательскіе дома и прогій строкіи.

1. Валъ и ровъ къ ограниченію города.

ПЛАНЪ Вологодскаго Намѣстничества
Городу СОЛИ-ВЫЧЕГОДСКУ.

На подлинномъ написано собственною
Ея Императорскаго Величества рукою
Быть по сему
Генваря 10^{го} дня 1786 года
Въ Санктпетербургѣ.

Масштабъ въ 150 саженъ.



Изъясненіе:

Состояніе и видъ строеній прикрѣпленія тѣсно-карминнаго каменнаго, въ пунктирныхъ линияхъ
серебриныя, — по знакамъ \times Черква
А. Веденской Монастырь

Вновь проектировано.

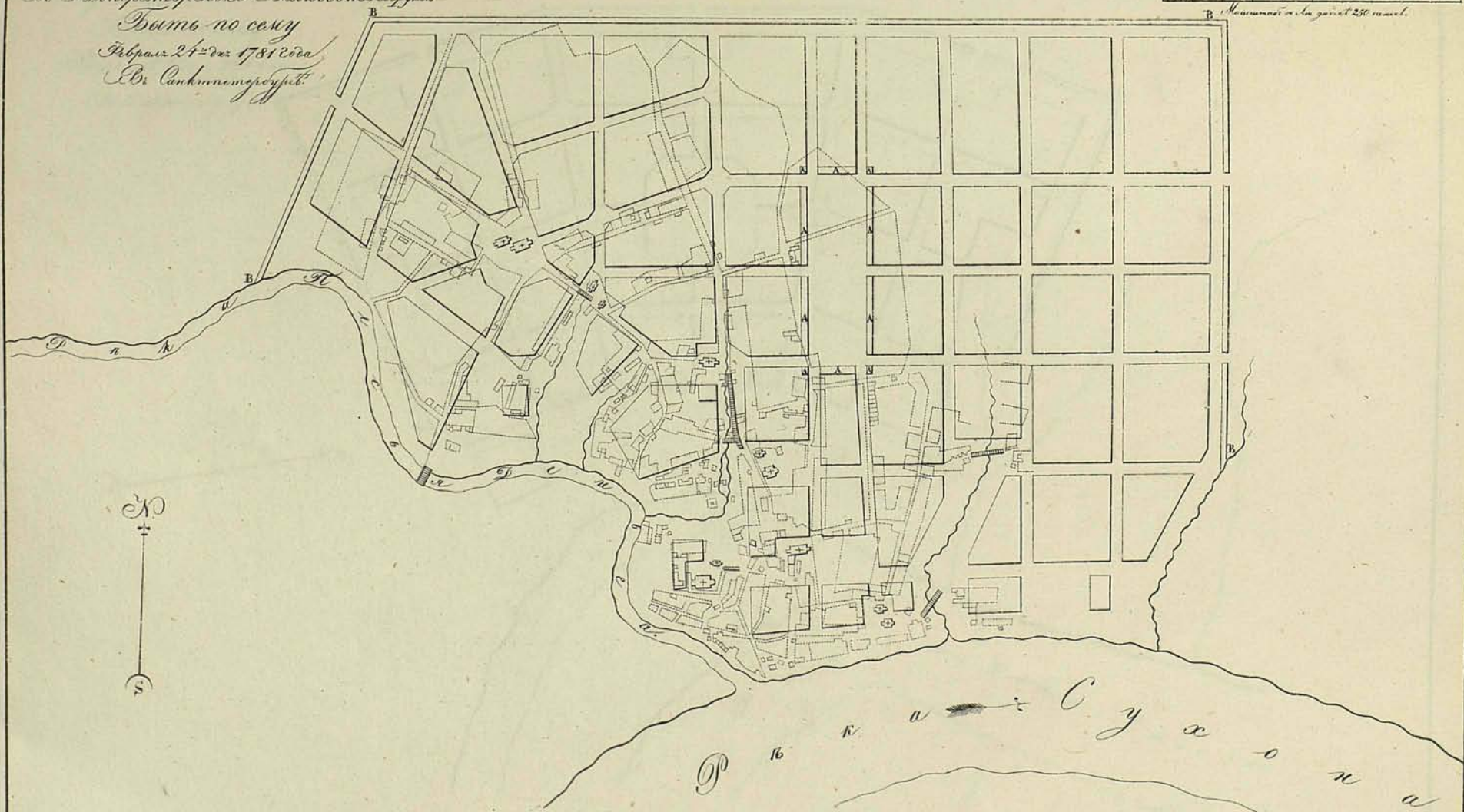
Прикрѣпленіе свѣтло-карминнаго корпусы по каменныя казенныя, Кухонныя и Общественныя
строенія. — Кварталы прикрѣпленія желтою краскою для деревяннаго обывательскаго и торговаго строенія
В. Валъ или ровъ по оградѣнію

ПЛАНЪ Вологодскаго Намѣстничества
Городу ТОТЪМЪ.

На подлинномъ написане собственномъ
Е.И. Императорскаго Величества Высочайше

Быть по сему
Февраля 24^{го} 1781 года
Въ Санктпетербургѣ.

Масштабъ или разсѣлъ 250 сажень.



Къясненіе:


Въ пунктирныхъ линияхъ нѣхъ показаныя деревянныя строенія. Прикрѣпке тѣсно-каркилонія
Каменныя строенія помя знакамъ ✚ Церкви.

Вновь прожектировано:

А. Для присутственныхъ местъ и прочихъ казенныхъ, Публичныхъ и Обывательскихъ каменныхъ
строений. Кварталы прикрѣпке дѣлятся крестикъ помя деревянныя казенныя, Публичныя и Обыватель-
скіе дома и строенія. В. Валъ или ровъ ко окруженію Города.

ПЛАНЪ Вологодскаго Намѣстническаго

Города УСТЬ-СЫСОЛЬСКУ.

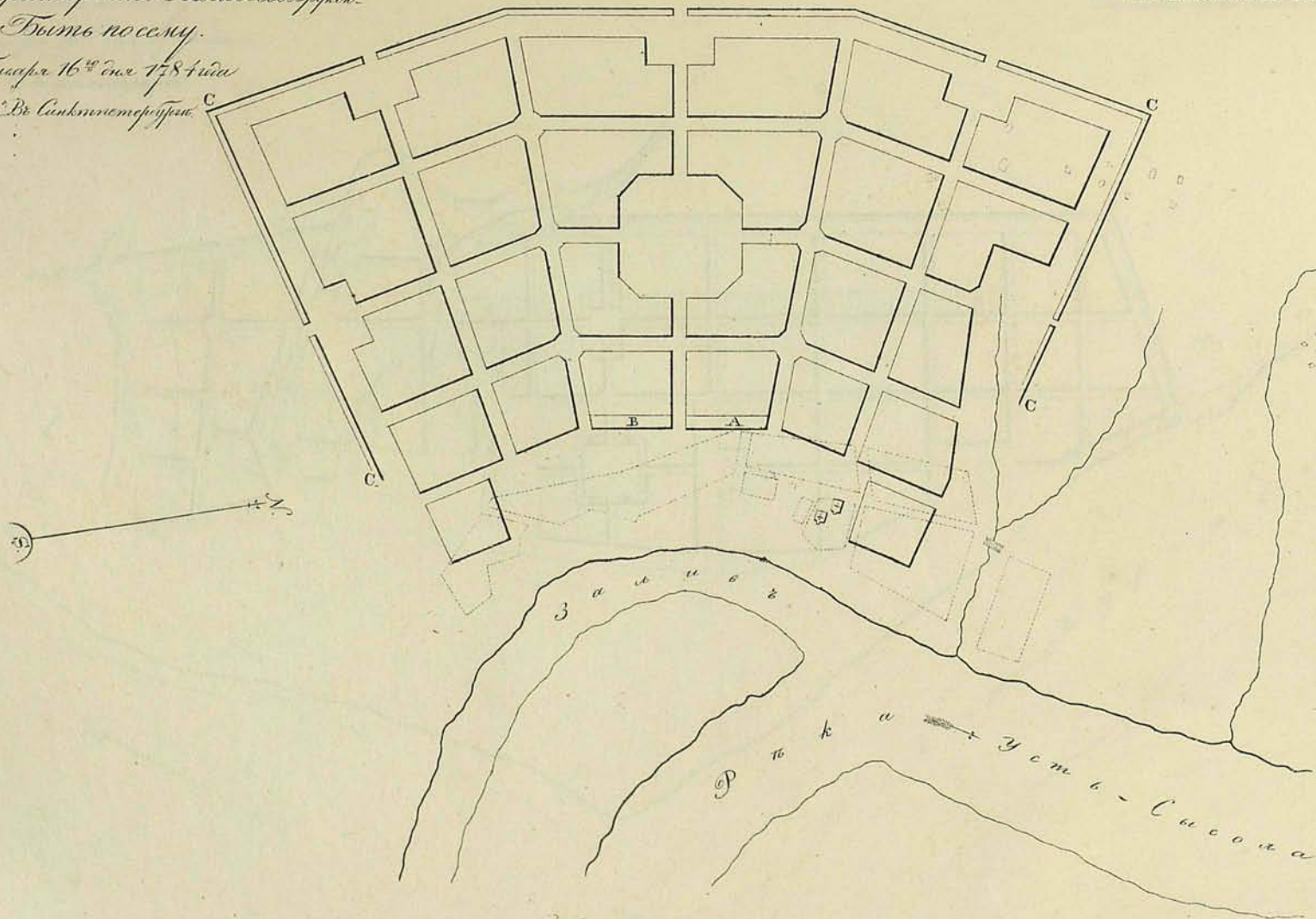


На подлинномъ написано собственною
Ея Императорскаго Величества рукою:

Быть по сему.

Генерала 16^{го} Мая 1784 года

Во Санктпетербургѣ.



Изъясненіе

Состоятся планъ барокальное строеніе въ пунктирныхъ линияхъ - подъ знаками \times Церкви.

Всѣхъ проектировано:

Квартиры прикрѣплены светло-краснаго цвѣта, а фронты кровель подъ барокальнымъ каменнымъ, мраморнымъ и обштукатуреннымъ балки и прогоны строенія.

А Для прикрѣпленія мѣсто и прогоны каменныхъ строеній, а за тѣмъ оставленъ мѣсто обшукатуренный.


В Для каменнаго строенія отъ мѣсто подъ балками

С Для мѣсто ровъ въ ограниченіи.

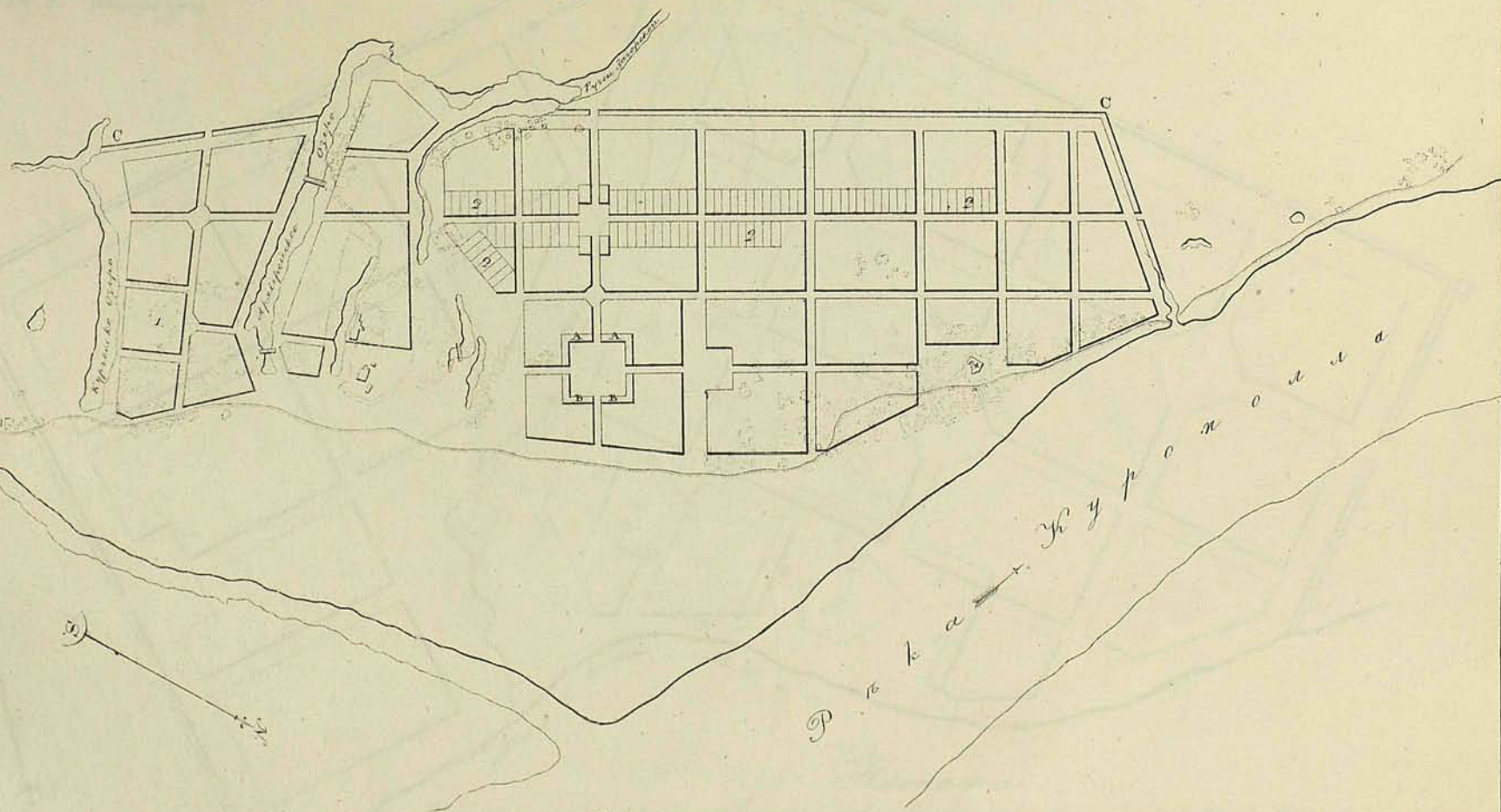
На подлинномъ написанъ собственною
Ея Императорскаго Величества рукою:

ПЛАНЪ Вологодскаго Намѣстническаго

Города Холмогорамъ.



Быть по сему
Генералъ 16^{го} Мая 1784 года
Въ Санктпетербургѣ.



Изъясненіе

Состоящее воинъ строеніе прикрытое талько-каришными камнями, въ пунктирныхъ линияхъ деревянное.

Подъ знакомъ \oplus Церковь.

1. Второй Монастырь - 2 Строеніе для порабощенъ состоящихъ въ линіяхъ.

Вновь проектировано

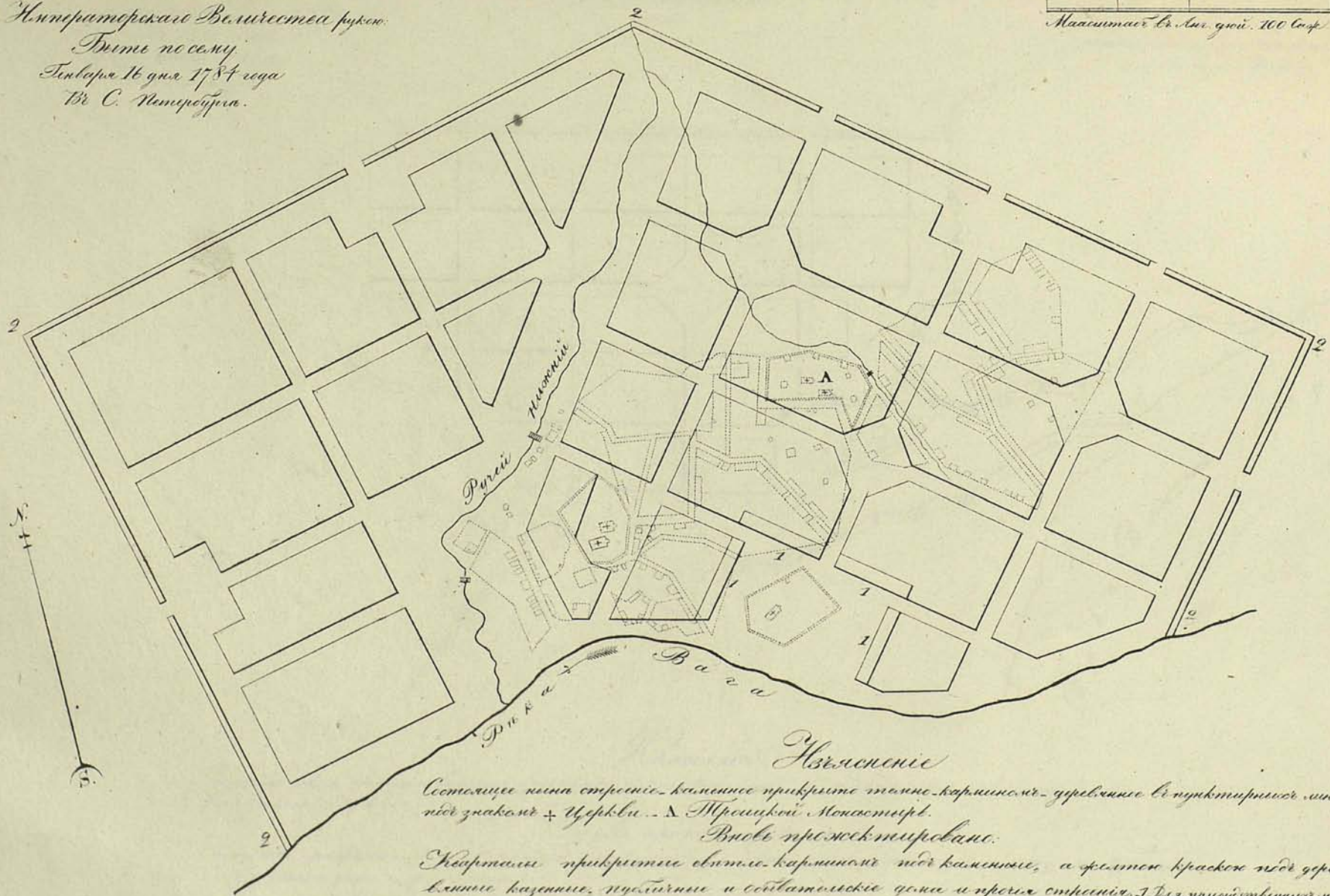
Квартала прикрытіе талько-каришными подъ камнями, а здѣшнихъ кирпичей обдѣланныхъ казенные, публ.
линии и общаго талько-каришныя и прочія строенія - А Для присутственнаго двора В Для казенныхъ строеній
и казенна подъ дворами - С Висѣ или ровъ къ огражденію.

ПЛАНЪ Вологодскаго Намѣстническаго
Города ШЕНКУРСКУ.

На подлинномъ написано собственноручно
Ея Императорскаго Величества Рукѣю.

Было по сему
Декабря 16 дня 1784 года
Въ С. Петербургѣ.

0 50 100 200 Саженъ
Маасштабъ въ Арш. дюйм. 100 Саженъ



Изъясненіе

Состоитъ изъ стрѣны, каменные покрыты тѣсно-карпиною, дубляныя съ пуктуриною илиныя
подъ знаменъ + Церква - Δ Монашійскій Монастырь.

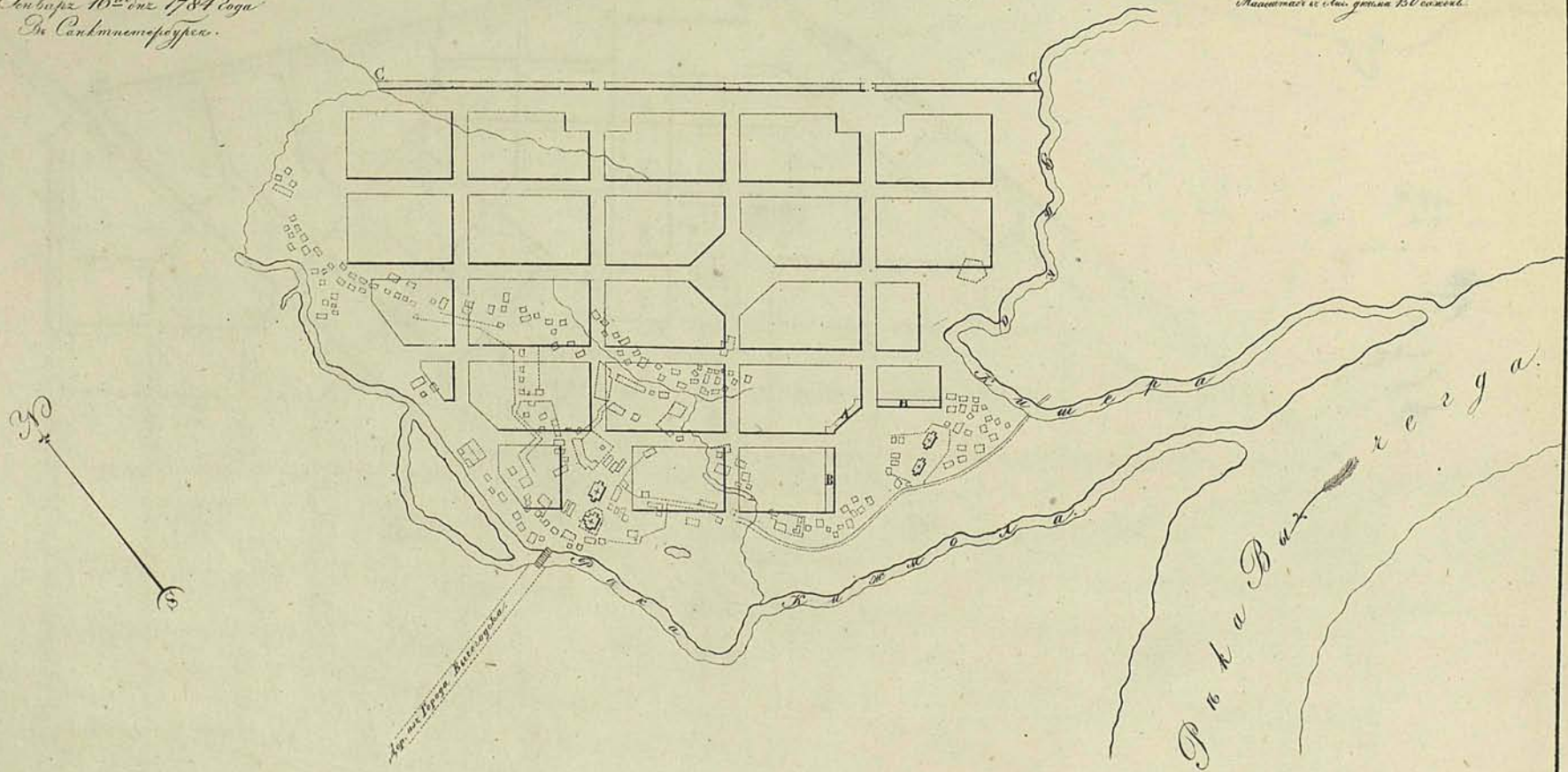
Вновь проектировано.

Кварталы покрыты свѣтло-карпиною подъ каменныя, а фронтъ краскою подъ дубляныя казенныя, публичныя и собственныя дома и прѣдѣлы стрѣны. 1 Для присутствіи мѣстнаго.
2 Для и прочъ къ сравненію города.

ПЛАНЪ ВОЛОДОВСКАГО НАМЕСТНИЧЕСТВА
Городу ЯРИНСКУ.

На основании писемъ собственномъ
Ея Императорскаго Величества рукою —
Вотъ по сему
Генералъ 16^{го} Октяб. 1784 года
Въ Санктпетербургѣ.

Масштабъ къ сему плану 150 сажень.



Изъясненіе:

Составлено ильня отроеніе каменное прикрываемое тесно-карнишамъ. Въ пунктирныхъ ильняхъ деревянное —
Подъ знаками: Церкви.

Вновь прожектировано

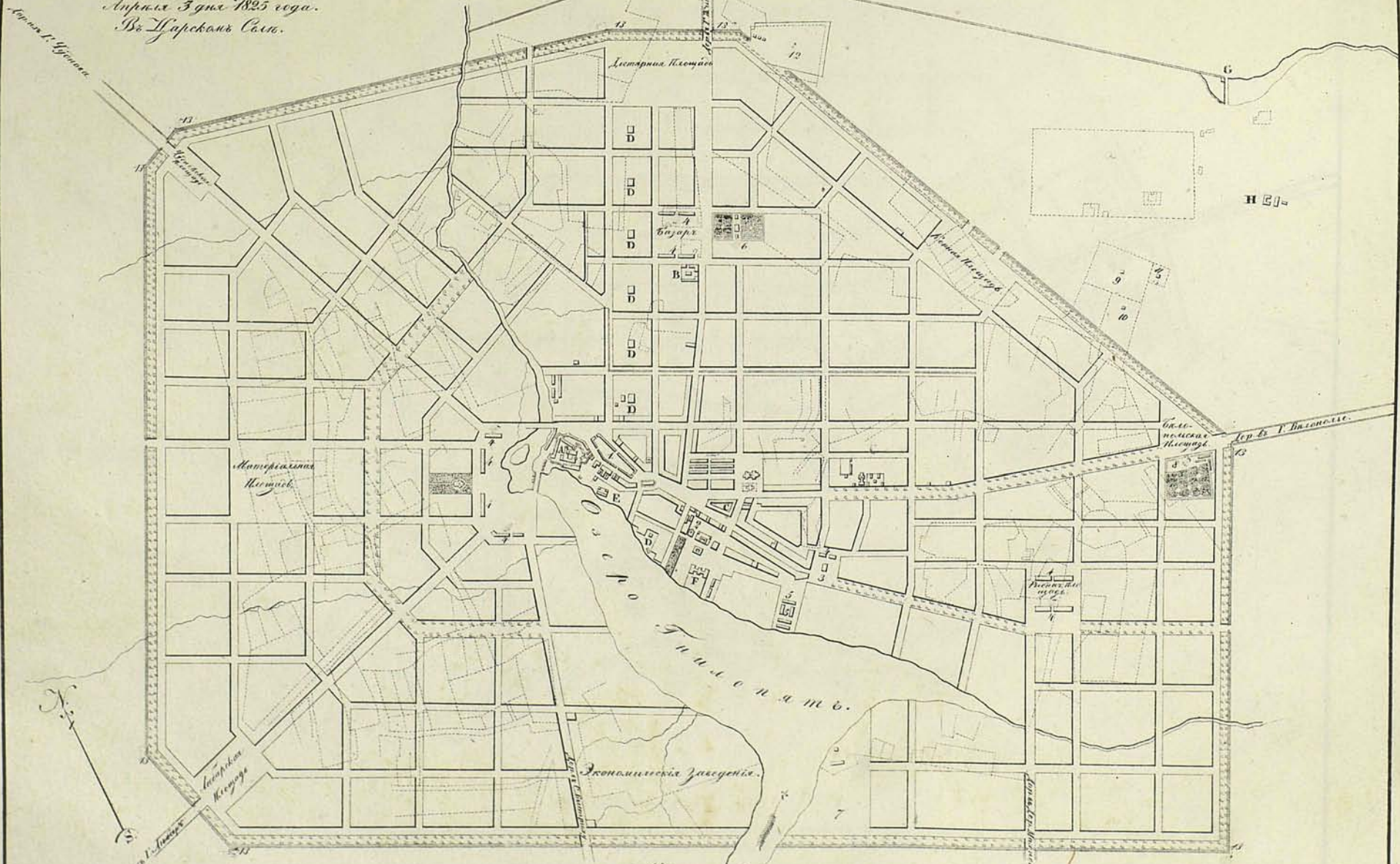
Кварталы прикрываемы сватко-карнишамъ тесно каменныя, а желтой краскою поны деревянные каушки, Пудилки
и обитательскіе дома и прогиз отроенія

- А. Дыкъ присутствительныхъ ильня и прогизъ каменныя отроенія; а за тѣмъ составиши ильня обитательскіе.
- В. Дыкъ каменныя отроенія съ лубками подъ домами
- С. Вали или ровъ ко ограниченію Города

На подлинномъ написано собственномъ
Ее Императорскаго Величества рукою.
Востъ по селу.
Александръ.
Апреля 3 дня 1825 года.
Во Харьковѣ Сель.

ПЛАНЪ Валынскоіи Губерніи МѢСТЕЧКУ БЕРДИЧЕВУ.

1 20 40 60 80 100
500 Саженъ.
Масштабъ въ Англической 250 саженъ.



Состоитъ изъ улицъ — каменные покрыты мазо-карминномъ, деревянные съ штукатуркою мазою, ноу знакахъ * церкви. А. Кварталъ
Католической, В. Кварталъ Католической, С. Ратгаузъ, Д. Механъ, Е. Баннъ, Ф. Бродаръ, Г. Маловица, В. Сторожа.

Дворы проектированы:

Кварталы покрыты светло-карминной мазою, а желтой краской подъ деревьями каменные, деревянные и сбитые дома и прочие строения.

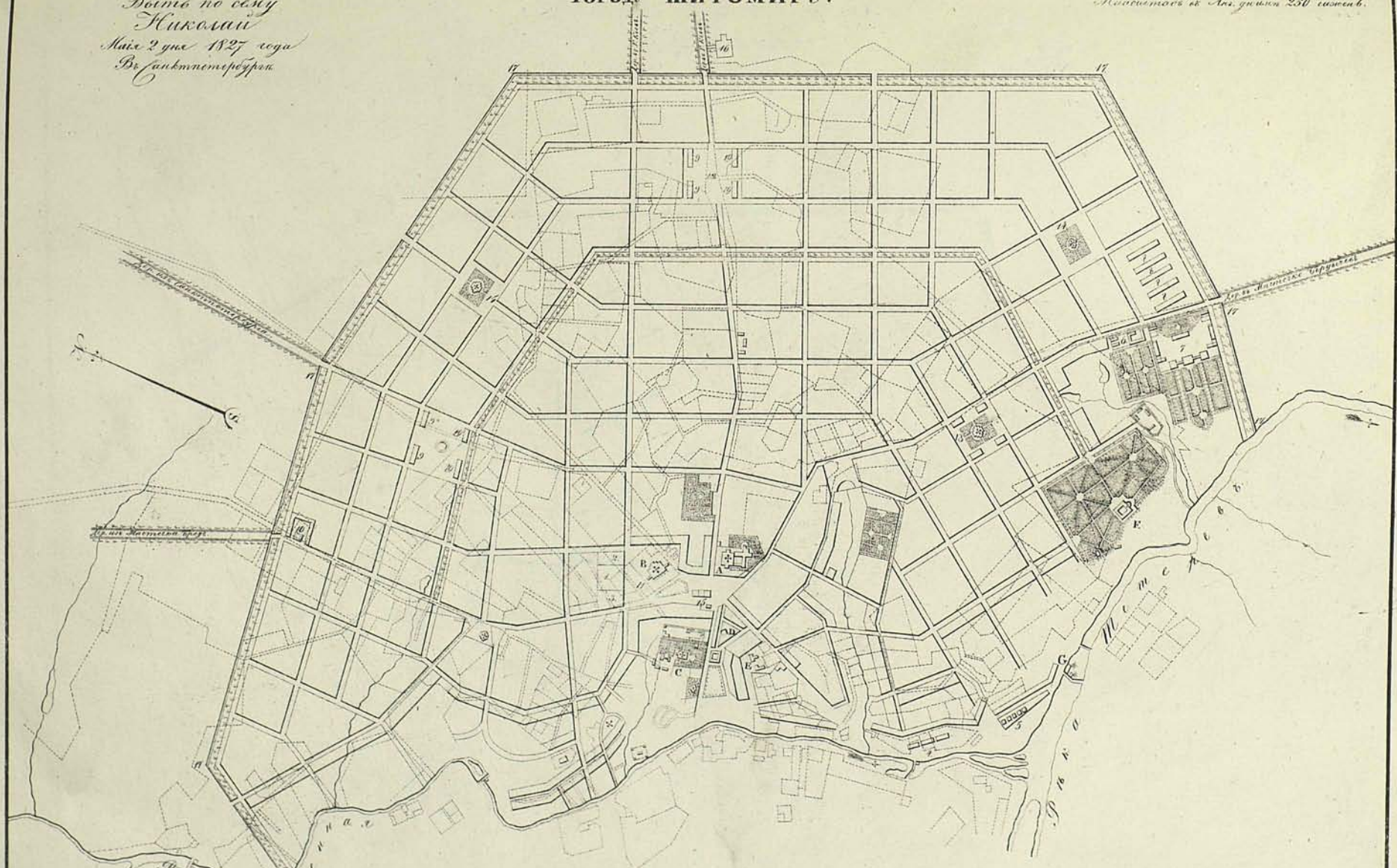
1. Для восточнаго двора, 2. Для Католической церкви, 3. Для театра, 4. Для школы, 5. Для восточнаго рынка, 6. Для Католической Палаты, 7. Для Католическихъ заводовъ, 8. Для Католической, 9. Для Католическихъ заводовъ, 10. Для Католическихъ заводовъ, 11. Католическое кладбище, 12. Католическое кладбище, 13. Католическое кладбище, 14. Католическое кладбище, 15. Католическое кладбище.

Видъ по селу мазо дворовъ въ восточной стороне 1616, въ западной 653.

На подлинномъ написана собственномъ
Его Императорскаго Величества рукою
Въ томъ по сему
Николаи
Мая 2 дня 1827 года
Въ Санктпетербурѣ

ПЛАНЪ Валынской Губерніи
ГОРОДУ ЖИТОМИРУ.

0 50 100 150 200 250
Масштабъ въ Ар. дюймъ 250 частей.



Объясненіе:

Составленъ планъ стрѣсною — камнями покрыто тепло-карнишомъ, — деревянное въ пунктирныхъ линияхъ, — подъ знаками: церкви
А. Костіаъ Бернадинской, В. Собора, С. Костіаъ Кафедральной, Д. Свѣтскихъ школъ, Е. Костіаъ, F. Копилница Овечьихъ кладбищъ,
С. Мѣлишцы.

Дворы пражетированы:

Кварталы покрыты светло-карнишомъ подъ нахлестомъ, а желтые краскою подъ серебряные каменные, пудриные и обывательскіе
дворы и проганы стрѣсною. 1. Для Придворнаго двора, 2. Для полковой Квартиры, 3. Для Полиции, 4. Для землемѣръ и
рыболовъ рядовъ, 5. Для Куріи, 6. Военный Комитатъ, 7. Орудная бѣлизна, 8. Для мѣстности въ, 9. Для лавокъ и рядовъ,
10. Для Петрова двора, 11. Соборная площадь, 12. Княжеская площадь, 13. Биржевая площадь, 14. Придворная площадь, 15. Оубетельства,
16. Для стрѣсною, 17. Вѣкъ и рѣкъ въ сравненіи города. — Вѣкъ по плану города 1827.

На подлинномъ написано собственною
 Его Императорскаго Величества рукою:
 Сынъ по сему.
 Марта 11 оня 1774 года
 Имъ С. Петербургу.

ПЛАНЪ Губернскаго Города ВОРОНЕЖУ.

Масштабъ въ Арш. дюймъ 200 Саж.



Состоитъ изъ улицъ: Каменная прикрыта талью, Карминная, дровяная въ пункт
 тырмась мѣнясь, подъ звонкоу, Церковь. А Свѣтлицы, Церковь, В Успенской соборъ и
 Клеветерия, С Монастыри, Д Губернаторской дворъ со Канцелярїей, Е Монастырь,
 F Страны Крестныя ряды, G Диванная торговая площадь, H Страны и карьеры, I Простыя
 свои мѣстоумены, K Цейсгаузь, L Кладбище, M Страны земляной вѣтъ и бурлаки, поля, ман-
 ниль липыиъ прикрытыя карминныя, кои ограничивають городъ отъ предѣстїа.

Вновь прошествироване

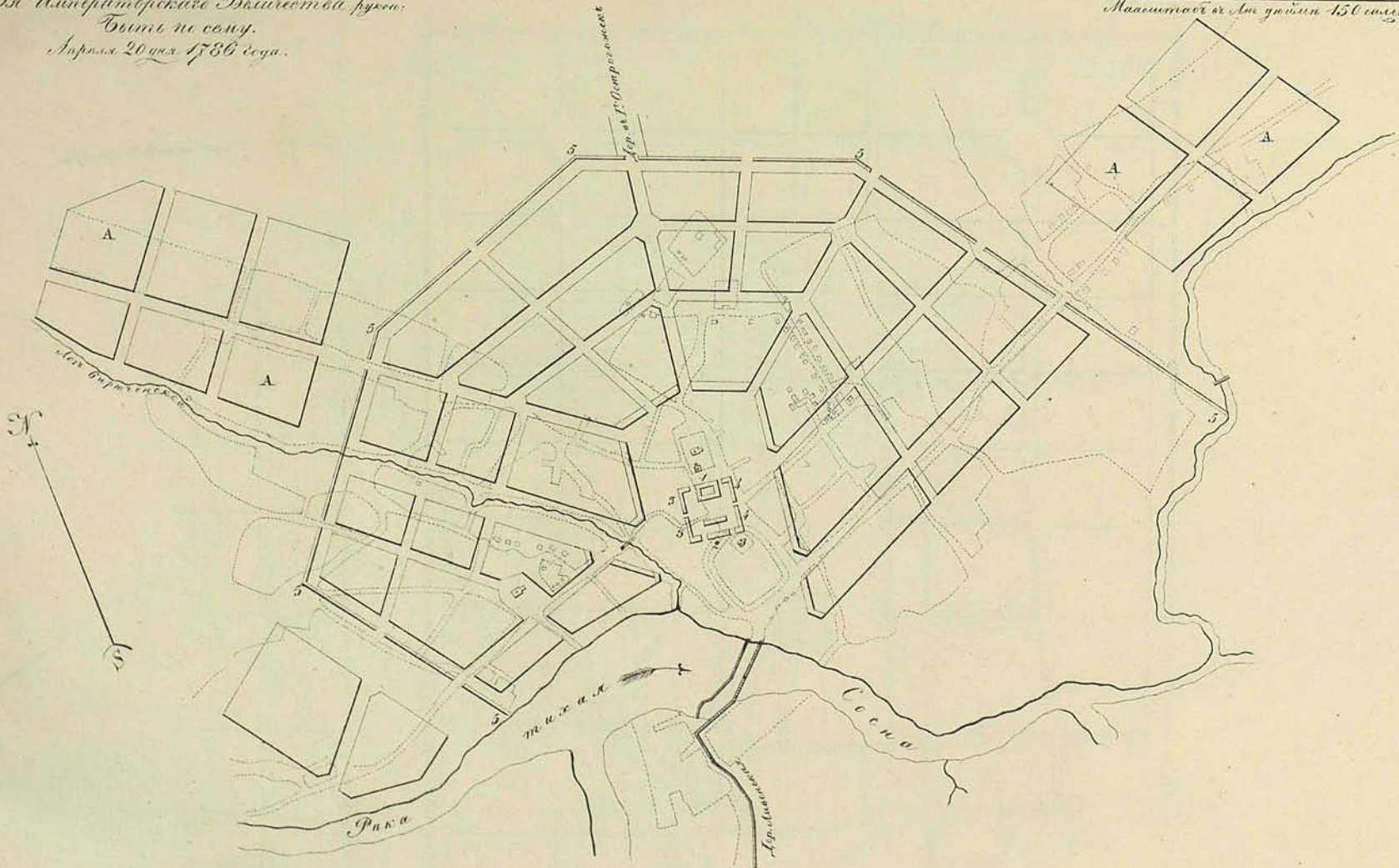
Капитулы прикрыты свѣтло Карминной, подъ Каменной, а жельтото краквоу подъ дровяныя казныи, Публичныя и Общественныя
 свои дома и просяя строения. 1 Для пѣсочаи вокругъ жельтото казныи строения и Успенской соборъ, 2 Для гостиницы и бѣри, 3 Торговля
 Пещая, 4 Для мѣстоумены мѣсто, 5 Казарныя подъ строения Тышкони, Музейного дома, Градиря, Сиротныя и прот. Курїи: строения,
 6 Для мѣстоумены и рыи: ряды, 7 Для оловяной пещоры, 8 Для Кузницъ, 9 Для и рядъ къ ограничивають предѣстїа.

ПЛАНЪ Воронежскаго Намѣстничества

Городу БРЮЧУ.

На подлинномъ написано собственною
Ея Императорскаго Величества рукою:
Быти по сему.
Апрѣля 20 числа 1786 года.

0 50 100 150 200 Саж.
Масштабъ въ Арш. дюймѣхъ 150 сажень.



Изъясненіе:

Состоитъ планъ строеніе Красное покрытіе толще-карминнаго, Зеленое съ пунктирною линіею, Подъ
улицами & урочи. А Природныя Свободы угражающіяся блгоуспешности.

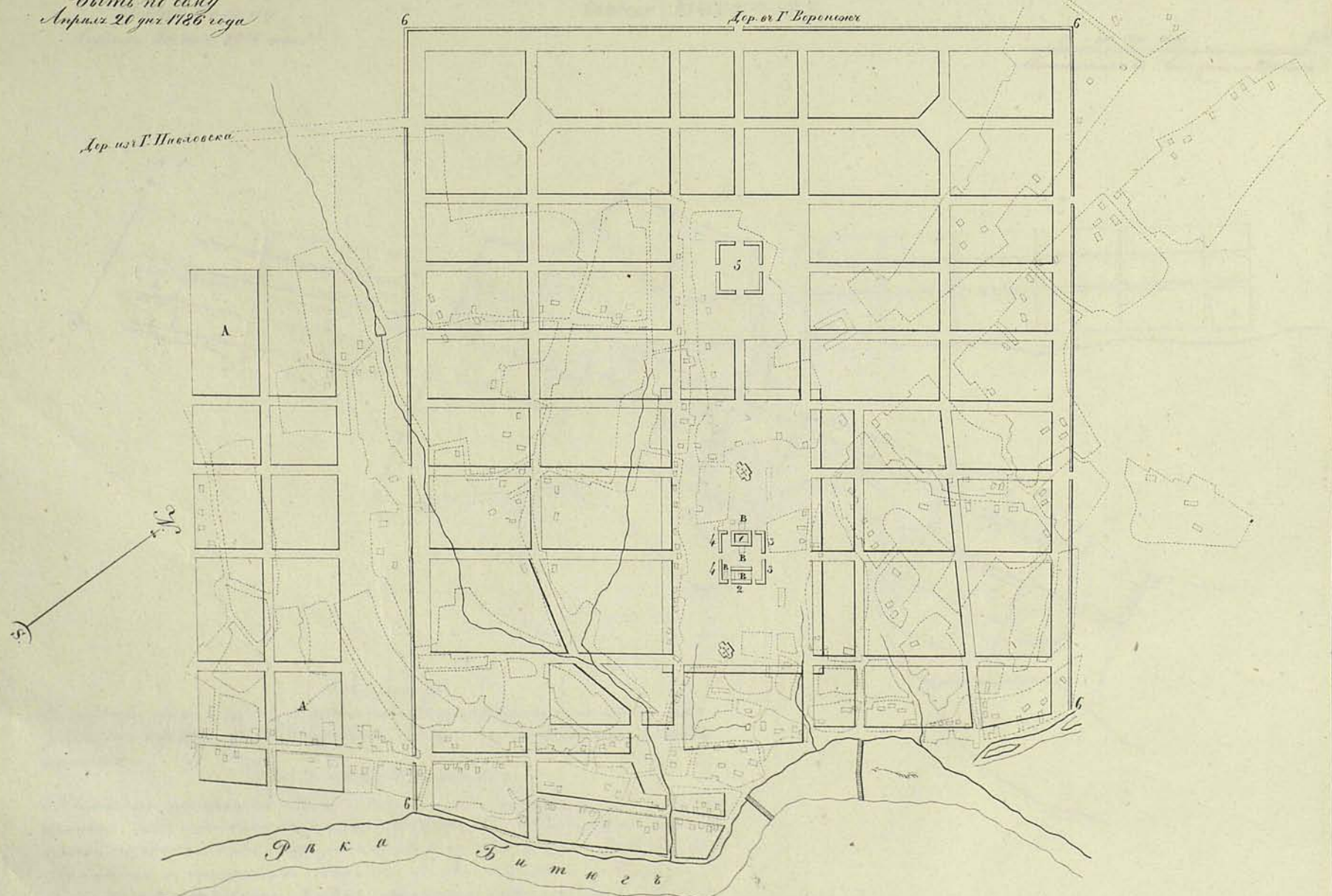
Синобъ прожектировано:

Кварталы покрытые свѣтло-карминнаго подъ карминнаго, а житою краскою подъ сероватомъ Казеннаго,
Публичнаго и Обывательскаго дома и прочія строения. 1 Для Природныхъ свободъ 2 Для убогаго
стѣи Сероднигаго и помянутыхъ Полиціи. 3 Для Сельскихъ и Вишнихъ магазиновъ съ Кураторскими 4 Для
Гостиннаго Двора 5 Валъ и ровъ къ огражденію Серода.

ПЛАНЪ Воронежскаго Намѣстничества
Городу БОБРОВУ.

На подлинныхъ написанъ собственномъ
Ея Императорскаго Величества рукою
Бытъ по плану
Апрѣля 20 дня 1786 года

0 50 100 150 200 Саж.
Масштабъ вѣ Английскій 150 саженъ



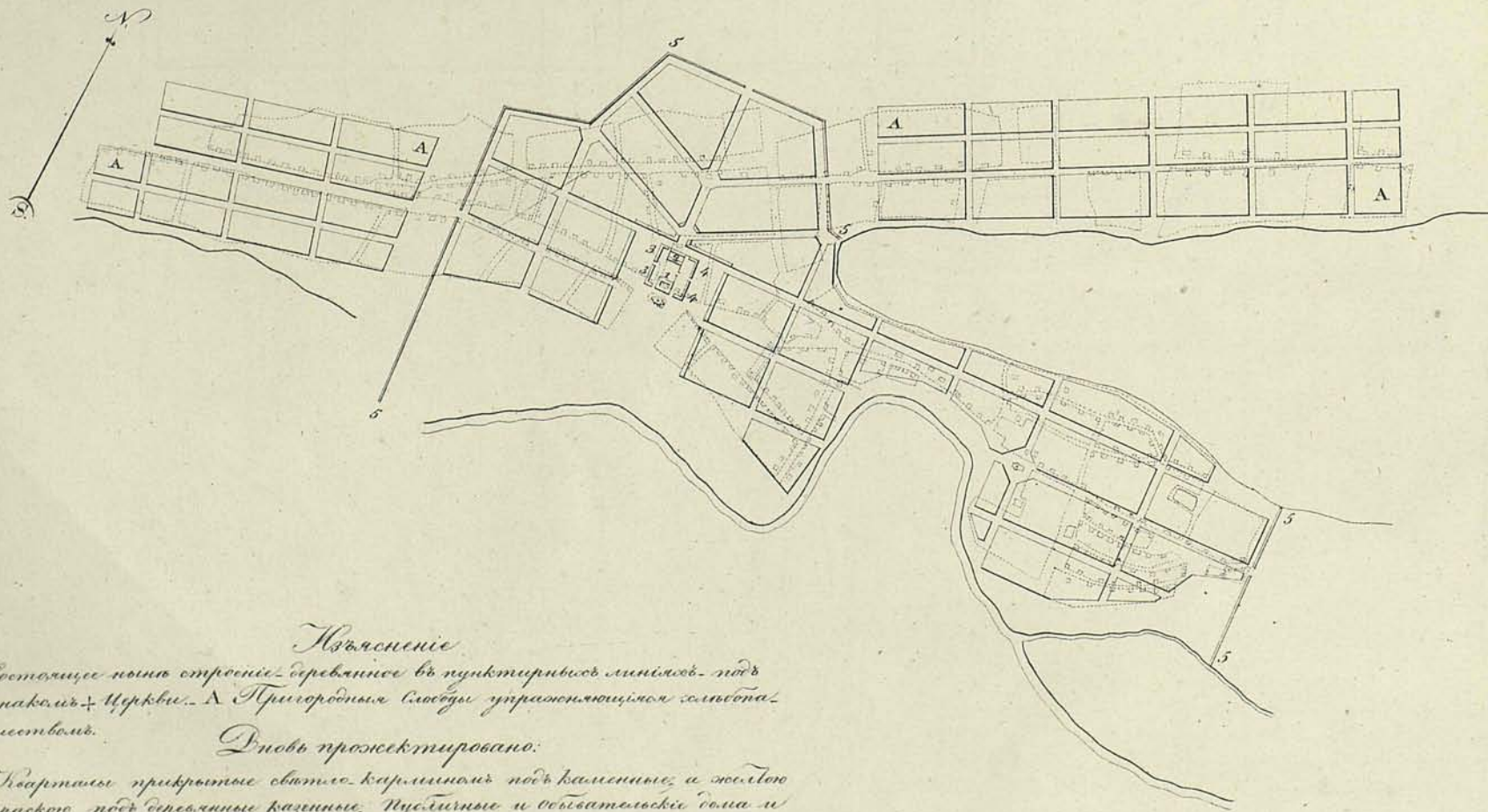
Изъясненіе:

Состоитъ планъ строенія каменныхъ покрытыхъ тѣлесъ каменныхъ, Черепичныхъ въ пунктирныхъ линияхъ, Подъмаемыхъ: цркви. А Пригородная Слобода
указана и ширею разстояніемъ. В Плана Пригородныя широты и показаны строения
Планъ прежде существовалъ:
Дворы открытыя свѣтло-каменные, а жемчужныя между Черепичными каменными, Публичныя и Общественныя дома и прочие строения
1 Планъ Пригородныя широты 2 Планъ для жительства Городничихъ и помѣстныхъ Намѣстниковъ 3 Планъ для жительства и ванныхъ Намѣстниковъ съ каменными 4 Планъ для жительства
Двора 5 Планъ Намѣстниковъ 6 Планъ въ рѣкѣ къ охраненію берега

На подлинном написано собственною
Ея Императорскаго Величества рукою:
Быть по сему,
Апреля 20 дня 1786 года!

ПЛАНЪ Воронежскаго Наместничества
Городу БОГУЧАРУ.

0 50 100 150 200 400 Саж.
Маасштабъ въ Арш. дюймъ 200 Саж.



Изъясненіе

Состоящіе поны строенія означены въ пунктирныхъ линияхъ, подъ
знакомъ ✕ Церкви. А Пригородныя слободы означены голубымъ
шествомъ.

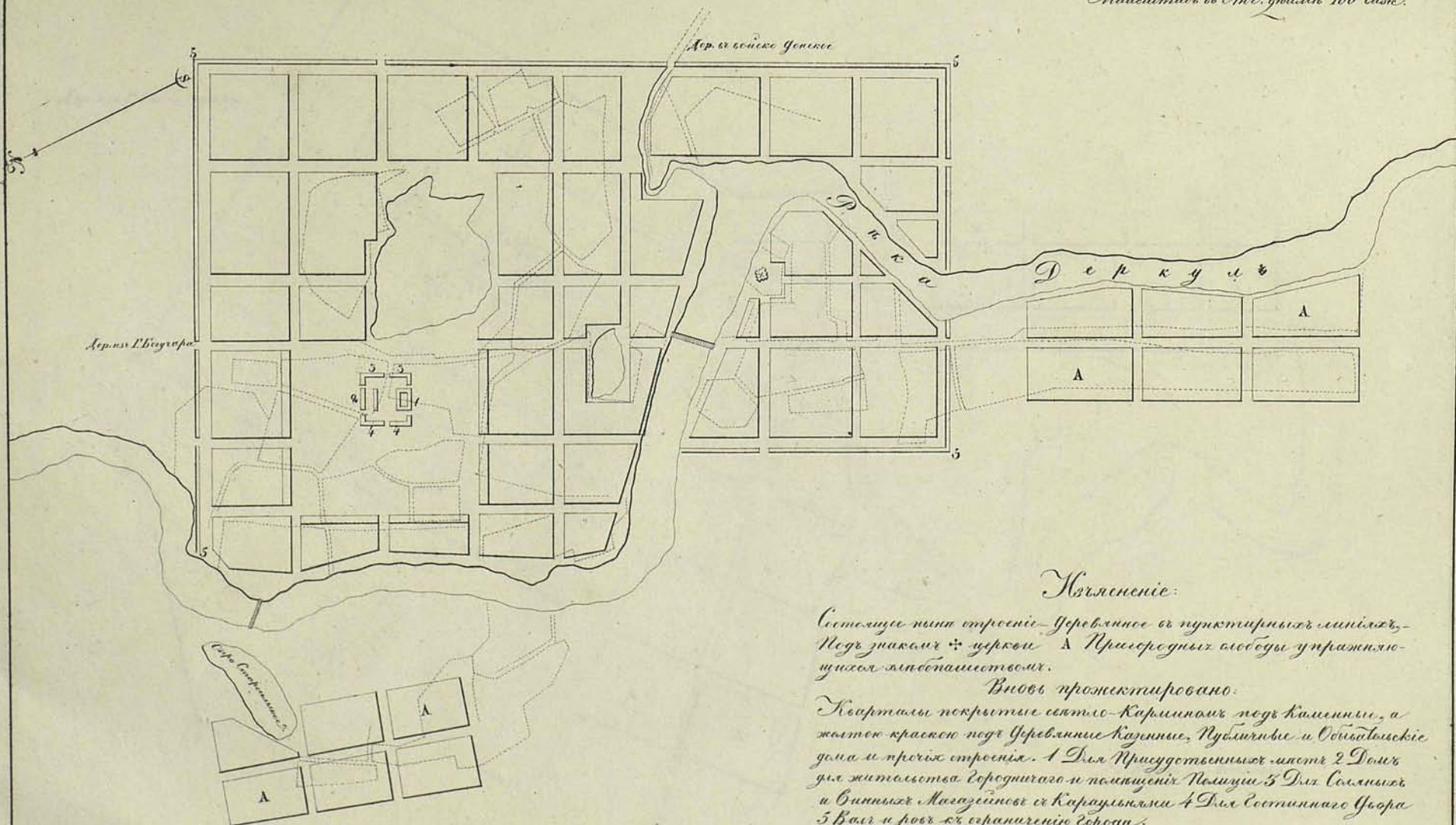
Дни проректировано:

Кварталы прикрыты свѣтло карминномъ подъ каминныя, и желтою
краскою подъ армянныя казинныя, Публичныя и общественыя дома и
прочія строенія. 1 Для присутственнаго мѣста. 2 Для жительства
Городничаго и полицейскія Полиции. 3 Для Сольныхъ и винныхъ ма-
газинновъ съ караульными. 4 Для истиннаго двора. 5 Валъ и ровъ къ
ограниченію города.

На подлинномъ написано собственномъ
Ея Императорскаго Величества рукою:
Быть по сему.
Апреля 20 дня 1786 года

ПЛАНЪ Воронежскаго Намѣстничества
Городу БѢЛОВОДСКУ.

Масштабъ въ Саж. дюйма 100 Саж.



Изясненіе:

Состоитъ планъ строкій Деревлянскіхъ въ пунктирныхъ линияхъ,
Подъ знаками ✦ церквей А Пригородныхъ слободы утраченныхъ
любимцевъ.

Вновь проектировано:

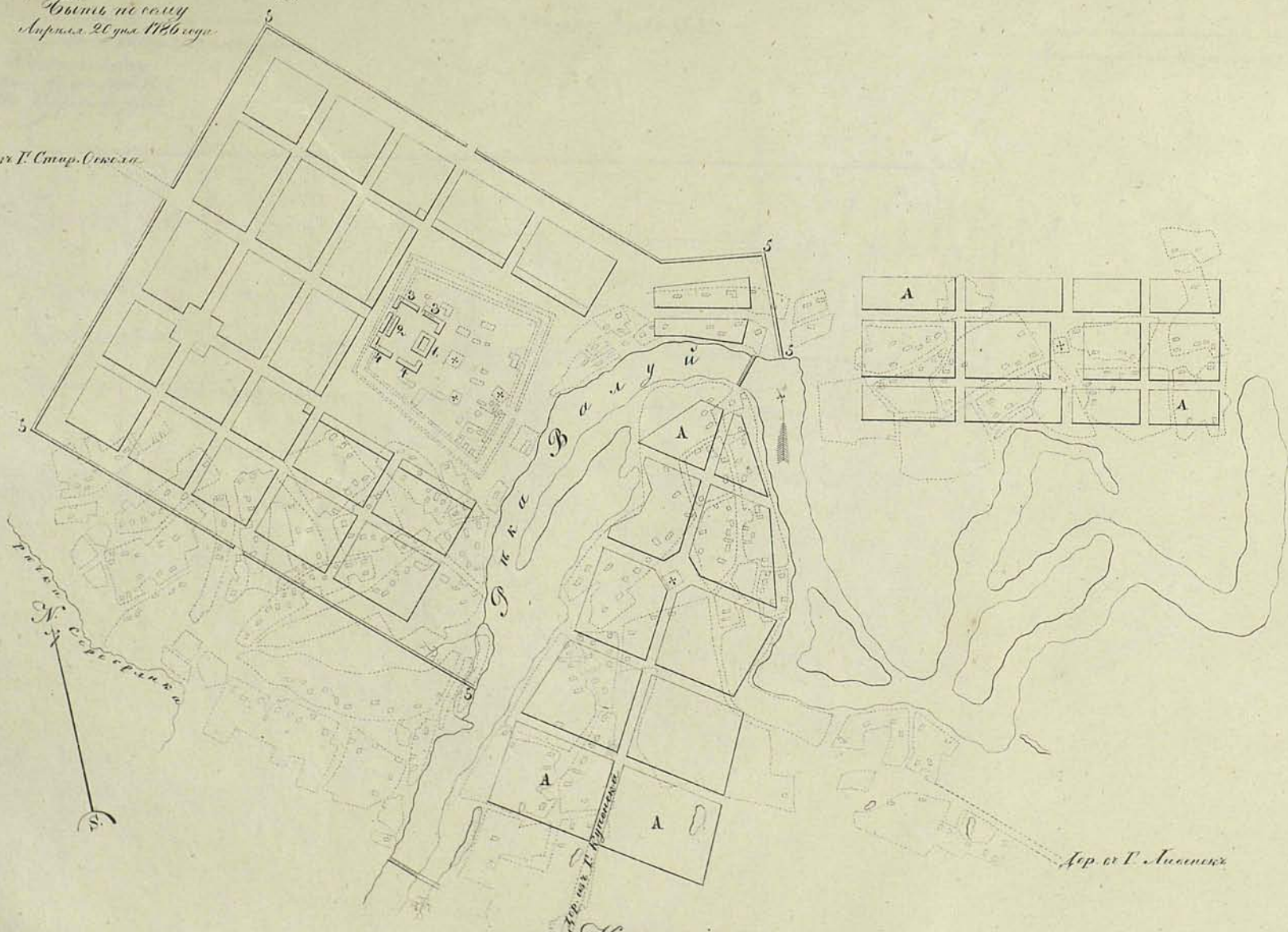
Кварталы покрытые сѣтло-Кашкиныхъ подѣ Каминныя, а
желтою краскою подѣ Деревлянскія Кашкиныя, Публичныя и Соборныя
дома и прочія строкіи. 1 Для Присудствительныхъ 2 Дома
для жительства Средняго и помѣщенія Польщии 3 Для Солдатъ
и Винныхъ Магазиновъ съ Караульнями 4 Для Военнаго Убора
5 Валъ и ровъ съ огражденіемъ Города.

ПЛАНЪ Воронежскаго Намѣстничества
Города ВАЛУЙКАМЪ.

На подлинныхъ написанъ собственнымъ
Ея Императорскаго Величества дѣломъ
Быть по сему
Апрѣля 20 дня 1786 году.

1 50 100 150 200
Наимѣнѣе въ Асе урѣчи 150 саженъ

Дер. изъ П. Стар. Сельска



Дер. изъ П. Липовскя

Изъясненіе:

Состоящіи нынѣ строения — въ пунктирныхъ линияхъ. Подъ знаками \times церкви. А Природныя Слосоди
упряжениа и узора Липовскаго Намѣстничества.

Вновь проектировано
Кварталы покрыты свѣтло-Кашинскихъ подѣ Кашинские, а здѣсь крашенъ подѣ серебряныя Кашинские,
Пудлинныя и Соборныя дама и прогнѣ строения. А Для Природныя Слосоди и для для
жительства Средняго и помѣщичьихъ Помѣщичьихъ 5 Для Сельскихъ и вышнихъ магазиновъ съ караванной
4 Для Восточнаго Царя 5 Для и прочъ къ сближенію города

ПЛАНЪ Виремскаго Наместничества

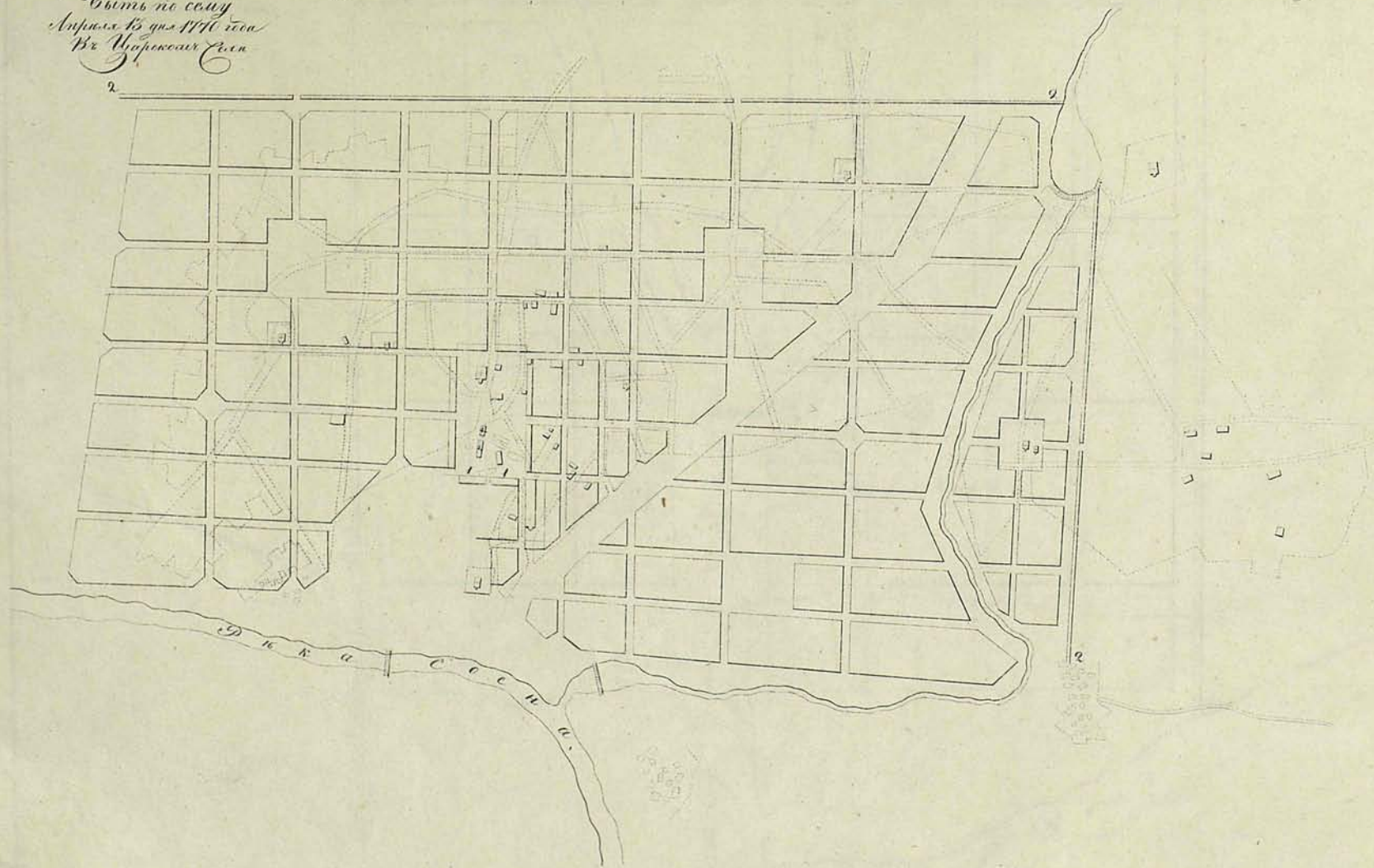
Городу Ельцу.

На подлинномъ написано собственноручно
Ея Императорскаго Величества Рукѣи

Быть по сему
Апрѣля 13 дня 1776 года
Въ Царскомъ Селѣ

0 50 100 150 200 Саженъ

Масштабъ в. на дюйма 150 саженъ



Изъясненіе:

Состоятся нѣкоторыя строения — Купеческія покрыты тѣмъ Карминномъ, Деревянные въ извѣстныхъ
мѣстахъ. Подъ знаменъ: церкви.

Вновь проектированы

Кварталы покрыты свѣтло Карминномъ подъ каменныя, а желтой краскою подъ дере-
вянныя Купеческія, Публичныя и Общественныя дома и пречія строения.

1 Для торговельныхъ лавокъ 2 Для ограниченія города.

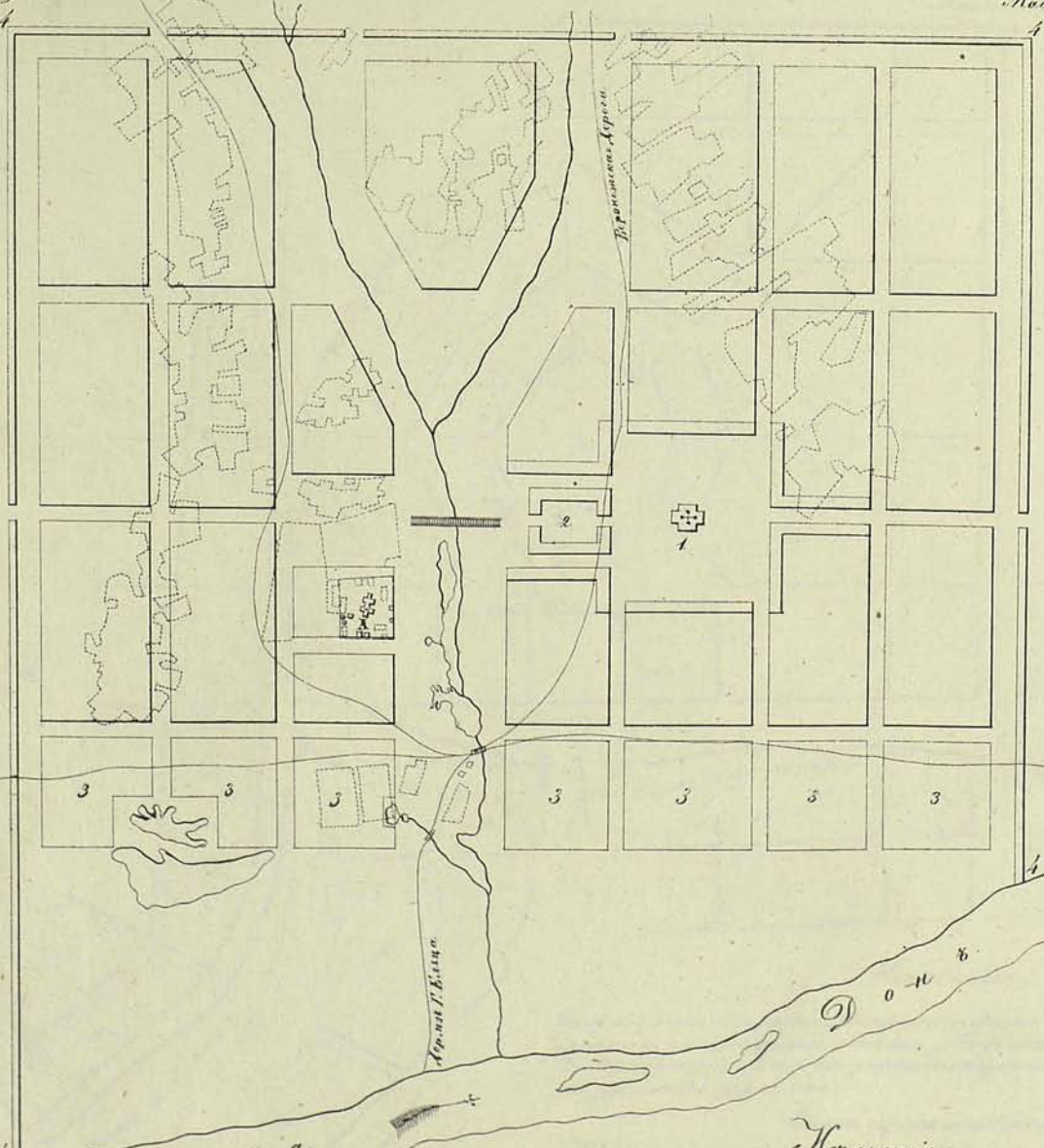
ПЛАНЪ Воронежскаго Намѣстничества

Городу ЗДОНСКУ.

На подлинномъ написанъ собственноручно
Ея Императорскаго Величества указомъ
Быти по сему
Марта 19 числа 1782 года
Въ Санктпетербургѣ

0 50 100 150 200 Саж.
Масштабъ въ Арш. унцяхъ 150 Сажень

Дер. и Любимихъ



Рѣка

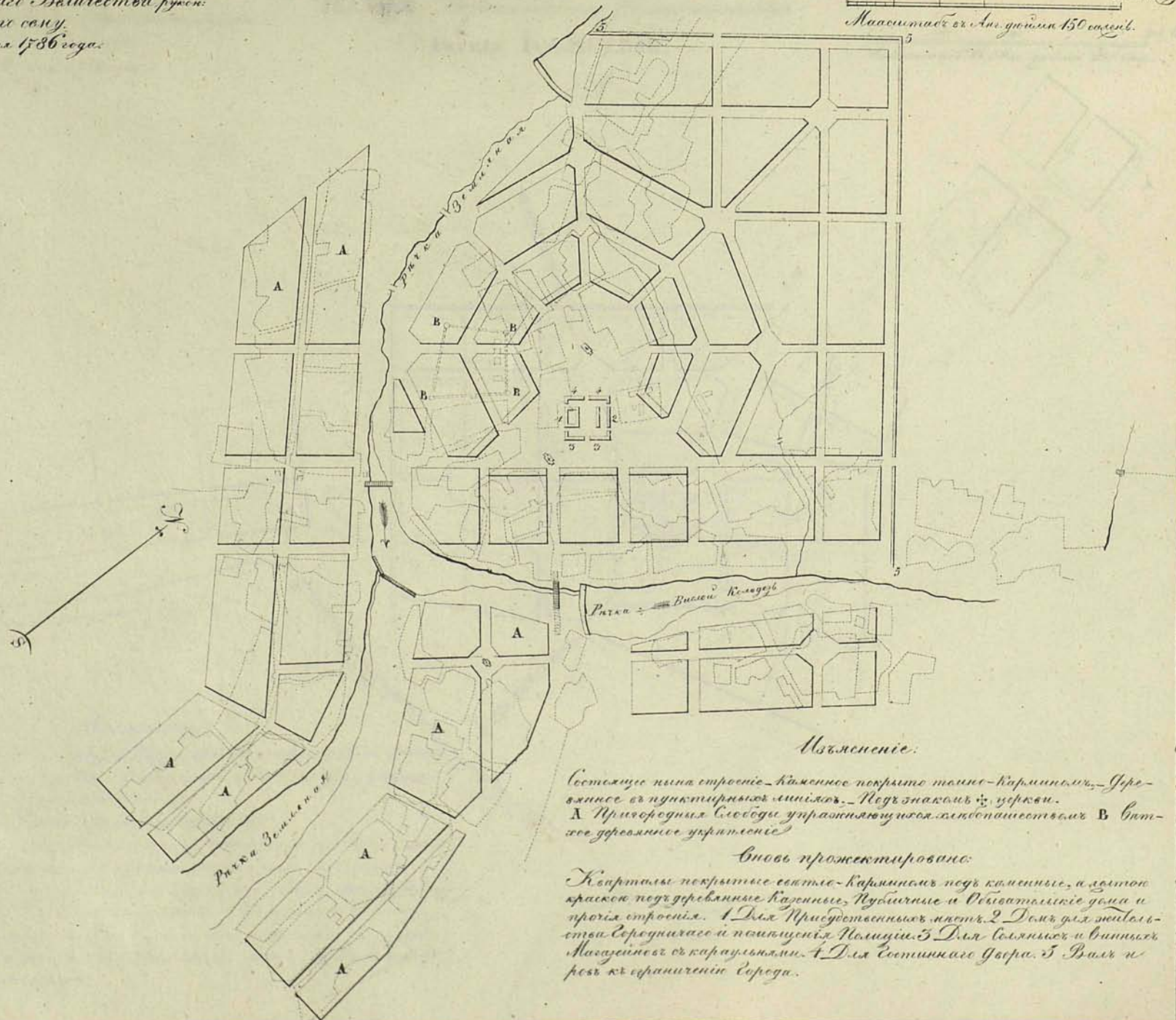
Объясненіе:

Состоятъ планъ строеній - Кирпичное покрытѣ тѣмъ же кирпичомъ, - Углубленіе въ пунктирныхъ линияхъ, -
подъ знаменъ - церкви А. Монастырь
Вновь проектировано:
Кварталы покрытые свѣтло-Кирпичомъ, вѣдѣтомъ краскою, подѣ урѣзаннымъ
Кирпичомъ, Пурпуровыя и Осѣватольскіе дома и прѣдѣлъ строеній 1 Для Соборной церкви 2 Для
Теремной Лавки 3 Для Садовъ и Серодорогъ 4 Валъ и ровъ въ оградѣннѣмъ городѣ

ПЛАНЪ Воронежскаго Намѣстничества
Города ЗЕМЛЯНСКУ.

На подлинномъ написано собственною
Ея Императорскаго Величества рукою:
Быть по сему.
Апрѣля 20 дня 1786 года.

0 50 100 150 500 (саж.)
Масштабъ въ Арш. дюймъ 150 частей.



Измѣненіе:

Состоитъ изъ строеніе каменное покрыто талько-карминномъ, Деревянное съ пунтирными лилиями. Подъ знакомъ 3, церкви.
А Пригородныхъ Слободъ управляющихся землевладѣльцевъ В Слѣдующее деревянное управленіе

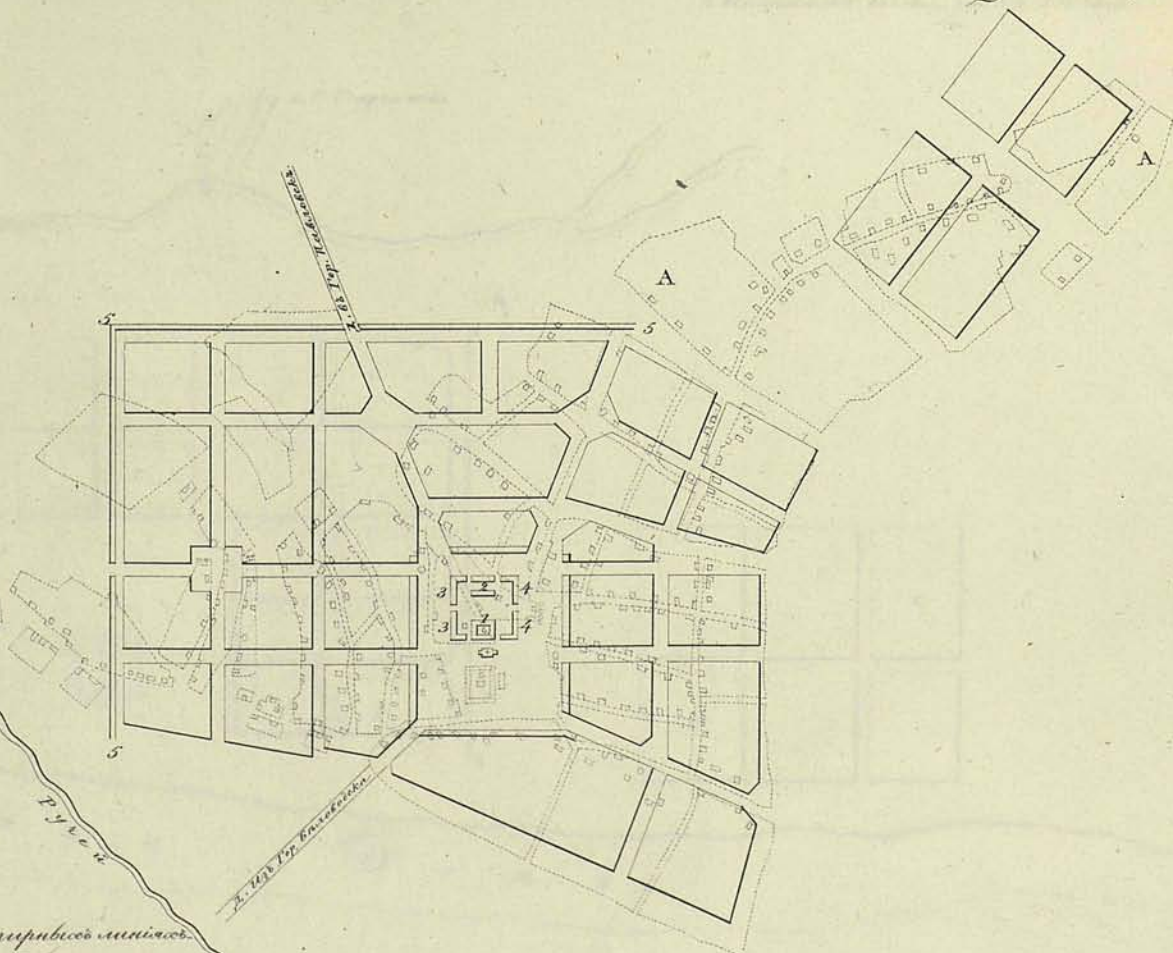
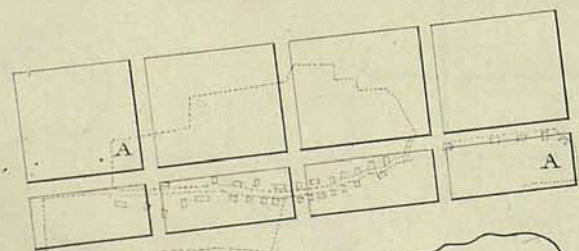
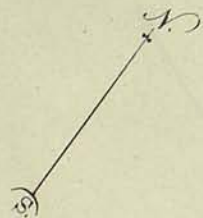
Вновь прожектировано:

Кварталы покрыты талько-карминномъ подъ каменныя, а остальной краской подъ деревянныя каменныя, Кувачинныя и Обивочныя дома и прочія строенія. 1 Для Придворнаго двора 2 Для двора жителей Города и пашенныхъ Полюсовъ 3 Для Солдатскихъ и Вишневыхъ Наказуемыхъ въ караульни. 4 Для Слѣдующаго двора. 5 Валъ и ровъ къ огражденію Города.

Наподлинной написано собственною
Ея Императорскаго Величества рукою:
Быть по сему.
Апреля 20 дня 1786 года.

ПЛАНЪ Воронежскаго Намѣстничества
ГОРОДУ КАЛИТВѢ.

0 50 100 200 Саженъ
Масштабъ въ Англическихъ 100 Саженъ.



Озеро Подгорное

Объясненіе

Состоитъ изъ стрелнаго, сурованнаго въ пунктирныхъ линияхъ,
подъ знаками + Меркви. А Пригор. нѣя Слободы, управ-
ляющіеся Амбашахотваидь.

Вновь проектировано:

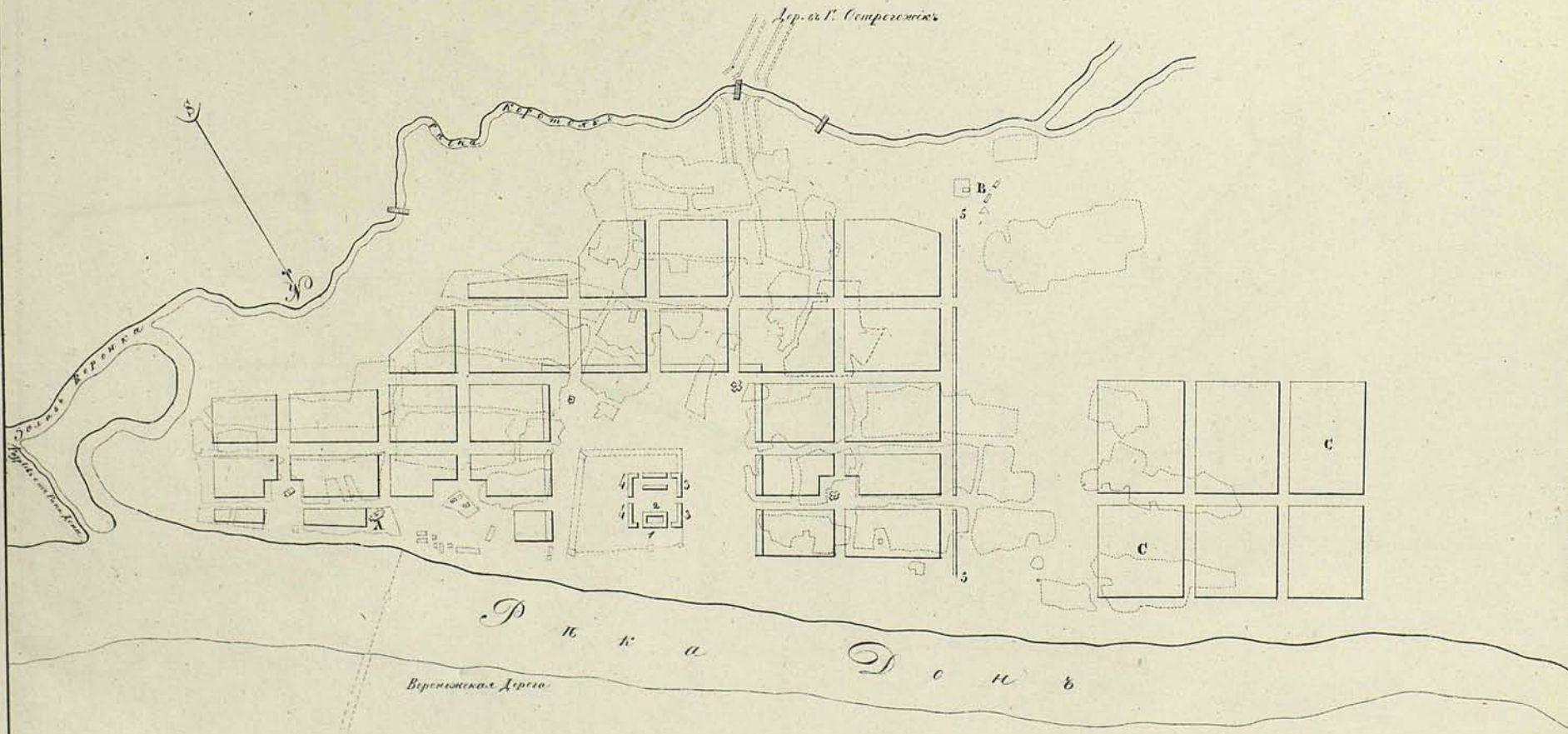
Кварталы прикрѣплены свѣтло-каршиной подъ каменные,
а желтого краскою подъ деревянные казины, пудлинныя и
сѣвастовскіе дома и прогія стрелнаго. 1 Для присутствен-
наго мѣста. 2 Для жительства Городничаго, и полиц-
иискаго Начальника. 3 Для солдацкой и винной магазейновъ
съ караульными. 4 Для сестиннаго двора. 5 Дѣль и ровъ
къ ограниченію города.

Р. Донъ

На подлинномъ написанномъ собственноручно
Ея Императорскаго Величества рукою:
Быть по сему.
Апреля 20 числа 1786 года.

ПЛАНЪ Воронежскаго Намѣстничества
Городу КОРОТКОЛЕУ.

0 50 100 150 200
Масштабъ въ Арш. дюймъ 1:50 Саженъ.



Объясненіе

Состоятся планъ стрелнѣе каменное прикрытие тѣсно каменное сурованное съ пунктирныхъ линій - подъ знаками: Церковь. А Муромскій Монастырь. В Симметричній заводъ. С Пригороднѣе слободы управленіициеи каменностиеи.

Вновь прошектировано:

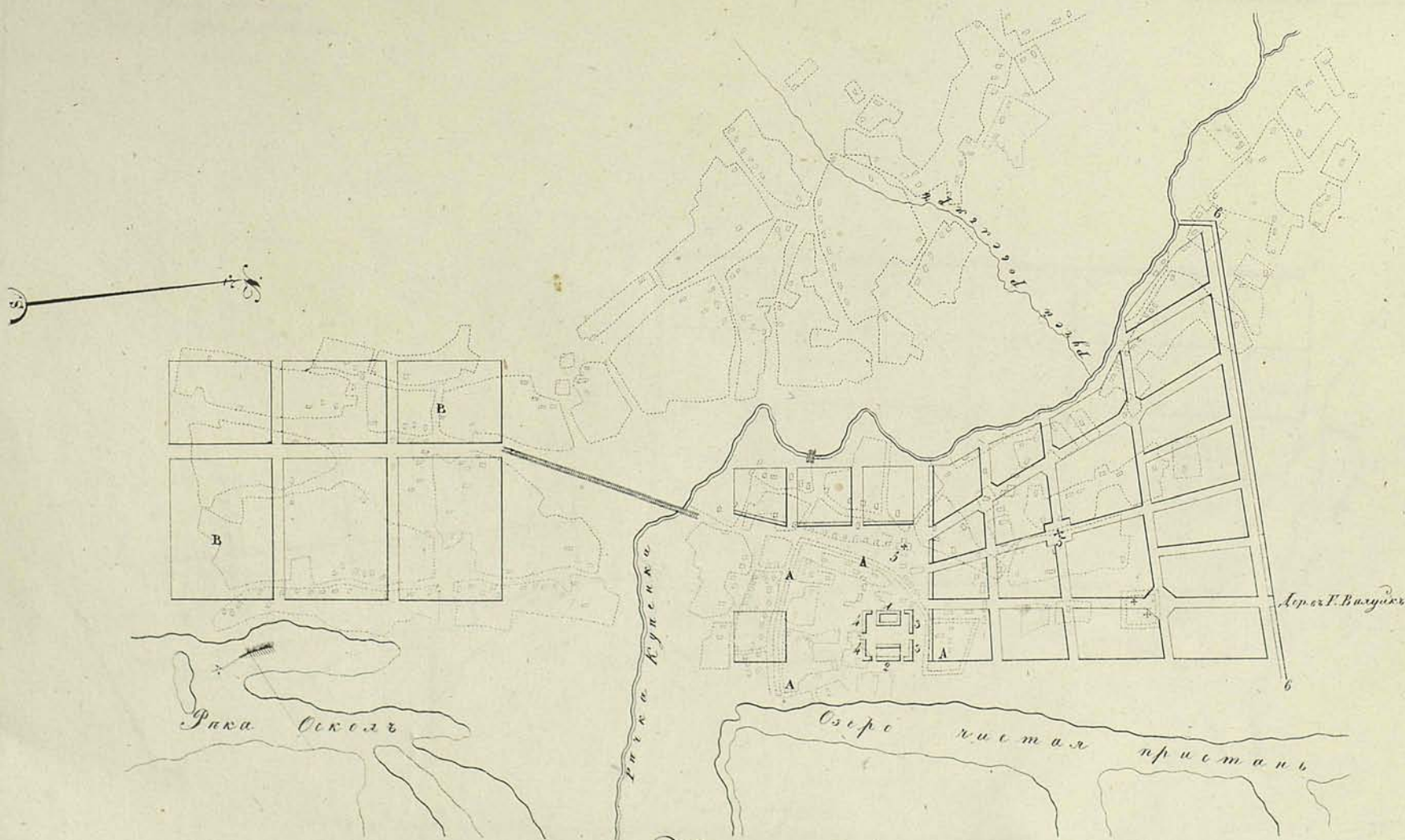
Квартала прикрытие светло каменное подъ каменныи, а желтого краскою подъ березинныи каменныи, пудовныи и обивательскіе дома и прегія стрелнѣи. 1 Для приудостовныи мѣстѣ. 2 Для жителнѣи. Трѣднѣиго и пѣицѣи пѣицѣи. 3 Для солднѣи и вѣицѣи мѣицѣи со каменныи. 4 Для гостиннѣиго двора. 5 Вѣицѣи и ровъ къ ограничению города.

ПЛАНЪ Верненскаго Намѣстничества

Городу КУПЕНСКУ.

0 50 100 150 200 сажень.
Масштабъ отъ Ав. дюйма 150 сажень.

На подлинномъ писании собственноручно
Ея Императорскаго Величества рукою
Быть по сему
Апреля 20 дня 1786 года



Объясненіе.

Состоитъ планъ строенія въ пунктирныхъ линияхъ. Подъ знаками ☩ церкви А Старое украшеніе пѣльмшскихъ замѣльныхъ вѣселъ В. Пригородная вѣселова въ развѣтвленіи ея на вѣселова

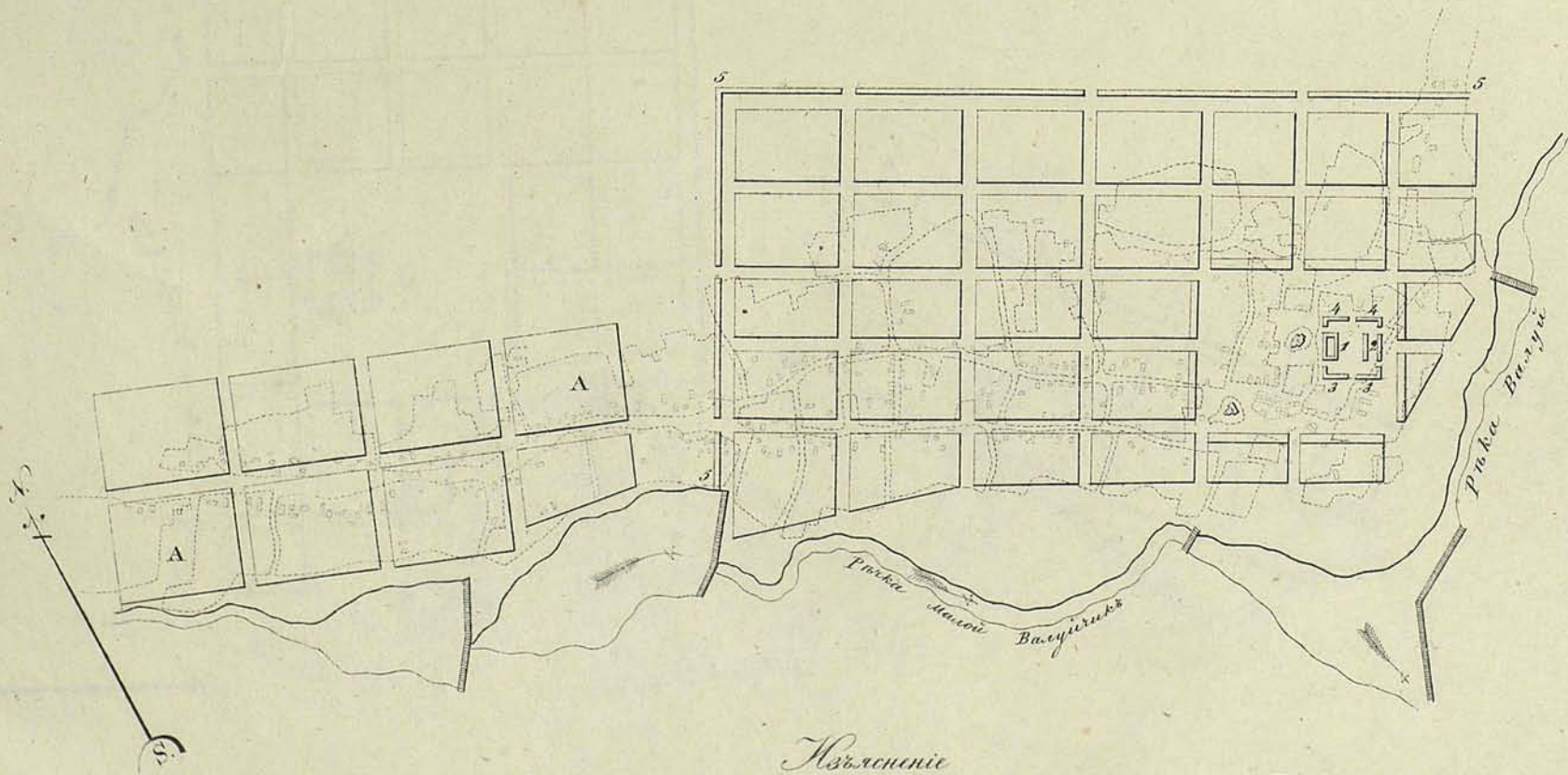
Всѣ прожектированы

Кварталы покрытыи свѣтло-карминныя подъ каменныя, а желтой краской подъ дерѣвянныя бѣшенныя. Пудельныя и совѣтальныя дома и протія строенія 1 Для Прибудетельныхъ лавокъ 2 Для жительства Герсидинскаго и пѣльмшскаго Намѣстника 3 Для Солжыныхъ и винныхъ Магазинныхъ съ Корпусами 4 Для востановаго Фора 5 Для церкви 6 Валъ и ровъ къ огражденію города.

На основании плана, составленного
 Его Императорского Величества, рукою:
 Пяти по плану.
 Апрель 20 числа 1786 года.

ПЛАНЪ Воронежскаго Намѣстническаго
 ГОРОДУ ЛИВЕНСКУ.

0 50 100 150 200
 Масштабъ въ Арш. дюймъ 150 Саж.



Изъясненіе

Состоящее ныне строеніе: деревянное въ пунктирныхъ линияхъ, подъ знаками: Церкви. А Природная
 аллея представляющаяся естественною.

Дновою прожектировано:

Кварталы прикрытые садами каменными подъ каменныя, а желтою краскою подъ деревянныя камен-
 ныя, публичныя и обывательскія дома и прочія строенія. 1 Для присудоставающей ивоты. 2 Для
 для жительства Губернскаго и полиційнаго полиціи. 3 Для саженыхъ и винныхъ магазиновъ съ
 караульными. 4 Для всѣхъ двора. 5 Для и ровъ къ огражденію города.

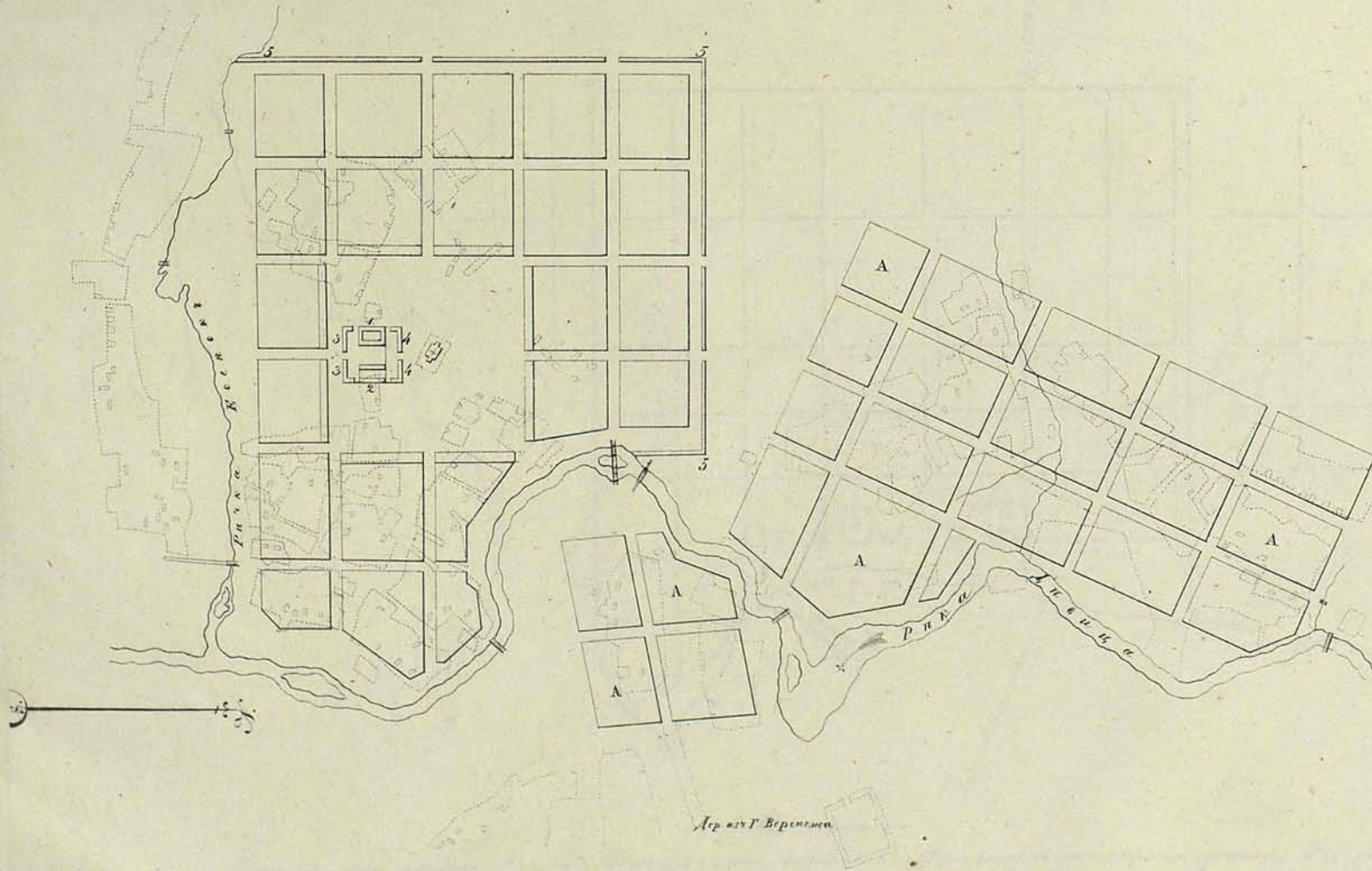
87

ПЛАНЪ Воронежскаго Намѣстничества
Городу НИЖНЕДВВИЦБУ.

На перышномъ писаномъ собственномъ
Ея Императорскаго Величества рубомъ
Бытъ по плану
Апрѣля 20 дня 1766 года.

0 50 100 150 200 Саженъ

Масштабъ въ Анг. дюйма 150 сажень.



Дер. влх Г. Воронежскаго

Изъясненіе:

Состоитъ планъ стрѣнно отъ пунктирныхъ шнуровъ, поутрѣ знаковъ \ast церкви. А Пригородная Свобода выражена пунктиромъ.

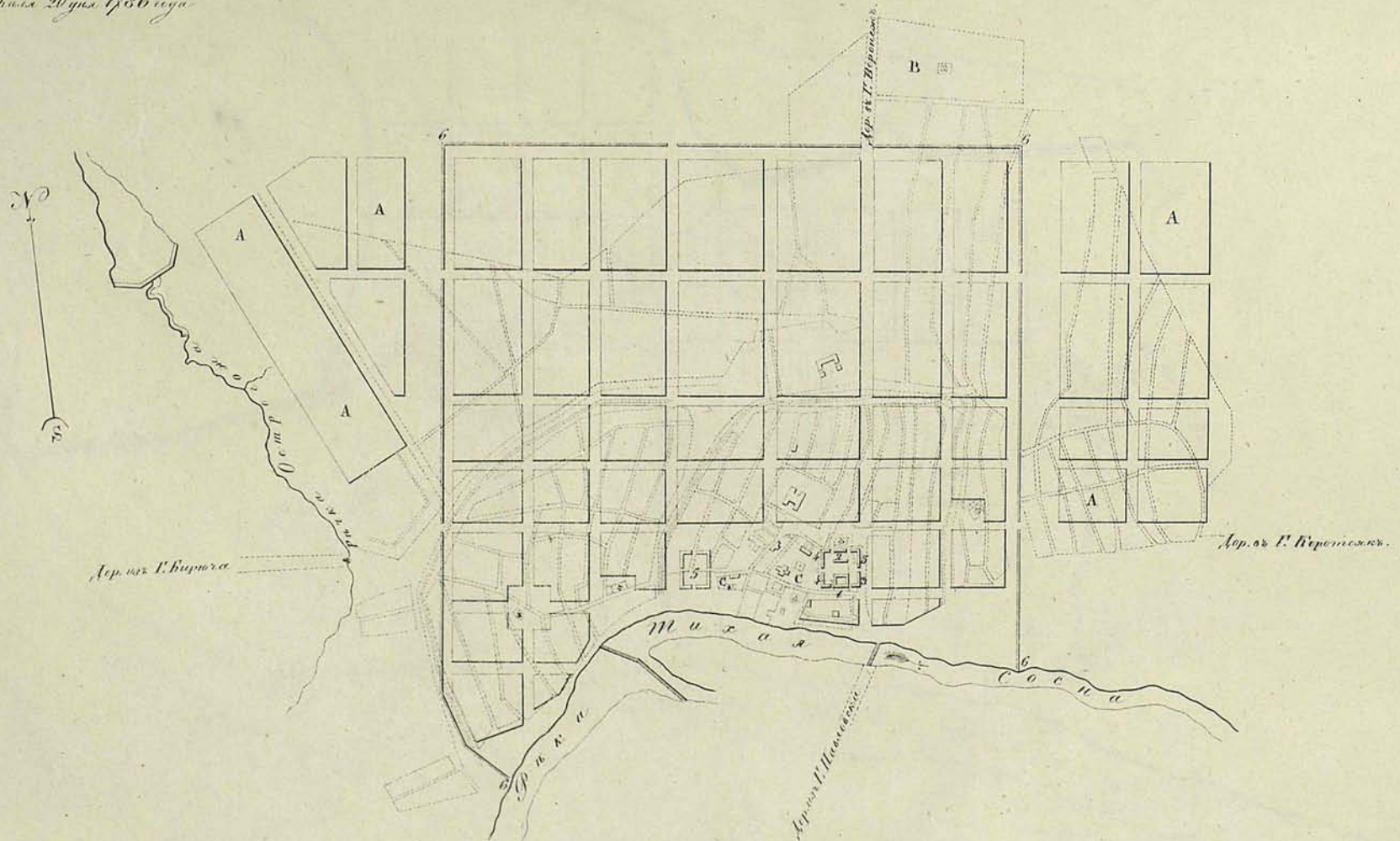
Всѣ въ проектированы:

Кварталы покрыты сѣткою карнизовъ поутрѣ колонны, а жакетъ краешекъ поутрѣ дубовыя Кизилы, Рубашныя и Обивательскія дома и прѣдѣла строения. 1 Для Крашеуостанскихъ мастей 2 Для жительства Геродичнаго и псаломника Полиция 3 Для Солдатъ и Винныхъ Магазиновъ и Караульныхъ 4 Для Сестиннаго Двора 5 Вала и ровъ къ огражденію Герода

ПЛАНЪ Воронежскаго Наместничества
Города Острожскаго.

На подлинномъ написанъ собственномъ
Ея Императорскаго Величества рукою.
Быть по сему
Апрѣля 20 дня 1786 года.

0 50 100 200 400 Саж.
Масштабъ ея. Вся дюйма 200 сажень.



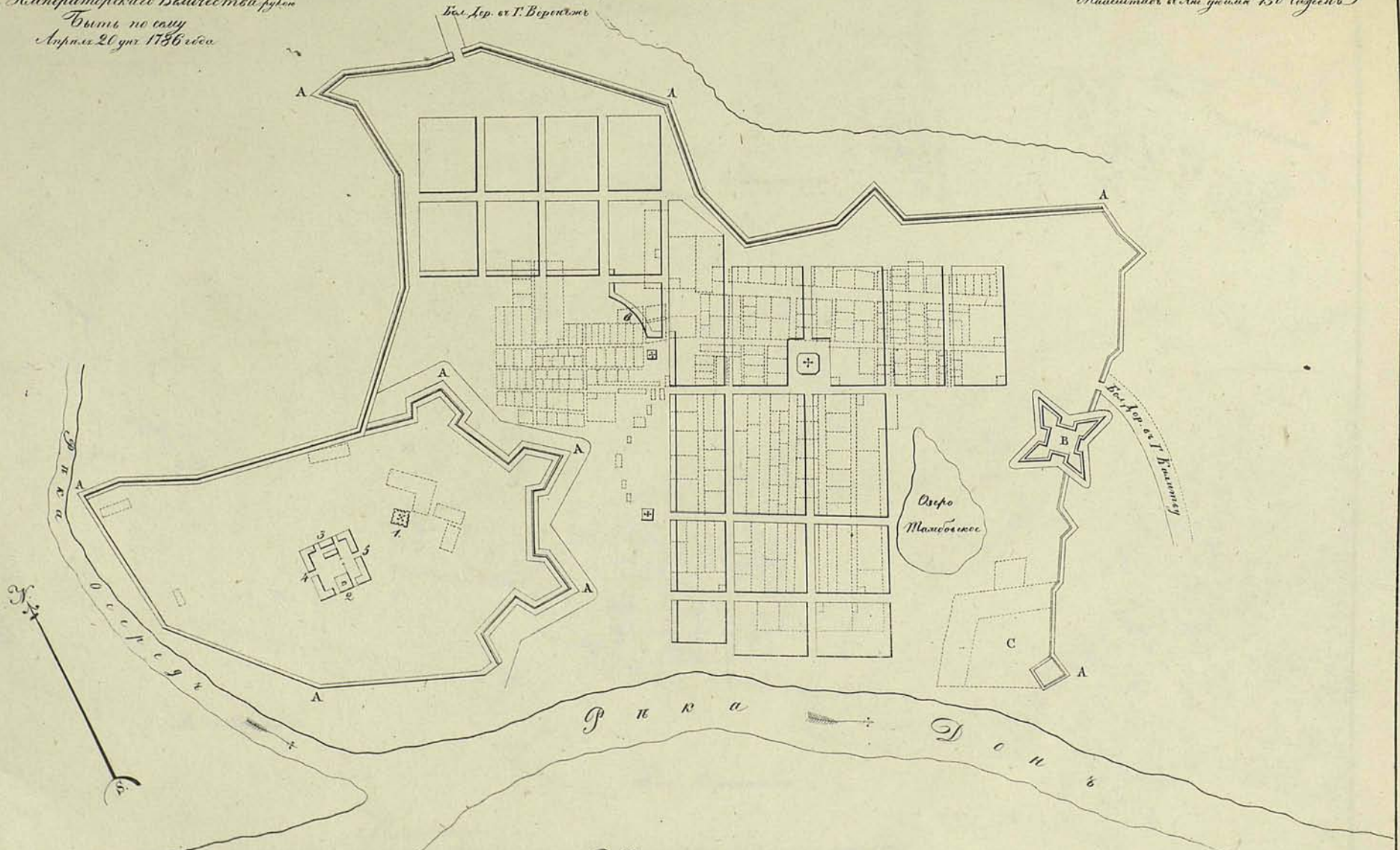
Изъясненіе:

Состроены каменныя строения. Каменные покрыты только карнизами. Укрепленье отъ проектируемыхъ линійюжъ. Подъ знаками
✦ урѣки А Пригородныя Сосѣды угрожавшіяся жабаннестовихъ В Кладбище С Замѣтныя Ловобѣри
Вновь проектированы:
Партыны покрытыя свѣтло-карнизами, а жѣлтыя краскою подъ березяныя каменныя Публичныя и
Воинскыя дома и урѣки стрѣныя 1 Для Природствяныихъ мѣстъ 2 Для жительства Серодичаго и
полицейскыя Мѣстѣи 3 Для Солдатъ и винныхъ магазейныхъ съ караульничи 4 Для двѣтнннго Урѣи 5 Для мѣ-
нныя Лавскыя 6 Для и рѣкъ къ ограничєнню города.

ПЛАНЪ Воронежскаго Намѣстничества
Городу ПАВЛОВСКУ.

На починкахъ писанъ собственнѣю
Ея Императорскаго Высочества рукою
Вити по сапу
Апрѣля 20 дня 1786 года

Масштабъ въ Арш. унѣяхъ 150 (линейн.)



Нъясненіе:

Состѣляетъ планъ строеній - каменныя покрытыя тѣмъ кирпичемъ, - устроенныя въ пунктирныхъ линияхъ подлѣ значимыхъ церквей
А Старинная Крепость съ Цитаделюю В Рай Городовъ С Капитанской Адмиралтейской Губерн

Вновь проектированы:

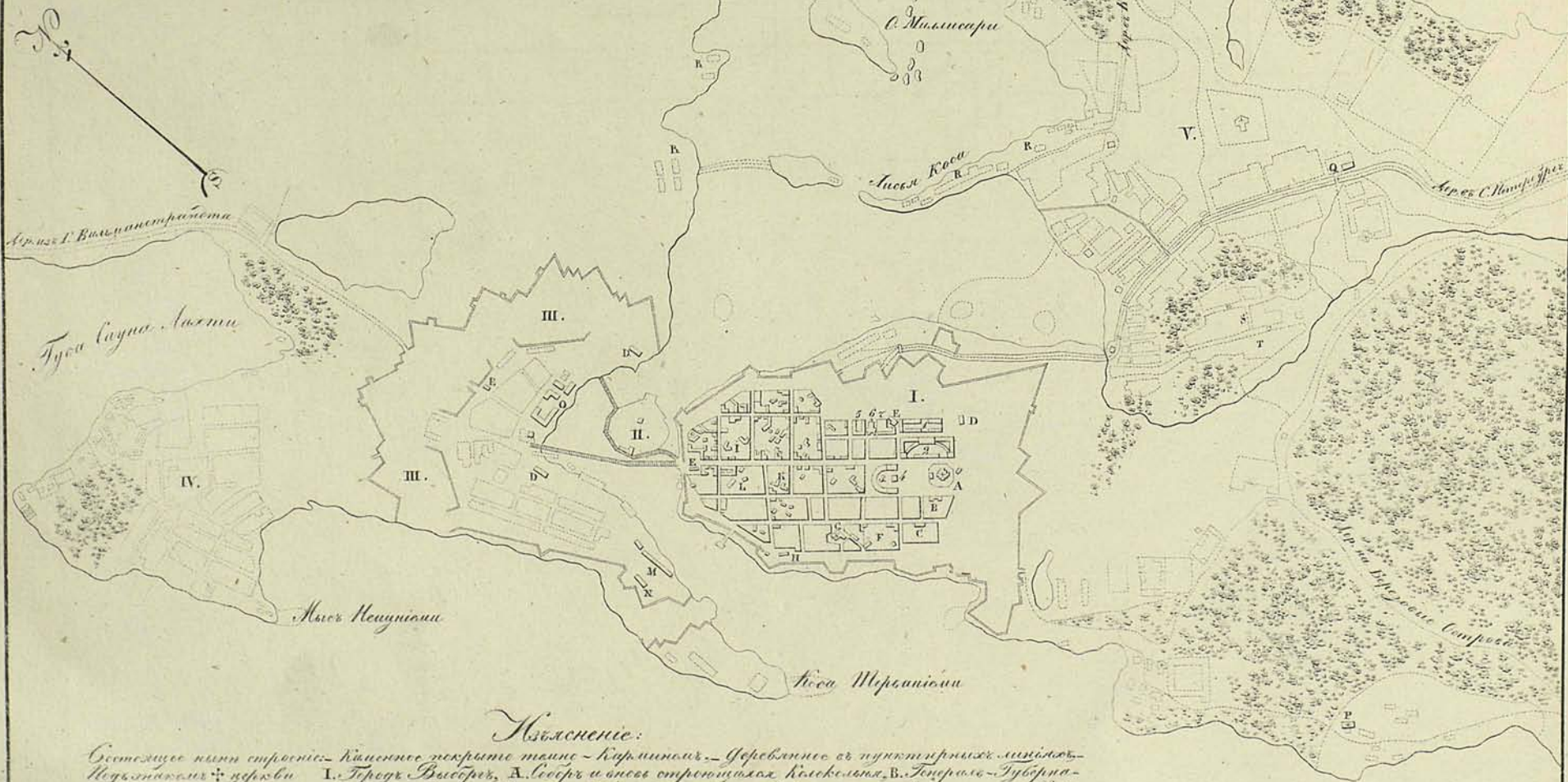
Кварталы покрытыя свѣтло-кирпичемъ подлѣ каменныя, а здѣшней краскою подлѣ деревянныя каменныя, Публичныя и
Общественныя дома и протѣ строенія

1 Для Севернаго церкви 2 Для Придворнаго и прочаго житія 3 Для административнаго и полиційскаго Помѣщенія 4 Для
Свѣтлицы и Виннаго Магазина въ Каравансерахъ 5 Для восточнаго Угрюма 6 Для Малочисленнаго Лавскѣ

На подлинном написано собственноручно
Ея Императорскаго Величества рукою
Дати по сему
Августа 14 дня 1794 года
В Санктпетербурге

ПЛАНЪ Губернскаго ГОРОДА
ВЫБОРГА.

Масштабъ въ Англическихъ 200 саженяхъ



Объяснение:

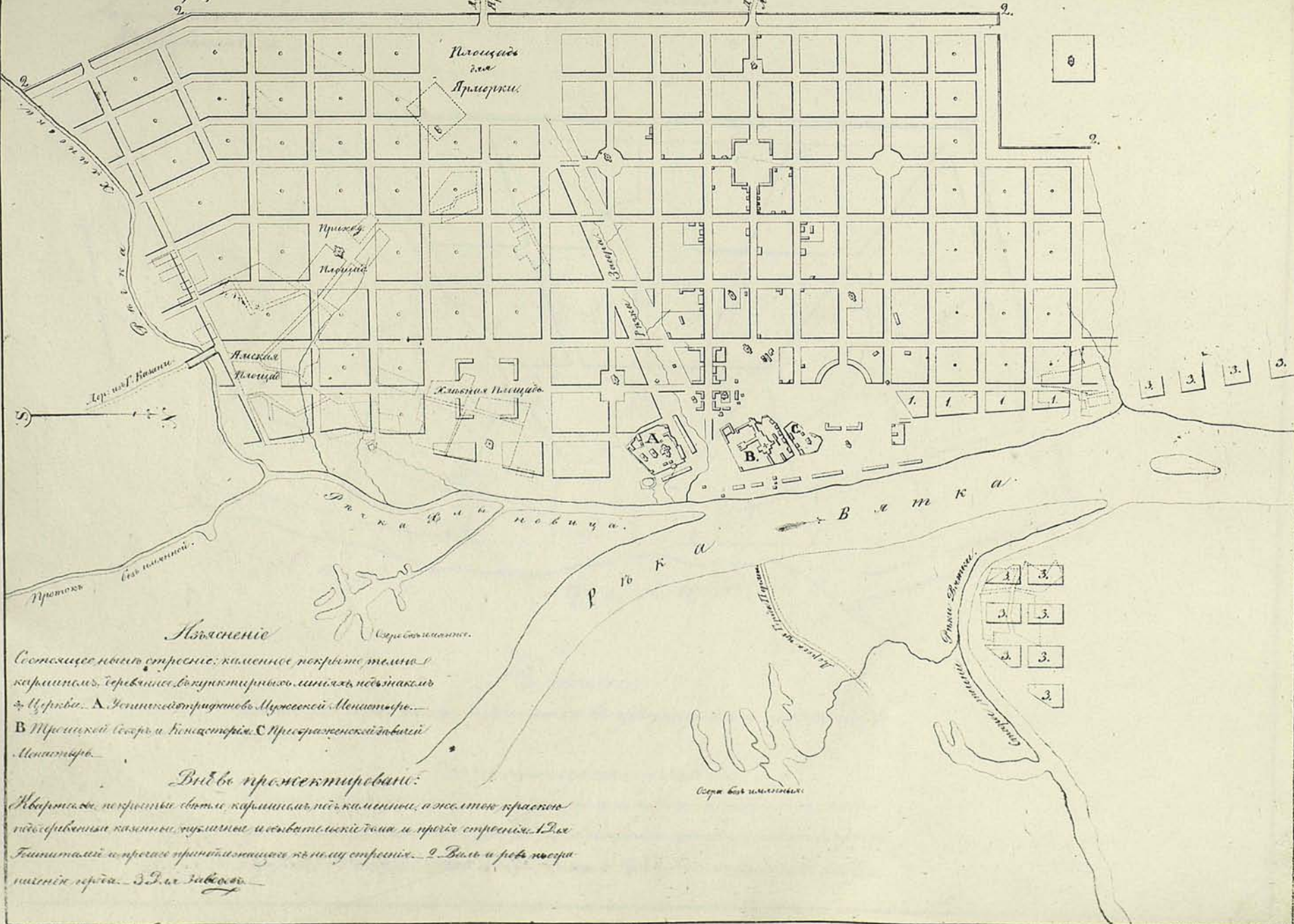
Состроенное каменное строение - Каменное покрытие тавно - Кирпичный - Деревянное съ пунктирныхъ линий -
Кирпичный и деревянные 1. Городъ Выборгъ, А. Соборъ и дворецъ стариннаго Католика, В. Топографско-Губернаторской канцелярия, С. Дворъ для Артиллерійскихъ Штабовъ и Офицеровъ съ Чинами и Кухнями, Д. Народное училище, Е. Кирпичный заводъ и Табакъ, Ф. Артиллерійской пушечной дворъ съ Казарнами, Г. Финская церковь, В. Кирпичный заводъ и Чинами, И. Губернской канцелярия, К. Школьная, Л. Католическая съ Чинами, II. Школьная Крепость, III. Кирпичная Крепость, М. Табакъ провантскій и Чинами, Н. Казарны, О. Народной дворовой дворъ, IV. Выборгское Предместіе, V. Санктпетербургское Предместіе, Р. Казарны при Кирпичномъ заводѣ, Q. Соборная, В. Ласточьи иста, S. Кирпичный дворъ, Т. Новая Крепость.
Високо пржектировано.
Кирпичный покрытие тавно - Кирпичный подъ каменнымъ покрытиемъ, Пунктирные и Свѣтлыя улицы и переулки, 1. Дворъ Кирпичный, 2. Дворъ Народнаго училища, 3. Дворъ Католическаго и Дворъ Свѣтлыя Губернаторской канцелярия, 4. Дворъ Кирпичнаго Народнаго училища, 5. Дворъ Финскаго Народнаго училища, 6. Дворъ Кирпичной - Свѣтлыя Губернаторской канцелярия, 7. Дворъ Кирпичный.

Видъ Монашескаго Суеда.

На подлинномъ написано собственною
Его Императорскаго Величества рукою:
Вотъ посылку.
Марта 23 дня 1812 года.
Во С. Петербургъ 2

ПЛАНЪ Губернскаго Города ВЯТЬКЪ

С. № 100. 150. 200. 250. 300.
Масштабъ футахъ. Показанъ 250 Саженей.



Изъясненіе

Состоятся новыя строения: каменные покрыты темною
карминною, сѣрые и белыя штукатурены и имѣютъ пѣдесталы
и Церкви. А. Успенской церкви въ Муромской Монастырѣ.
В. Троицкой церкви и Кинасторѣи. С. Триградненской дѣвической
Монастырѣ.

Виды проектированы:

Животныя покрыты свѣтло карминною пѣдесталами, а жемчужно красною
пѣдесталами каменныя, мраморныя и оштукатуреныя дома и прогнѣ строения. 1. Дѣл
Таштатаи и прогнѣ приоткрывающа къ полю строения. 2. Дѣл и рефъ покра
шеніе города. 3. Дѣл забвѣн.

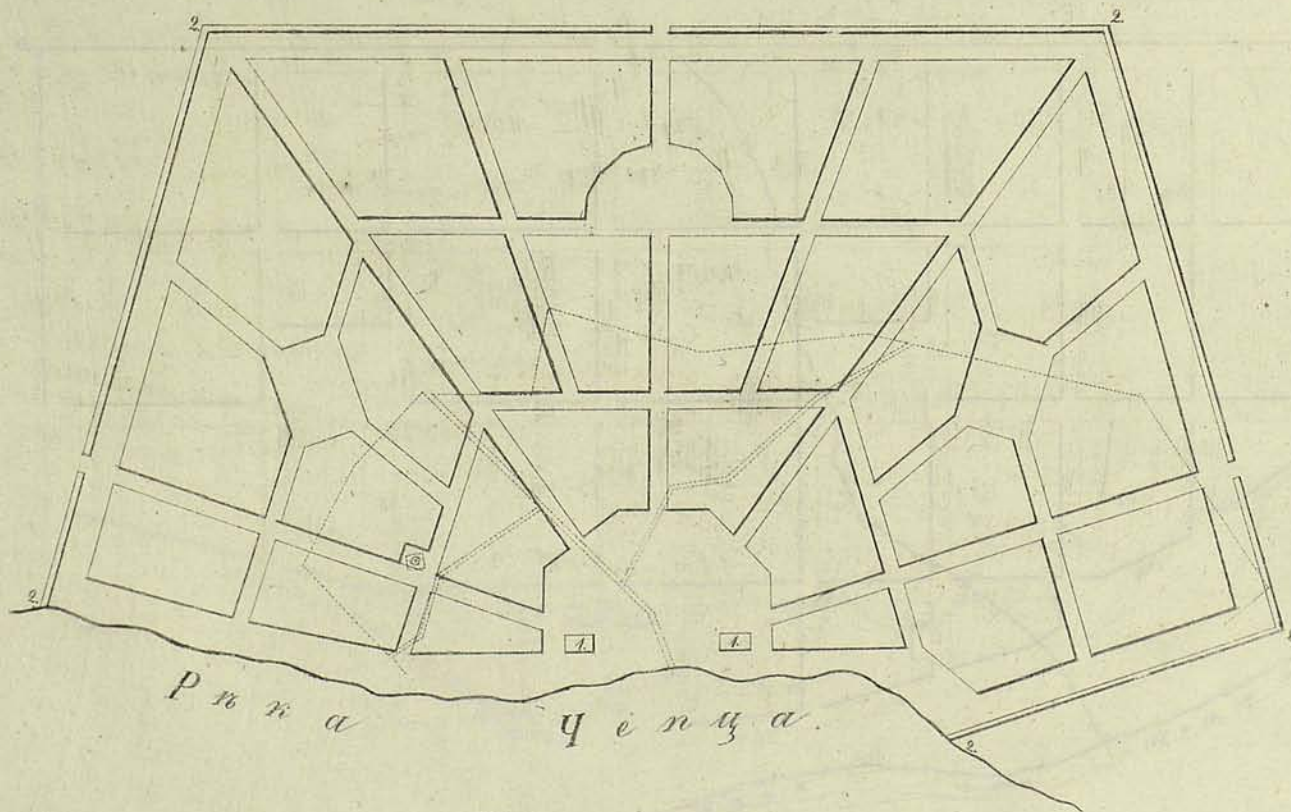
На подлинном написано собственноручно
Ея Императорского Величества

Быть по сему.
Августа 13 дня 1784 года.
В Черском Сель.

ПЛАНЪ Вятскаго Наместническаго

Городу ГЛАЗОВУ

Масштабъ в 100 Саженъ



Изъясненіе

Состоятся члны строения деревяннаго въ пунктирныхъ линияхъ, подъ
знакомъ * Чертой.

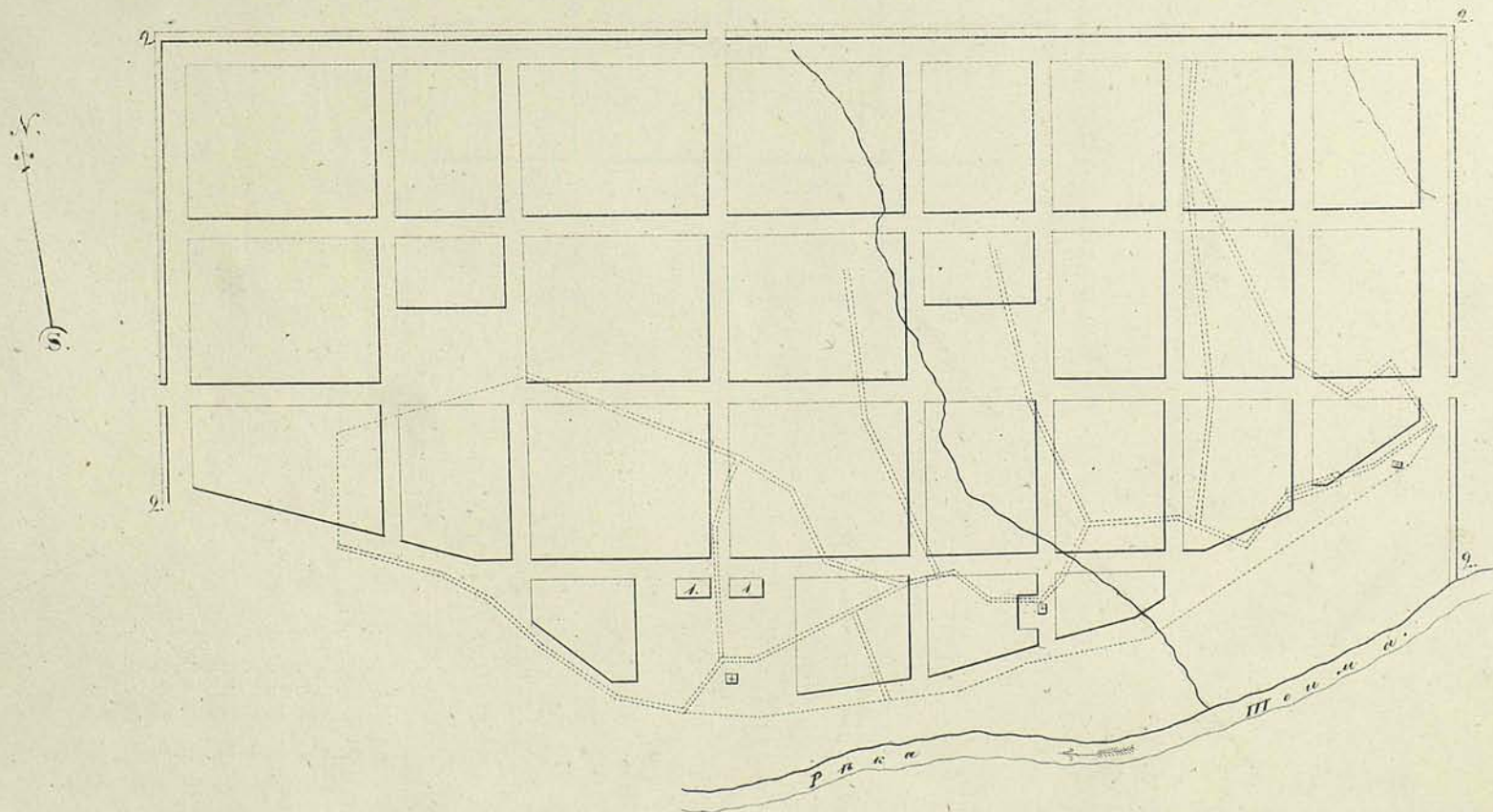
Вновь проектировано.

Члн кварталы, покрытыя свѣтло карминомъ подъ каменныя, а желтою
краскою подъ деревянныя казенныя, публичныя и частныя, и прочія
строения. 1 Для присутственныхъ мѣстъ. 2 Валъ и ровъ въ границахъ города.

На планшетах написаны собственноручно
Е. И. Игумновым, Императорского Величества
Генерал-полковником,
Академиком В. И. Шубергом,
в Царском Селе.

ПЛАНЪ. Вятскаго Наместничества
Города Е. ИАБУГІЬ.

0 50 100 200 Сажен.
Масштабъ въ Анг. Дюйм. и въ Рус. Саж.



Изъясненіе

Состоитъ изъ стрелы, каменные покрывае тѣло карнизовъ, деревянное въ конструктивныхъ
мѣстахъ, подъ знаменъ и Чурковъ.

Вновь прожектировано.

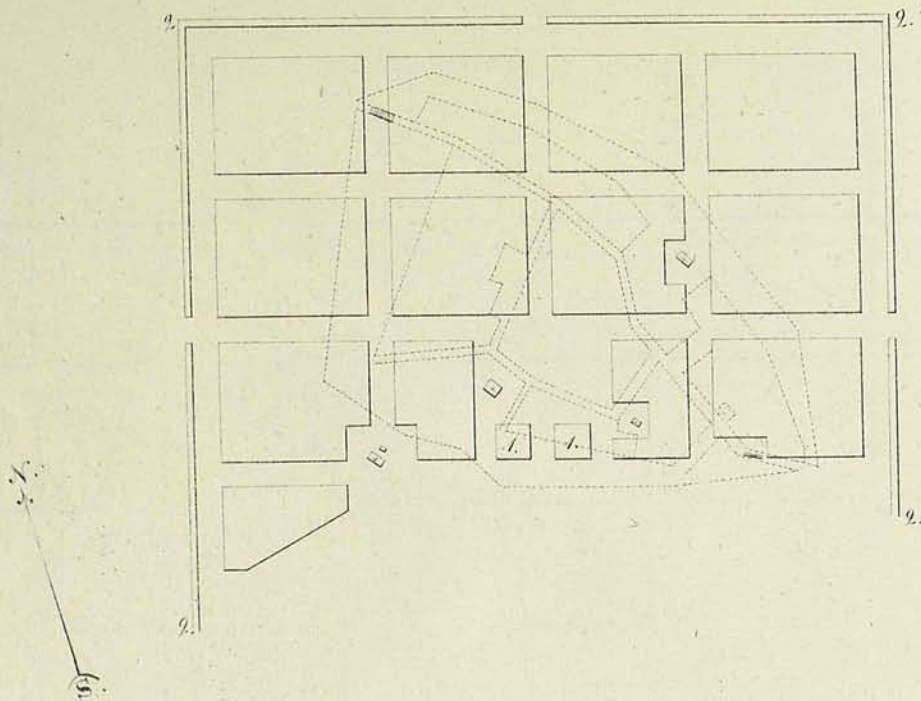
Кварталы, покрывае свѣтло карнизовъ подъ каменными, а желтого краскою подъ деревянными ками-
ны, публичные и соборныя дома, и проездъ стрелы. 1 Для присутственныхъ мѣстъ, 2 Для
и рева въ ограниченія города.

На основании поименованного
Ея Императорския Высочества рукою:

Бата по плану
Августа Кюна 1784 года
Волгарского Сель.

ПЛАНЪ Вяткова Намѣстничества
Городу КАИГОРОДУ.

0 50 100 200 фт
Масштабъ 60 Арш. въ 100 Сажен.




Изъясненіе

Состоящее нынѣ ступеніе, обозначено въ перспектив-
ной линіи, и въ знакахъ: Черкви.

Вновь проектировано:

Кварталы, покрытые свѣтло карминныя, и въ клас-
сах, а частіи красныя и въ деревяныя, каменные, му-
ршанныя и шиферныя, и прочія ступенія.

1. Для присоединенныхъ улицъ. 2. Валь, и ровъ
къ огражденію города.



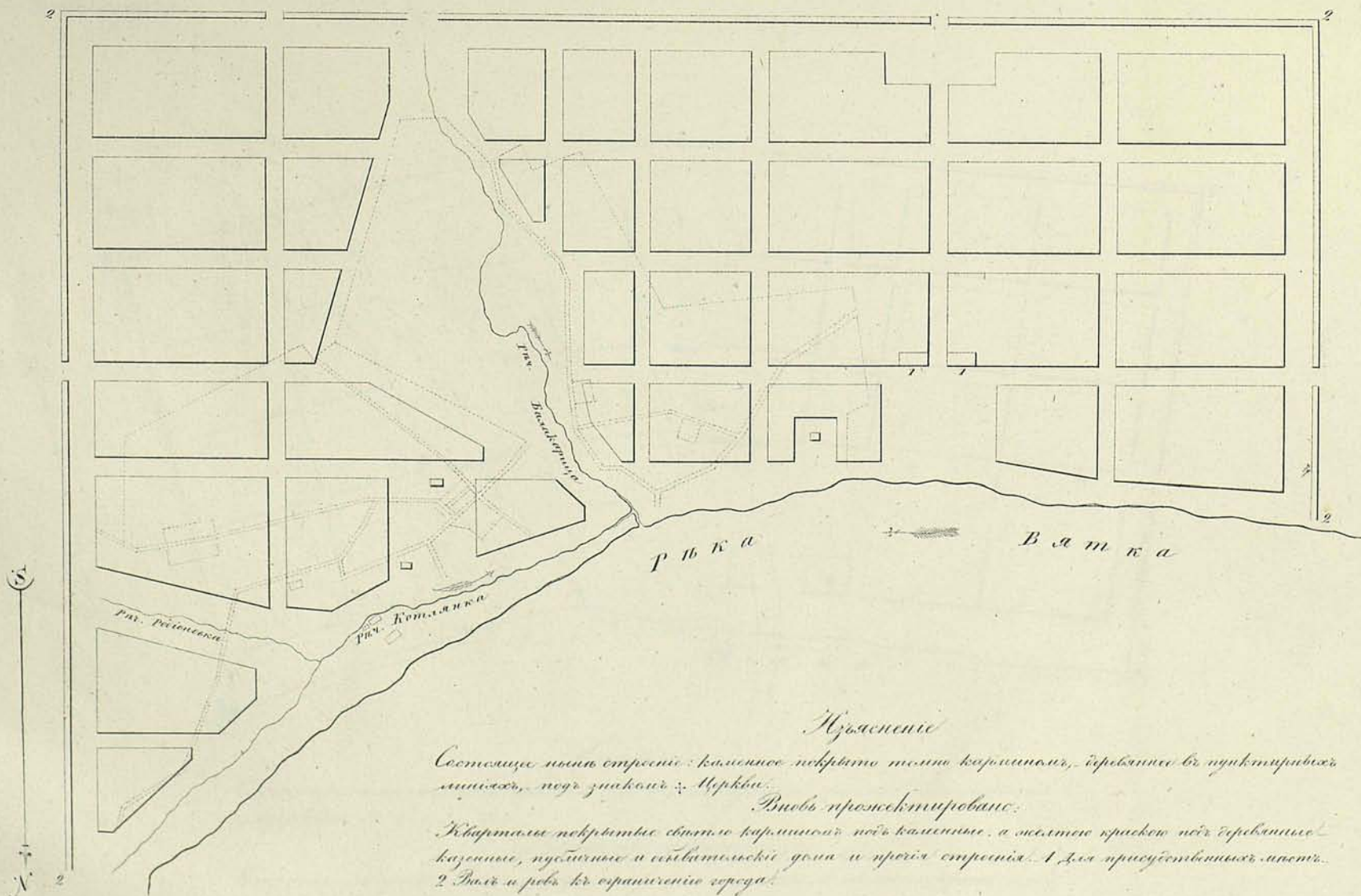
88

На подобиихъ написано съѣздомъ
 Св. Императорскаго Высочества ружомъ
 Дѣломъ по силѣ.
 Высочайшаго Вѣдѣна 1784 года
 въ Царскій Сѣль.

ПЛАНЪ Вятскаго Намѣстничества

Городу БОТЕЛЬНИЧУ.

Масштабъ вѣдѣнъ дюймовъ 100 Сажена.



Объясненіе

Состенные нынѣ стрѣны: каменное покрывто тѣмъ карнишомъ, дѣрвянное въ пунктирныхъ
 линияхъ, подѣ знаковъ: Церковь.

Виды проектированы:

Кварталамъ покрывтисъ свѣтло карнишомъ подѣ каменныи, а остальныи краскою подѣ дѣрвянныи
 казенныи, публичныи и сѣбитимскіи дома и прочіи стрѣныи. 1 Для присутственныхъ, ипотѣ.
 2 Вали и рѣва къ огражденію города.

На рисунке, написанном собственноручно
Ея Императорского Величества Императрицы:

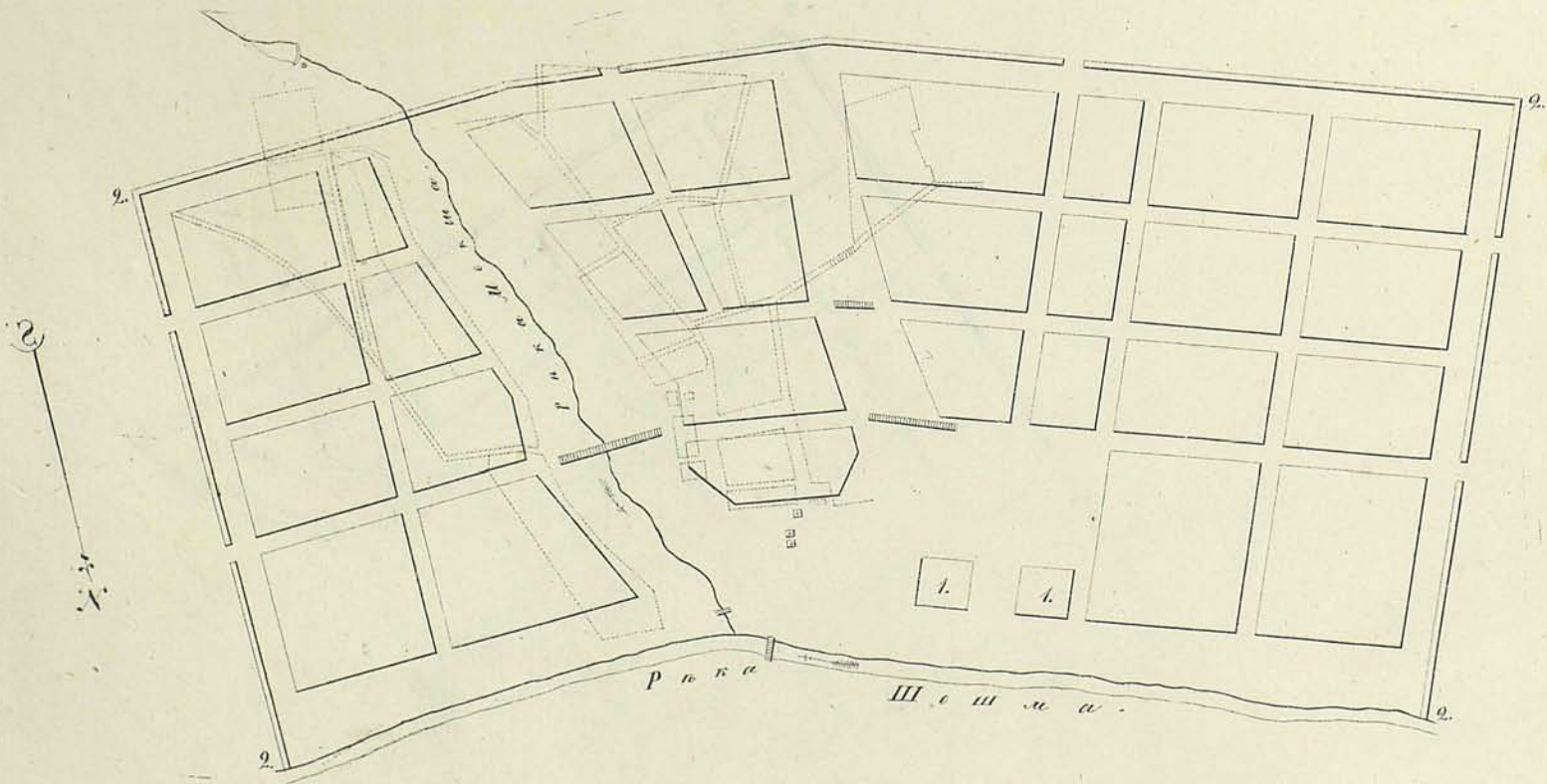
Екатерины II.

Великой Княгини Марии Павловны.

В Мемельском городе.

ПЛАНЪ Вятскаго Намѣстническаго Города МАЛМЫЖУ.

0 50 100 200 Саж.
Масштабъ 60. Аршинъ въ 100 Саж.



Изъясненіе

Состоитъ изъ мнѣхъ стрѣлокъ: іероглифы въ пунктирныхъ линияхъ подъ знаменъ
* Мерквы.

Внѣсь проектировано:

Кварталы, открытое солнце карнизы надъ каменныя, а желтого краскою надъ
серыхъ каменныхъ, пудрильныхъ и обывательскихъ дома и улицы стрѣлокъ.

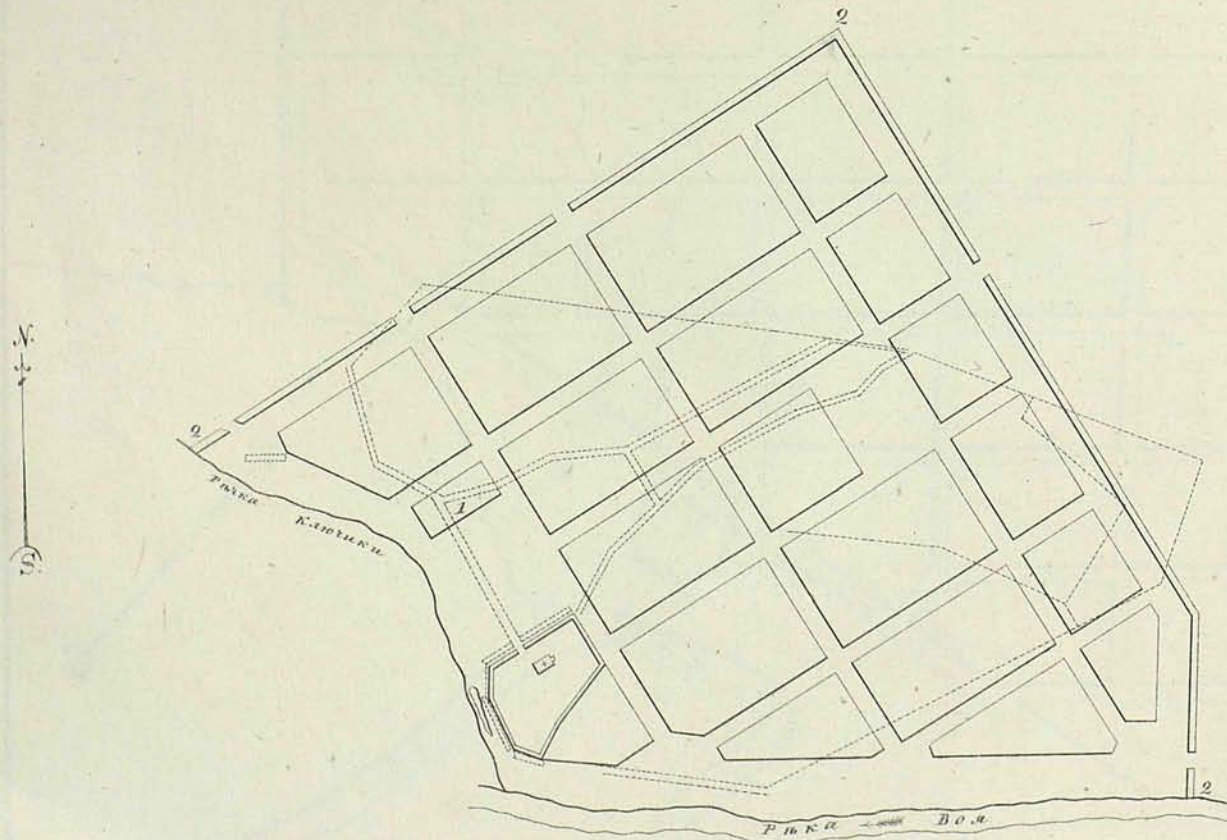
1. Для присутственныхъ мѣстъ. 2. Для и расъ, въ окрестностяхъ города.

На подлинномъ написано собственною
Ея Императорскаго Величества рукою:

Вотъ по сему.
Августа 13 дня 1784 года
въ Царскомъ Селѣ.

ПЛАНЪ Вятскаго Намѣстничества
ГОРОДУ ПОЛИНСКУ.

Масштабъ въ Арш. дюймѣхъ 100 (саженъ)



Къясненіе

Состолице поны строеніе: каменное покрывто тешно каминомъ, серебряное въ пурк-
тирнѣхъ мѣстѣхъ, поѣхъ знаменъ 4, приходская Церковь съ оградою.

Вновь пражектировано:

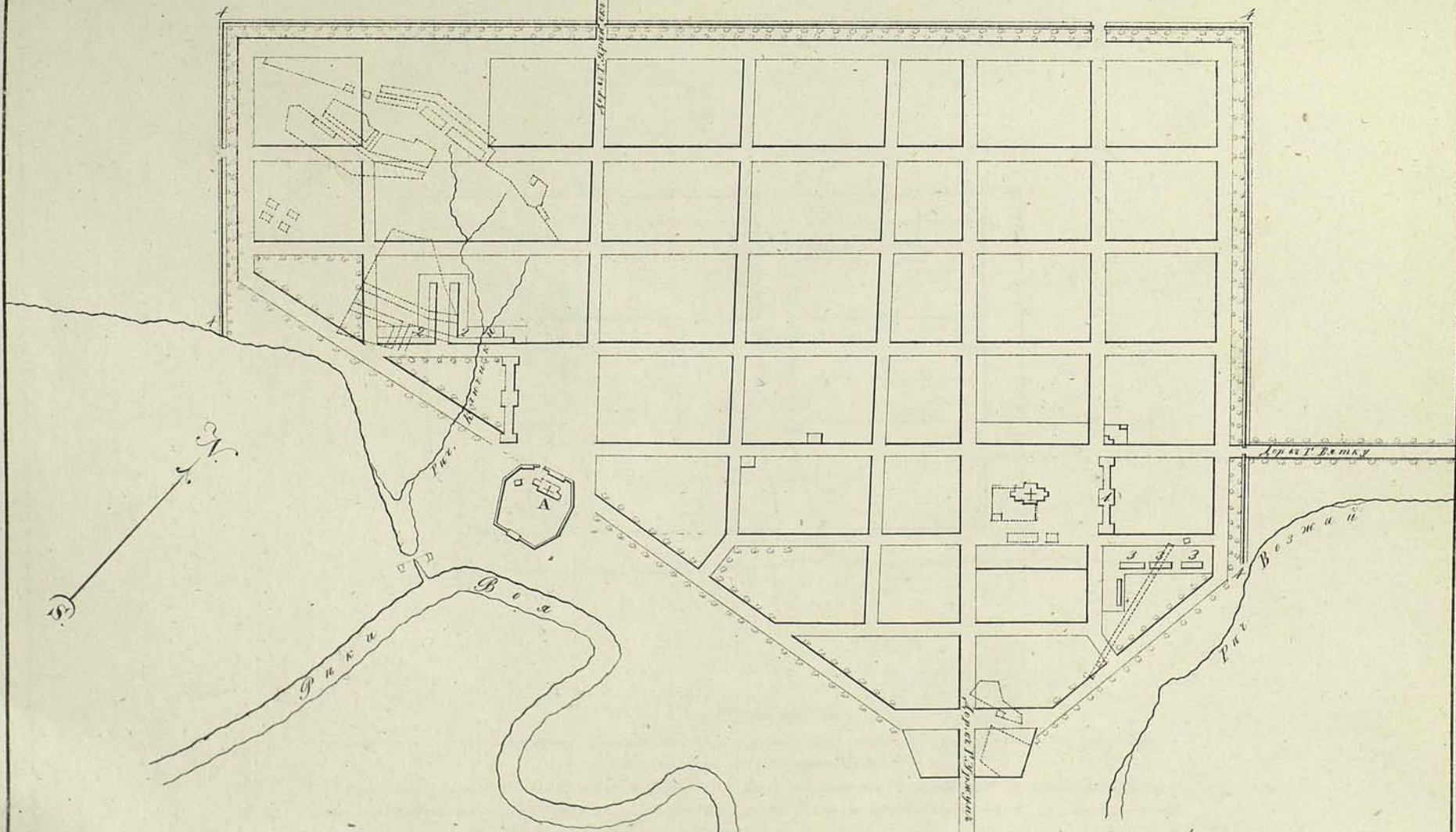
Кварталы покрывто свѣтло каминомъ поѣхъ каменные, а желтомъ краскомъ поѣхъ
серебряныя казенныя, публичныя и обывательскіе дома и прочія строенія. 1 Для
присутственнаго мѣста. 2 Валъ и ровъ къ ограниченію города.

63

На основании написанъ собственноручно
Его Императорскаго Высочества русскаго
Великаго Князя Александра
Иосифовича
Июня 11 дня 1821 года
Въ Царскомъ Селѣ.

ПЛАНЪ Вятской Губерніи Городу ПОЛИНСКУ.

Масштабъ в. Англии 100 сажень.



Объясненіе:

Состылаще линия стропилъ - каменное покрытие талие-карнизныхъ, деревянное въ пунктирныхъ линияхъ, - Подъ
знакомъ * церкви. А. Соборная церковь.

Виды пржезъ старовина:

Картаны покрытыя свѣтло-карнизныхъ подъ каменныя, а желтою краскою подъ деревянныя каменныя, публи-
чаны и Особотаскыя дома и прочія стропилъ. 1. Для Морговныхъ завокъ, 2. Для мясныхъ и рыбныхъ рядовъ,
3. Для Магазиновой, 4. Вѣтъ и ровъ къ огражденію города.

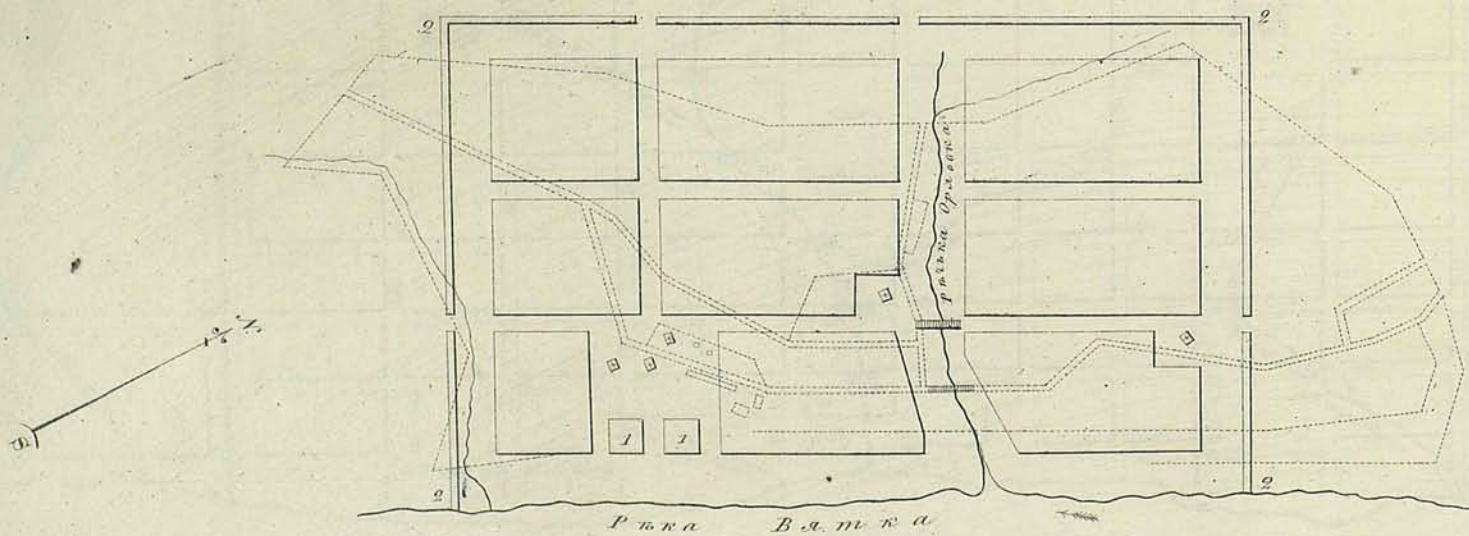
ПЛАНЪ Вятскаго Намѣстничества

ГОРОДУ ОРЛОВУ.

Масштабъ вѣдъ градуса 100 сажень.

На повелѣніи написанъ собственноручно
Ея Императорскаго Величества рукою:

Губернатора
Августа 13 іюля 1784 года
въ Царскоселѣ Сельѣ.



Иъясненіе

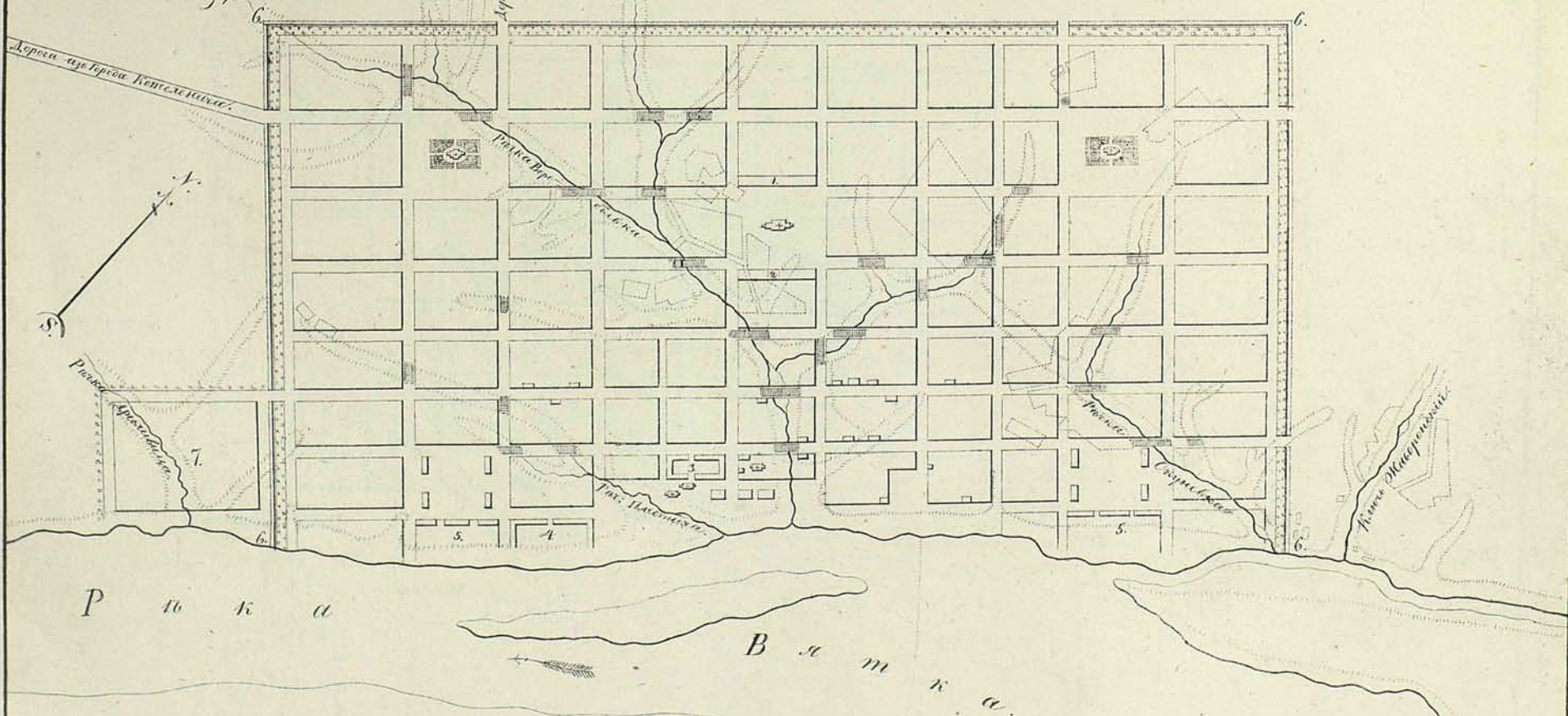
Состоитъ планъ строеніе: деревянное въ пунктирныхъ линияхъ, подъ знаками * Церква.
Вновь проектировано.

Кварталы, покрытые свѣтло карминнаго подъ каминныя, а желтого краскою подъ дере-
вянныя каменные, публичныя и обывательскія дома и прочія строенія. 1 Для присудъ-
ственныя земли. 2 Вали и ровъ по ограниченію города.

На подлинном написано собственноручно
Его Императорского Величества
Братом по сему
Александромъ.
Июня 10 дня 1821 года.
Во Царскомъ Селѣ.

ПЛАНЪ Вятской Губерніи ГОРОДУ ОРЛОВУ.

0 50 100 150 200
Масштабъ въ 1/200000
1 дюймъ = 200 саж.



Рыба

Вятка

Изъясненіе

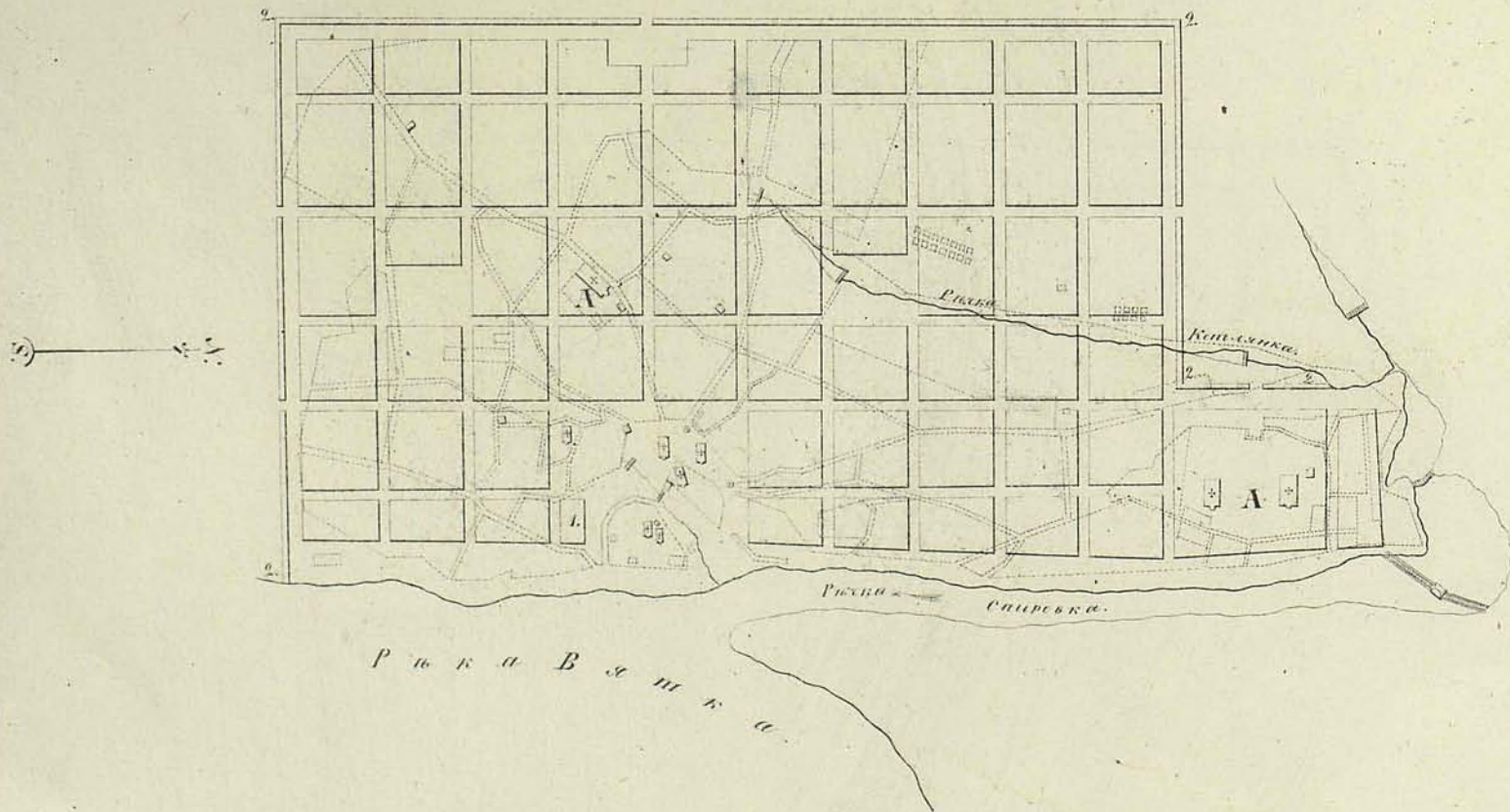
Состоитъ планъ стрѣны: обрѣданыя и притѣряныя участки, подъ зинкомъ: Черкви.
Всѣмъ проектировано:
Кварталы, покрытые свѣтло карминныя, и желтые краскою
подъ обрѣданыя казенныя, притѣряныя и собственныя дома, и протія стрѣны.
1 Для присутственныхъ местъ. 2 Для общественныхъ стрѣній. 3 Для торго-
выхъ лавокъ. 4 Для рыбныхъ и мясныхъ рядовъ. 5 Для магазиновъ. 6 Валъ
и рѣва къ огражденію города. 7 Для заводовъ. Всего по сему плану двѣ-
рсовъ 686.

Дорога изъ Губерніи Вятской

На, по, ширинѣ, и, по, глубинѣ, собственноручно
Ея Императорскаго Величества рисунокъ
Быть по сему
Августа 13-го 1780 года
въ Царскомъ Селѣ.

ПЛАНЪ Вятскаго Намѣстничества
Города СЛОБОДСКОМУ.

0 50 100 150
Масштабъ въ Аршинъ 120 частей



Изъясненіе

Состоятся пять улицъ: каменные покрыты тѣмъ же каменомъ, деревянные въ пунктирныхъ
линіяхъ по сѣмъ знакамъ: Церкви, А. Монастыря.

Всѣмъ проектированы:

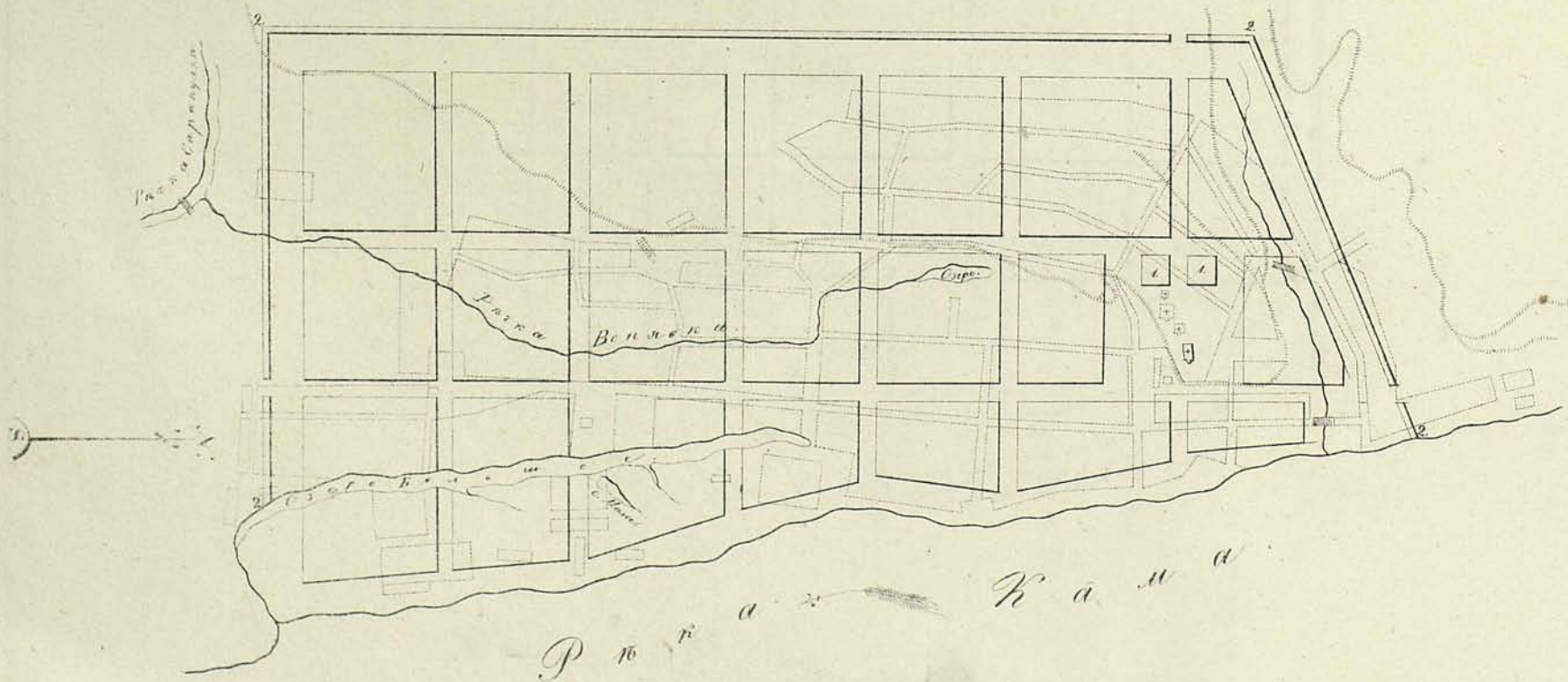
Деревяныя, покрытыя сѣнью каменнымъ по сѣмъ знакамъ, а желѣзные крышею по сѣмъ знакамъ
каменныя, тѣмъ же и сѣнью каменныя, и желѣзные крышею по сѣмъ знакамъ.

1 Для присутственныхъ мѣстъ.
2 Для и проч. казенныхъ зданій.

На великомъ писаномъ собственномъ
Ее Императорскаго Величества рукою.
Быть по сему.
Августа 13 дня 1784 года.
В Царскомъ Селе.

ПЛАНЪ Вятскаго Намѣстническаго
Города САРАИЯ.

Масштабъ 1:10000
100 Саженъ



Изъясненіе

Состоитъ планъ стрелниа дурманна въ пунктирныхъ линияхъ подѣ знаковъ: Черквы
внѣшъ, призматтировано.

Кварталы, покрытыя свѣтло карминномъ подѣ каминны, а желтою краскою
подѣ деревянныя казенныя, публичныя и обывательскія дома и проія стрелниа. Для
присутственнаго имѣть 2 Вала и рѣка пограниченія города.

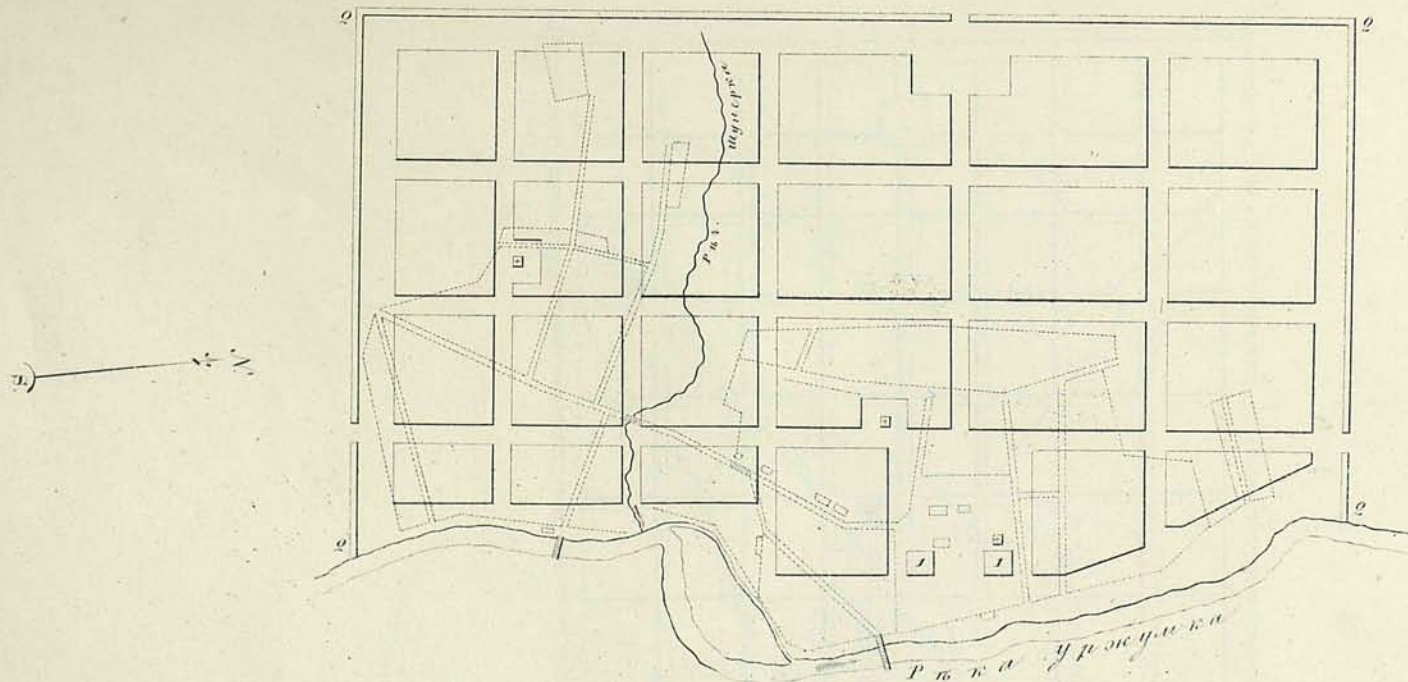
ПЛАНЪ Императорскаго Намѣстничества

ГОРОДА УРЖУМУ.

Масштабъ въ Арш. мѣрѣхъ 100 Саженъ.

На подлинномъ написано собственною
Свои Императорскаго Высочества рукою:

Быть по сему.
Августа 13 дня 1784 года
въ Царской Семлѣ.



Иъясненіе

Составяще линіи строеніе: каменное покрыто тесно жарниномъ, деревянное въ пунктир-
ныхъ линіяхъ, но въ знакахъ * Церкви.

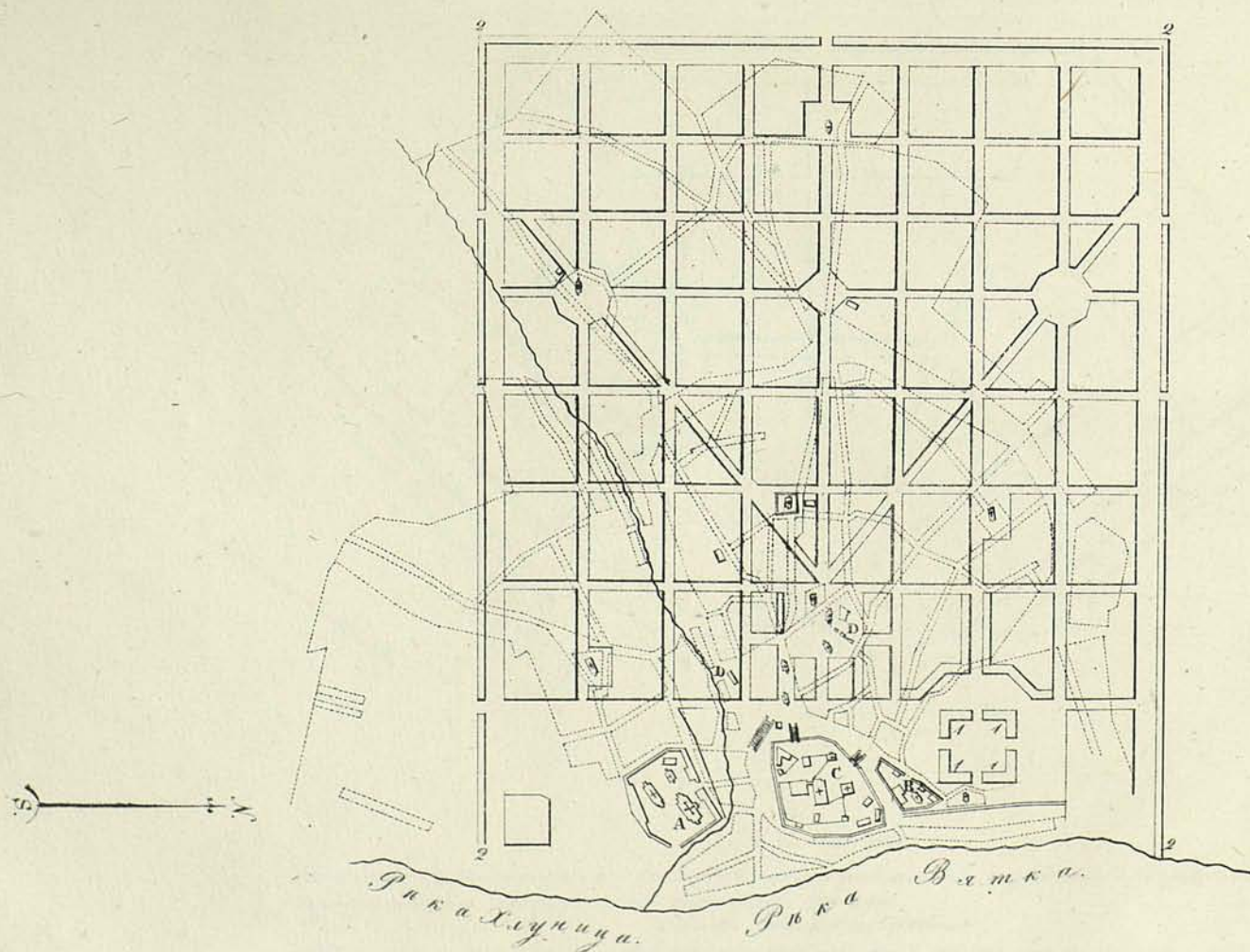
Вновь прожектировано:

Кварталы, покрыты тесно жарниномъ но въ каменныхъ, а остальныя краскою но въ
деревянныхъ казенныхъ, публичныхъ и собогательскихъ домахъ и прочихъ строеніяхъ. 1 Для
присутственныхъ мѣстъ. 2 Вала и ровъ къ огражденію города.

На планъ написанъ собственномъ
Его Императорскаго Высочества рукою
Генерала по плану
Августа 13 дня 1784 года.
Въ Царскомъ Селѣ.

ПЛАНЪ Вятскаго Намѣстничества
Городу ХЛЫНОВУ,
Назначаемому быти Губернскимъ Городомъ.

0 50 100 150 200
А. С. Д. М.
Масштабъ въ А. С. Д. М. 200 сажень.



Объясненіе:

Стены и планъ стѣнныя каменные, покрытыя тѣмъ-карниномъ, деревянные въ перспективѣхъ линияхъ. Мелкія знаки и кресты: церкви.
А Успенскій Трѣфаневъ муромскій монастырь, В. Преображенскій Успенскій монастырь, С Архирейская дача
D Каменная стѣна.

Всѣхъ проспектировано:

Кварталы покрытыя свѣтло-карниномъ подъ каменныя, а желтокъ краскою подъ деревянныя. Каменные Мусульманскіе и Воеводатаевскіе дома и прочія стѣнныя. 1. Для Преображенскихъ линий и прочаго каменнаго стѣнныя,
2. Вѣкъ и ровъ къ оградѣннѣмъ города.

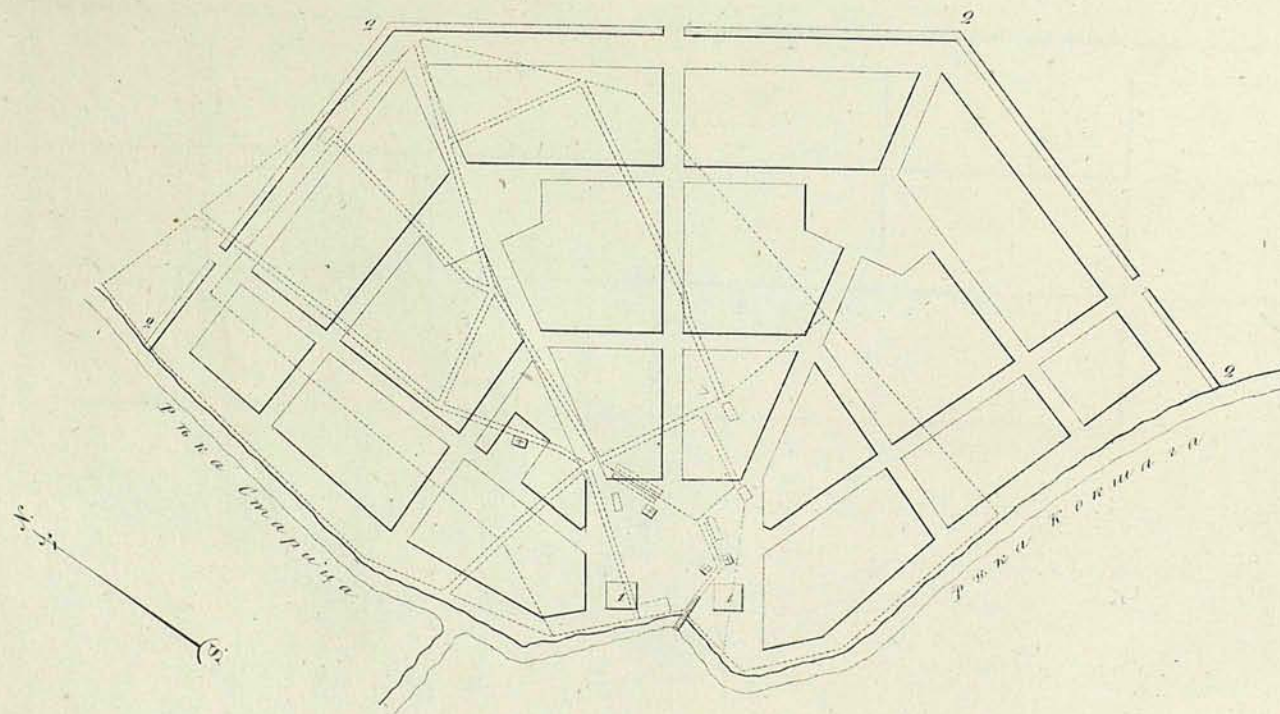
ПЛАНЪ Вятскаго Намѣстничества

ГОРОДА ПАРЕВОСАМЧУРСКУ.

Масштабъ вѣстовъ: градусъ 100 лине.

На подлинномъ написано собственноручно
Ея Императорскаго Величества рукою.

Было по селу
Новому 13 дня 1784 года
въ Муромскій полк.



Объясненіе

Состоящее нынѣ строеніе: каменное покрытое тесно карнизными, бревенчатыми въ
пухлячинею линиями, подъ знаменъ и церквей.

Вновь проектировано:

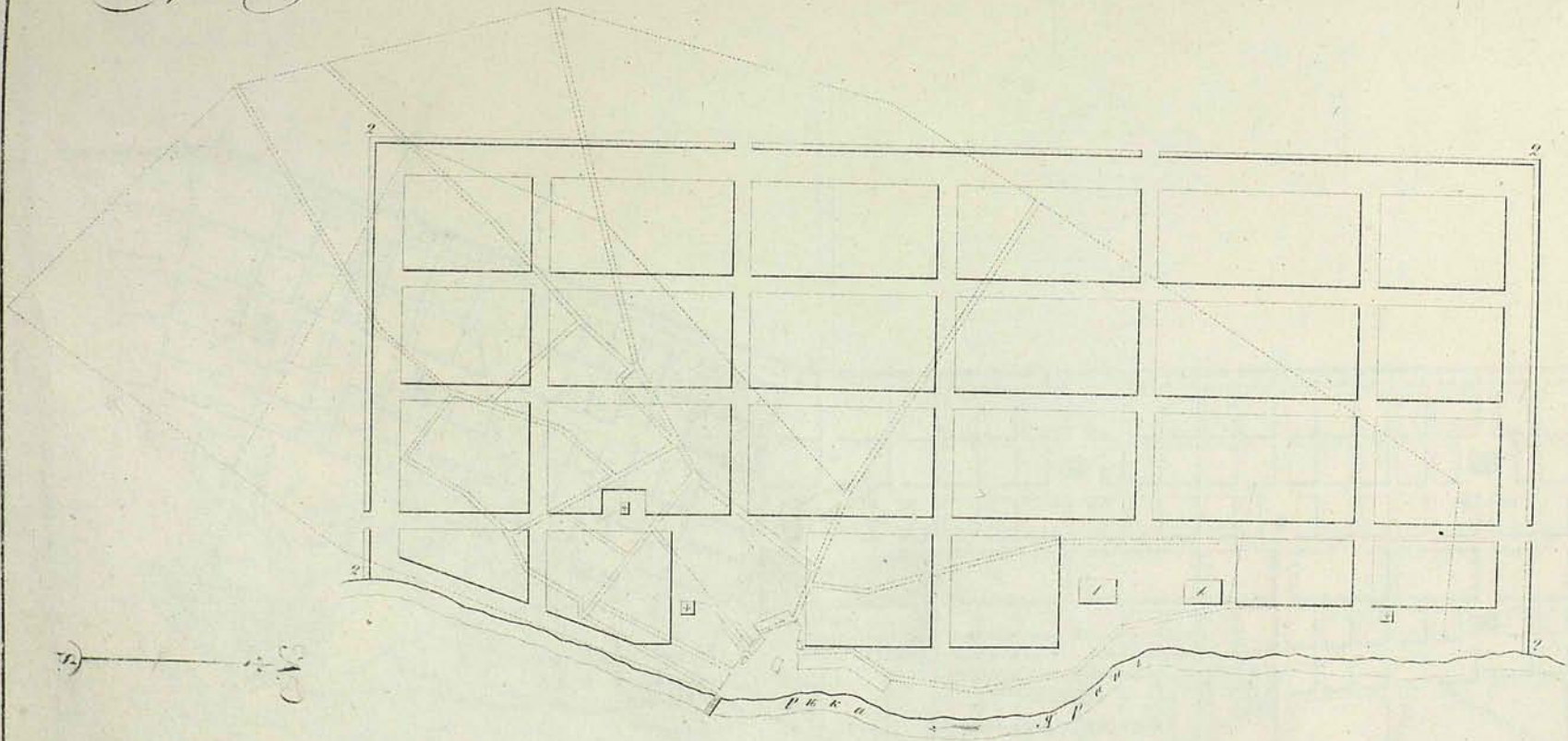
Кварталы, покрытые свѣтлы карнизными подъ каменныи, а жемчужныи
подъ бревенчатыи казенныи, пухлячинею и обывательскыи дома и улицы строеныи.

1 Для присутственнаго двора. 2 Валъ и ровъ къ окруженію города.

На основании планов составленных
 в Императорском Военном ведомстве
 в 1812 году
 в Москве (Лит.)

ПЛАНЪ Великаго Намѣстническаго
 Города ЯРАНСКАГО.

100 200 саж.
 Высоты и др. даны по плану.



Объясненіе.

1. Зданія, крѣпостныя стѣны - каменные, покрыты тѣсом - кирпичомъ, 2. стѣны и башни изъ кирпича, 3. стѣны изъ кирпича и дерева.

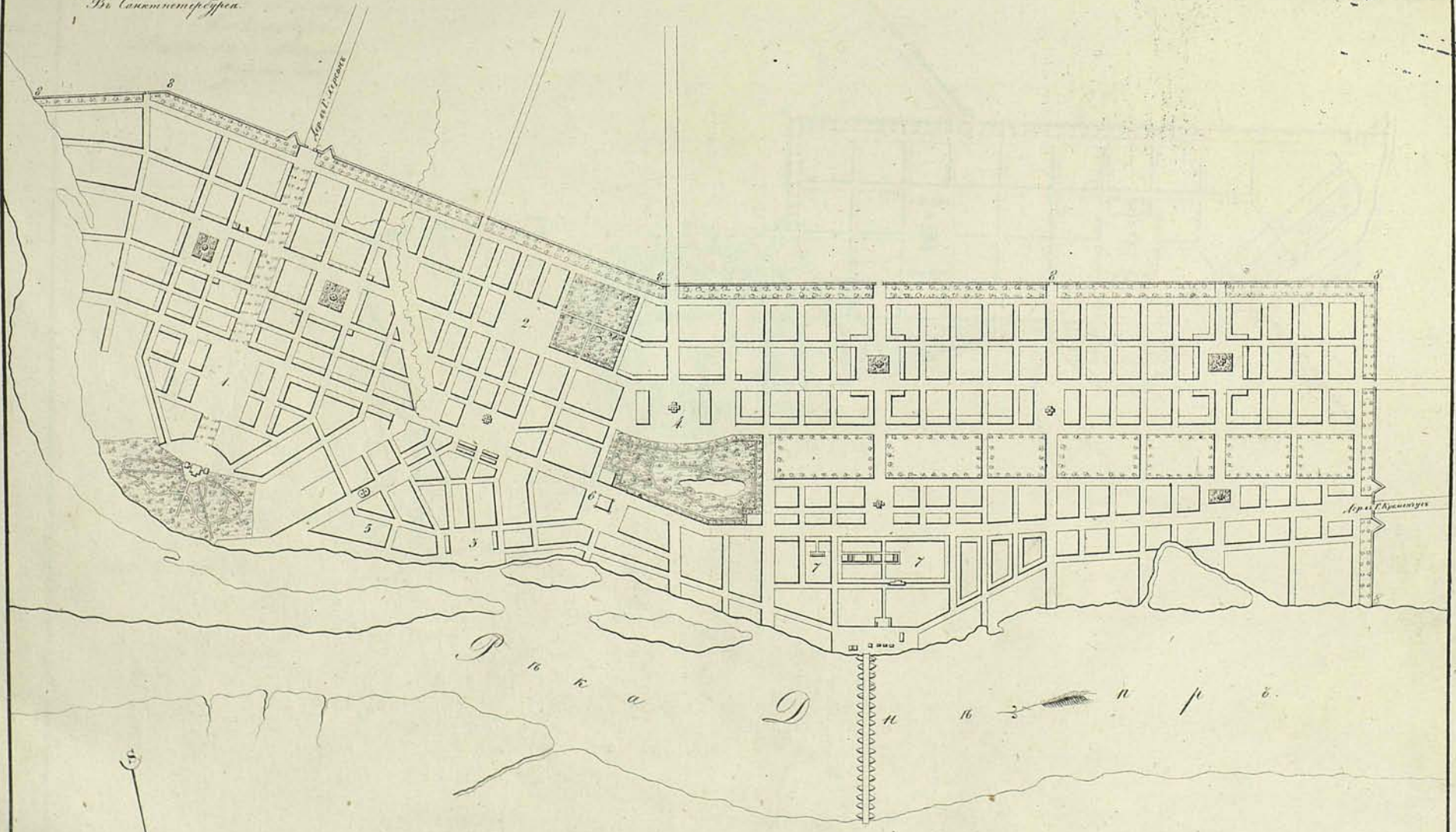
Виды проектирования

Крѣпостныя стѣны и башни - кирпичныя, и жѣлѣзныя, и жѣлѣзныя и каменные, 4. стѣны изъ кирпича, 5. стѣны изъ кирпича и дерева, 6. стѣны изъ кирпича и дерева, 7. стѣны изъ кирпича и дерева, 8. стѣны изъ кирпича и дерева.

На подлинномъ написанъ собственн
 Его Императорскаго Величества русска
 Вои по плану
 Ассекторъ
 Анны Дина 1817 года
 Въ Санктпетербурѣ

Планъ Губернскаго Городу ЕВАТЕРИНОСЛАВУ.

Масштабъ въ 1 дюймъ 450 сажень.



Иъясненіе:

Кварталы покрыты свѣтло-коричневая пѣса кирпичные, а жѣтосъ красенъ подъ червѣнныи каменныи, публ
 иныи и сѣвѣтѣльскіи дома и протія строения. 1. Сѣвѣрная площадь, 2. Сады, 3. Рыбная, 4. Меронова, 5. Вулица,
 6. Восточная, 7. Фабрика, 8. Вѣкъ и рева къ сѣвѣрнннмъ сороку. — Всего по плану плану сорокъ 1870.

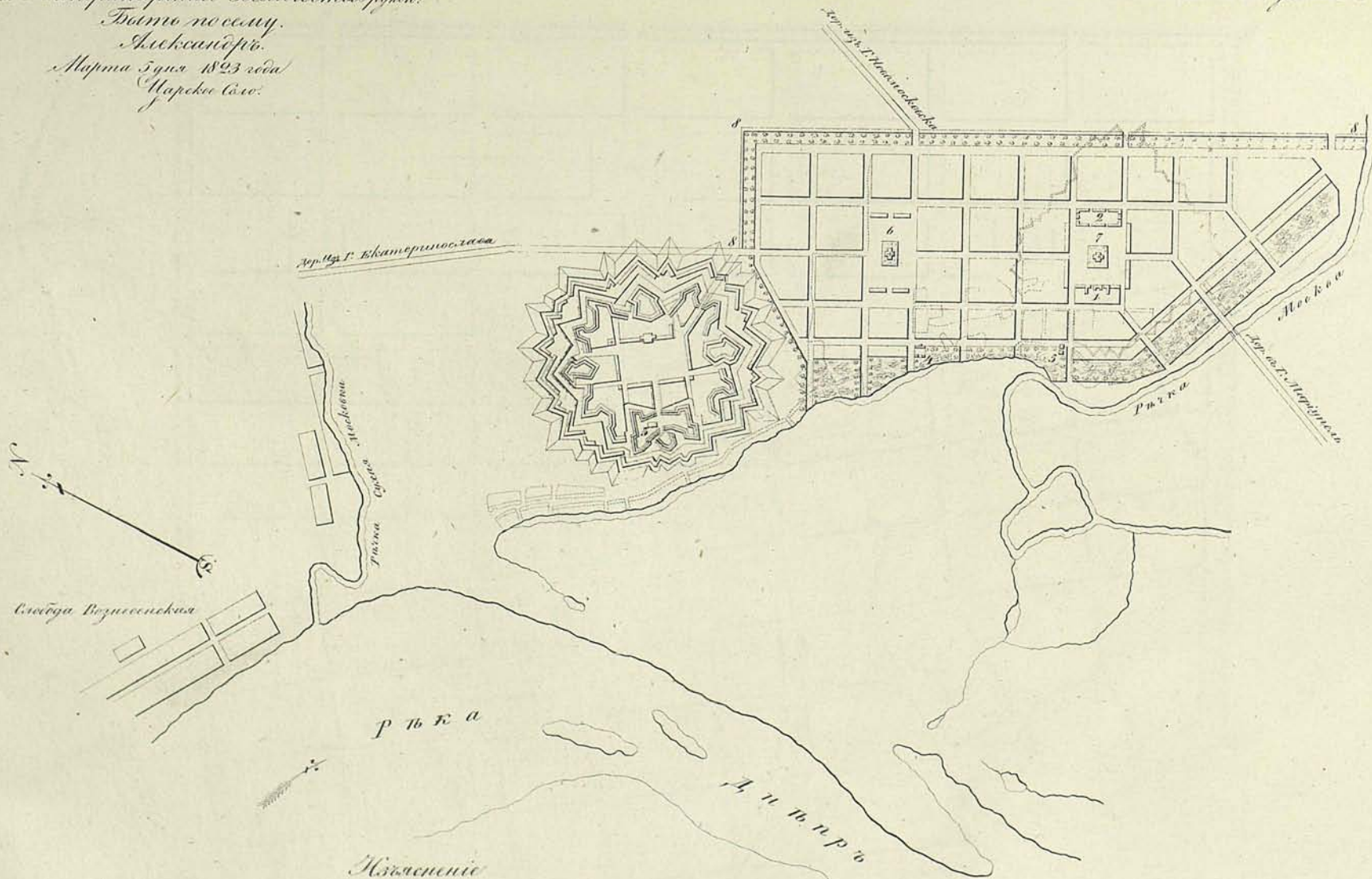
ПЛАНЪ Екатеринославской Губернии

ГОРОДУ АЛЕКСАНДРОВСКОМУ.

0 50 100 150 200 250 300 400
 Максимумъ въ двѣ милии. 500 (верст).

На планшетахъ написано собственною
 Его Императорскаго Величества рукою:

Дано по плану
 Александровск.
 Марта 5 дня 1823 года
 Марковъ Сол.



Объясненіе

Состоитъ нынѣ строеніе: деревянное въ пунктирныхъ линияхъ,
 подъ знаками: \dagger Церкви.

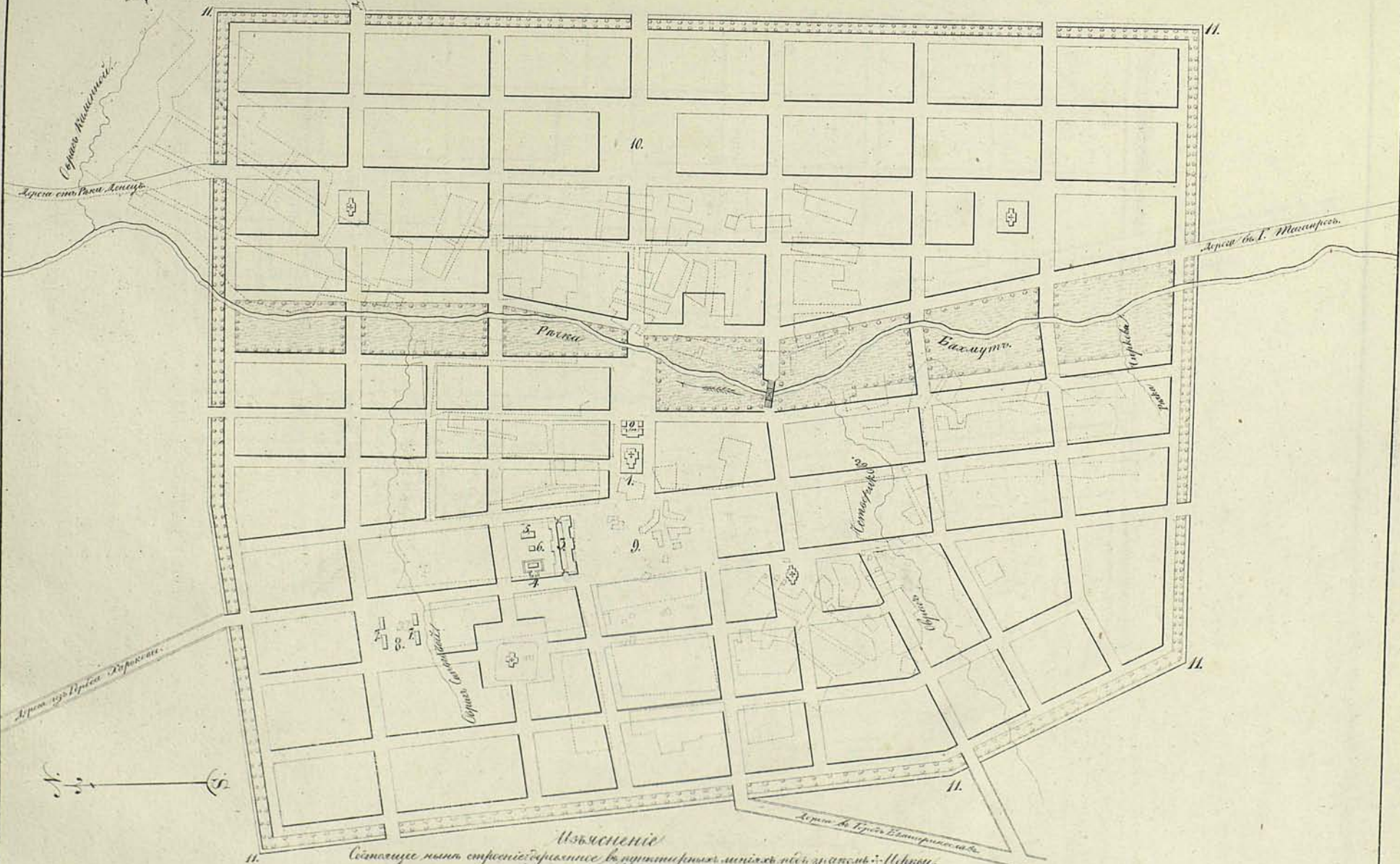
Видъ проектируемаго:

Кварталы покроются свѣтло-красными подъ каменными, а жактою
 краскою подъ деревянными каменными, публичными и обывательскими дома-
 ми и прочія строенія: 1. Для присутственныхъ мѣстъ. 2. Для сестиннаго
 двора. 3. Для прѣдѣлскаго магазина. 4. Для больницы. 5. Для фабрики.
 6. Для Арсенальной площади. 7. Для Соборной площади. 8. Для ирса
 къ огражденію города. Всего домовъ по плану 55.

Напоказание плановъ соборныхъ
 Его Императорскаго Величества рукою
 Батю, по плану
 Александра
 Мартынова года 1823 года
 в Царскомъ Селѣ.

ПЛАНЪ Екатеринославской Губерніи Города БАХМУТУ

Шкала
 Машинная в. А. в. дюймовъ 150 Кошеч. 0 300 Саж.



Иъясненіе

Сѣткою или стрѣною означены въ чертежахъ улицы, по которымъ въ Бахмутѣ

было предпринято:

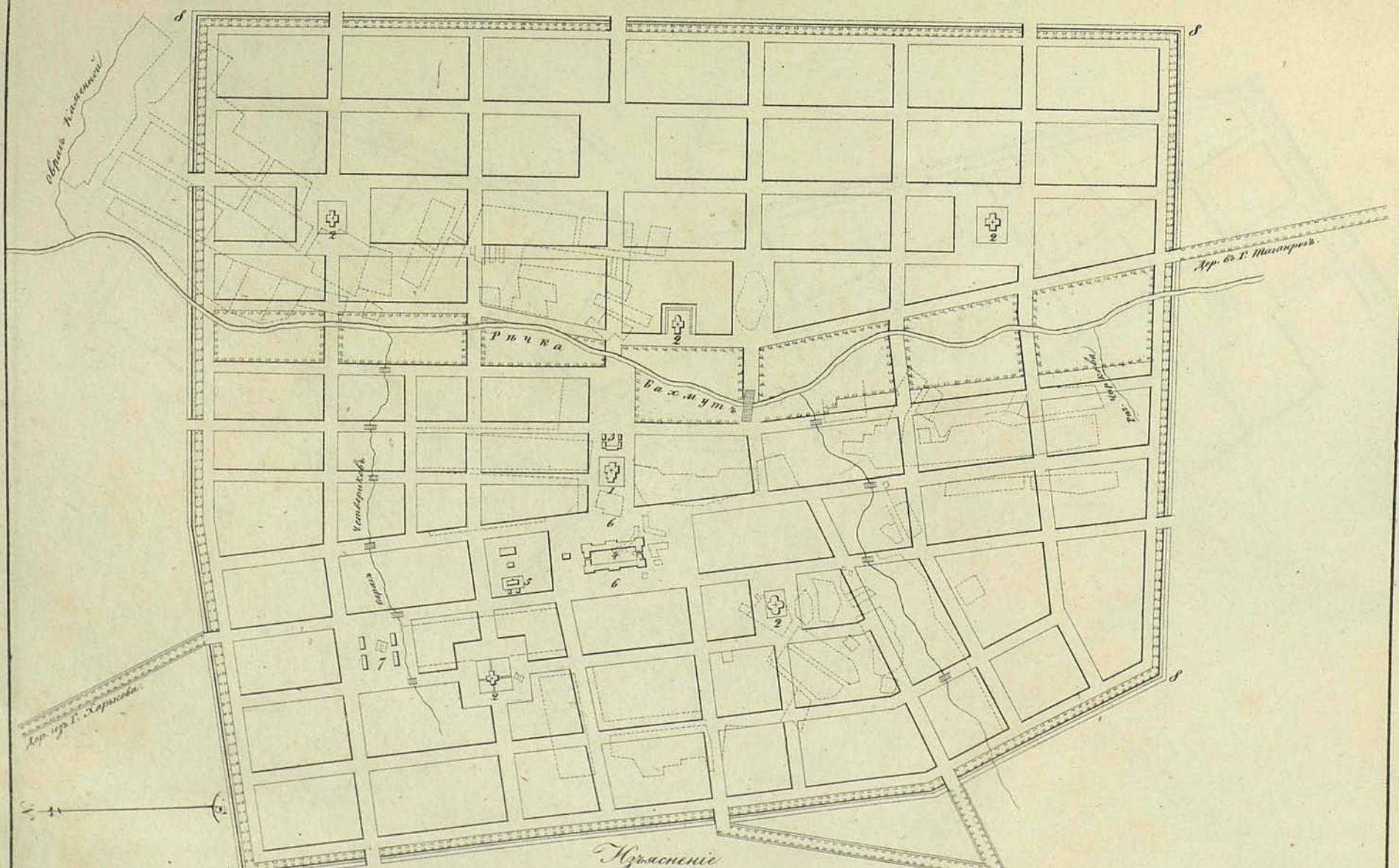
1. Кварталы, покрытые почти каменными, но не каменными, а все еще кирпичными, но не кирпичными, а каменными, кирпичными и деревянными домами и простирающимися: 1. Для Южной Церкви, 2. Для При-
 сутственнаго шеста, 3. Для Католическаго храма, 4. Для Троицкаго храма, 5. Для Троицкаго Храма
 в Давидовѣ, 6. Для церкви, 7. Для церкви, 8. Для Давидовыхъ мещадъ, 9. Для Троицкихъ мещадъ, 10.
 Для Южной мещадъ, 11. Валу прѣчь къ сѣверной части города. Все же число по плану № 55.

1823

На основании плана собственноручно
Его Императорского Величества графа
Витт посылу
Николай Р.
Полтора 1^{го} дня 1831^{го} года
в Москву.

ПЛАНЪ Екатеринославской Губерніи Городу БАХМУТУ.

Масштабъ въ Анг. дюймъ 150 (сант.)



Объясненіе

Состалаще ивныя строения: зрѣвнина въ пунктирныхъ линияхъ.
Вновь проспектировано:

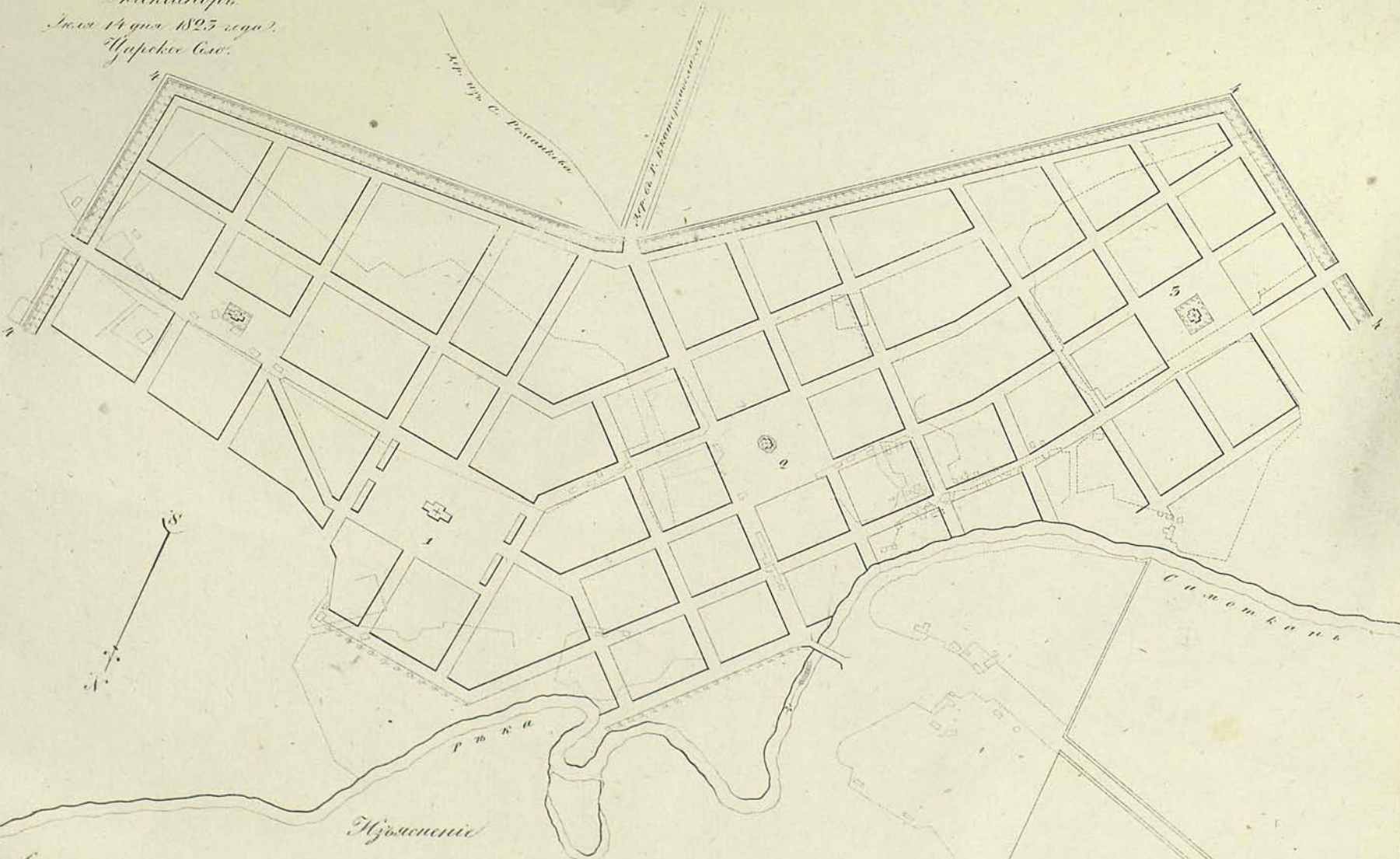
1. Для казеннаго казеннаго, публичнаго и обывательскаго дома и прогнъ строения. 2. Для приаждскихъ Церквей. 3. Для присутствіиной ивности. 4. Для гостиннаго двора. 5. Для торговли. 6. Для торговли мясцади. 7. Для гостиннаго мясцади. 8. Валъ и ровъ къ огражденію города.

207

На основании плана составленного
 Его Императорского Высочества полковника
 Г. Б. Полицейского.
 Лейтенанта.
 14 мая 1825 года.
 Царского Величества.

ПЛАНЪ Санкт-Петербургской Губернии
 ГОРОДУ ВЕРХНЕ-ДНЬПРОВСКУ.

Масштабъ 1:150000

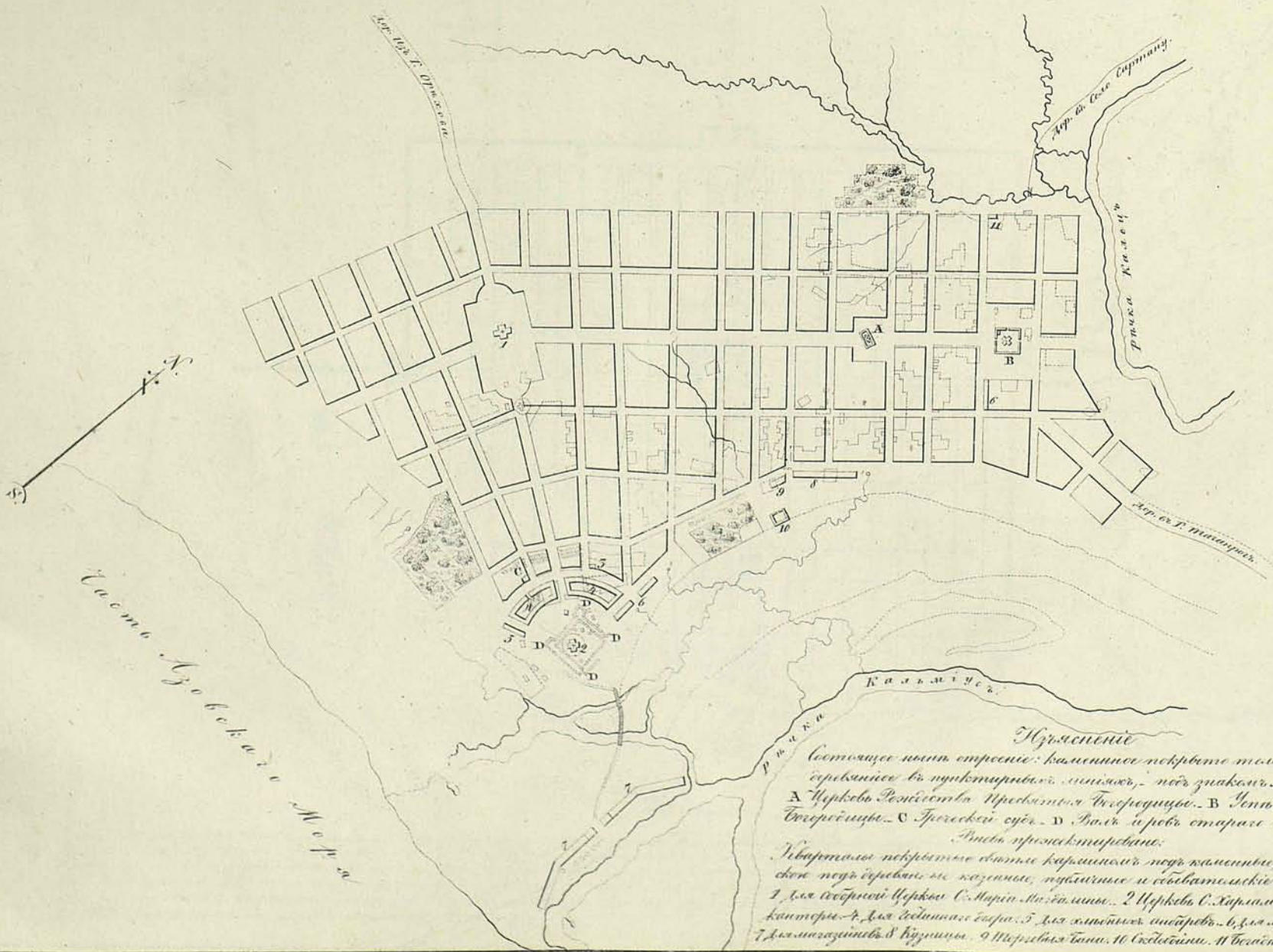
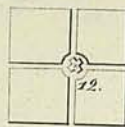


Составлено по плану составленному в пунктирномъ виде, по знакамъ Мерквля.
 Видъ перспективный.
 Здания покрывающія свѣтлою карнизною крышею, и остальныя краскою по
 разнаго цвета, выделаны и обитательскія дома и прочие строения.
 1. Главная площадь. 2. Вторая площадь. 3. Приходская площадь.
 4. Водяной ровъ по окружности города. Все двѣсти по плану 437.

На почини и нарисовано собственноручно
Его Императорскаго Величества
Генерал-полковника
Александра
Маия 11 дня 1811 года
в Петербурге.

ПЛАНЪ Екатеринославской Губерніи
ГОРОДУ МАРИУПОЛЮ.

0 50 100 150 200 250 300
Масштабъ въ Арш. числехъ 250 Саженъ.

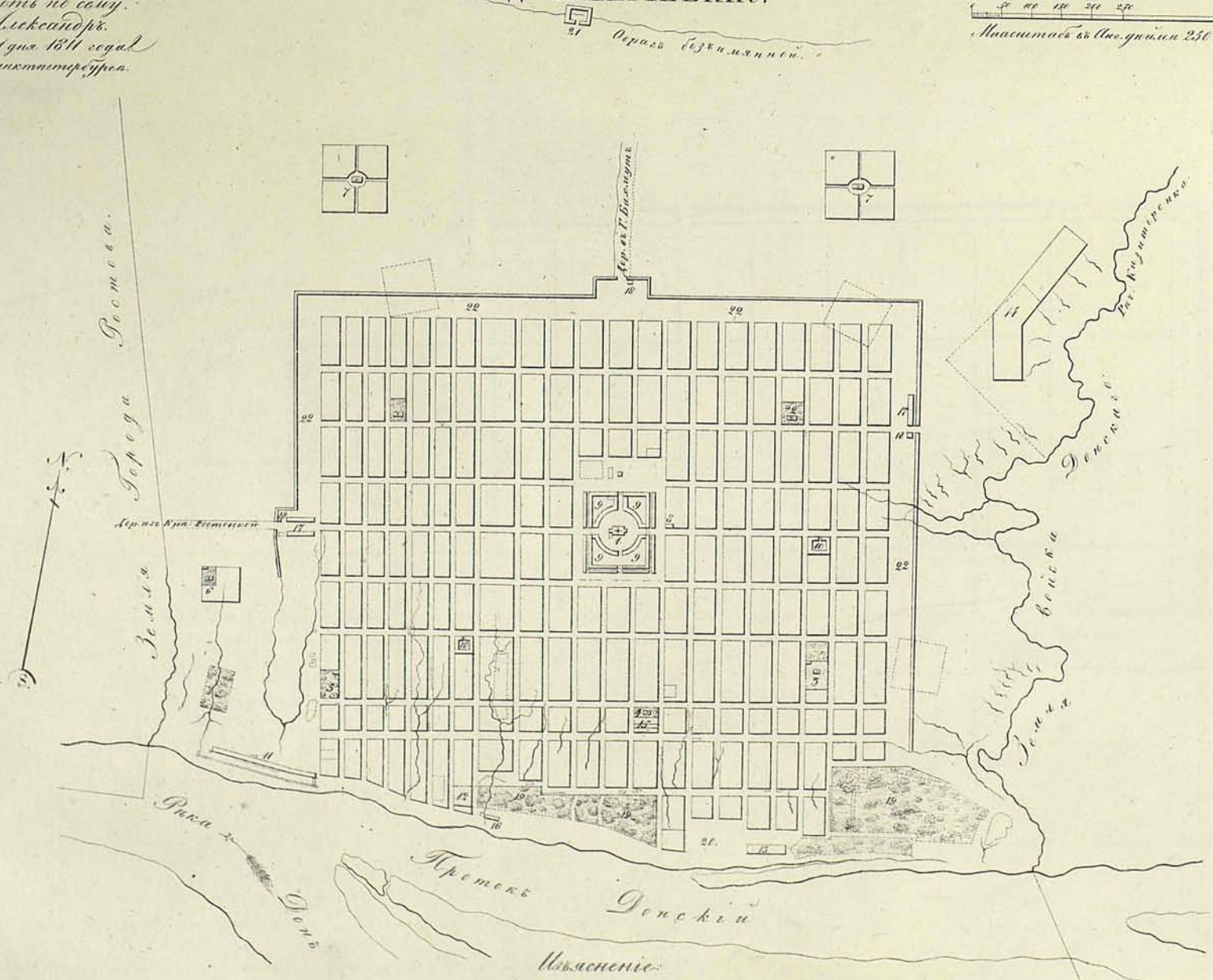


Изъясненіе
Состоитъ изъ двѣхъ частей: каменная покрывае тоише каменную
сербскую въ пунктирныхъ линияхъ, — подъ знаками 4, 7, 8, 9, 10, 11, 12.
А Церковь Рождества Пресвятыя Богородицы. В Зенитная Пресвятыя
Богородицы. С Фресковскій суев. D Водяной створы Петропавловскіи
Пункты привокитированы.
Каменистая покрывае тоише каменную, а каменную крас-
ную подъ сербскою и каменную, каменную и каменную тоише и при створы
1 Для соборной Церкви С. Маріи Магдалины. 2 Церковь С. Харитины. 3 Для пестрой
каменны. 4 Для каменнаго суева. 5 Для каменнаго суева. 6 Для каменнаго суева.
7 Для каменнаго суева. 8 Кирова. 9 Меркельскій суев. 10 Сербскій суев. 11 Бесѣдница. 12 Кирова.

На подлинномъ написанъ собственноручно
Ее Императорскаго Величества рукою
Възлюбленнаго сына
Александръ
Мая 11 дня 1811 года
Во Санктпетербургѣ.

ПЛАНЪ Екатеринославской Губерніи ГОРОДА НАХИЧЕВАНУ.

Масштабъ въ Англическихъ 250 сажень.

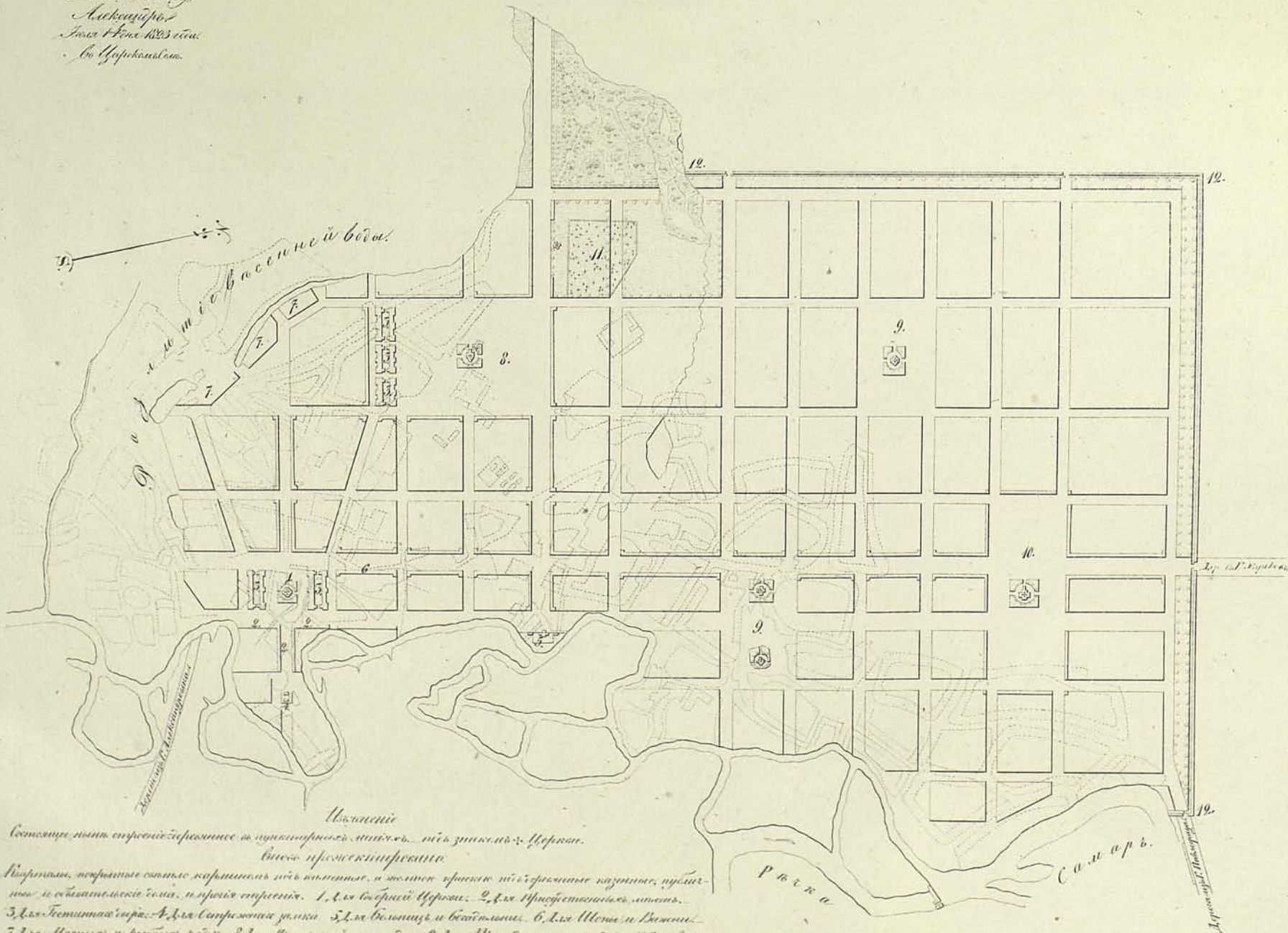


Кирпичныя постройки свѣтло-коричневый коверъ каменные, и желтою краскою подъ деревянные лажаны, публичныя и частныя улицы и прогала строченыя.
 1. Для северной церкви св. Тригора великаго, 2. Для церкви безземельнаго Троицкаго, 3. Для церкви св. мученика Фредера, 4. Для церкви успенія Пресвѣтой Богородицы, 5. Для церкви Николая чудотворца, 6. Для церкви Тригора великаго, 7. Для церкви предположеннаго на кладбищахъ, 8. Для Строговаго Императора, 9. Для почтового двора, 10. Для казеннаго завода, 11. Для собственныхъ на судахъ мануфактуръ, 12. Для водочнаго завода, 13. Для казеннаго завода, 14. Для купеческаго завода, 15. Для сахарнаго, 16. Для шерстяныхъ ситъ, 17. Для курницъ, 18. Для караульнаго, 19. Для сараевъ турецкихъ дровъ, 20. Для лѣсной пещурга, 21. Для скотобойни, 22. Барьеръ.

ПЛАНЪ Екатеринославской Губерніи
Города НОВОМОСКОВСКУ.

Шкала 1 Верст
Масштабъ 1:50000

На обозначеніяхъ означены собственныя
Ее Императорскаго Величества руины:
• Битвы по осадѣ,
• Асканиады,
• Грота и Фонтанъ въ саду,
• въ Черкаскомъ.

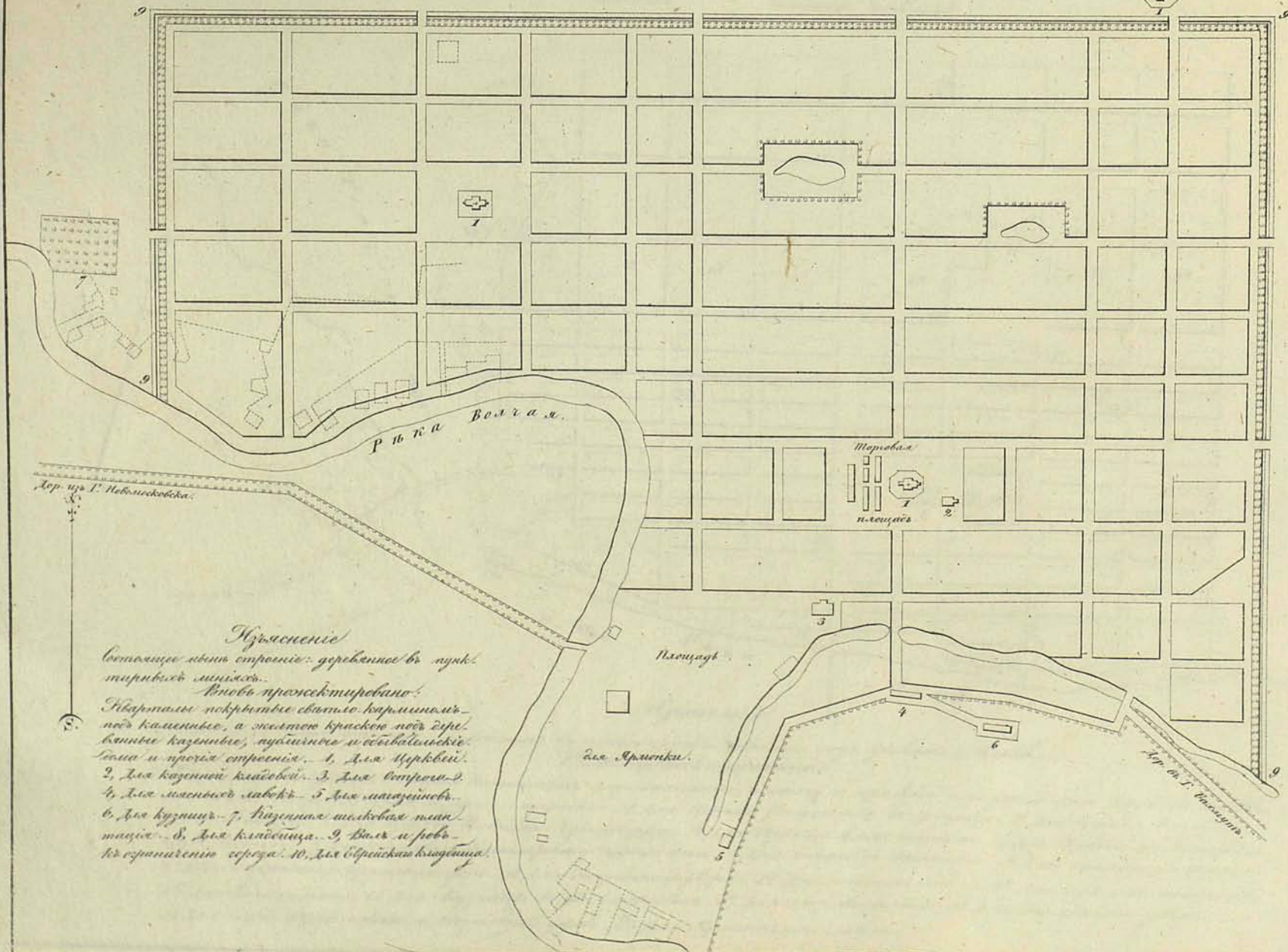


Вотсаице мѣста старинныя и новыя, и въ зимн. и въ Черкасскіе
вѣснѣ, прѣдѣлѣхъ и вѣснѣхъ.
Вотсаице мѣста старинныя и новыя, и въ зимн. и въ Черкасскіе
вѣснѣ, прѣдѣлѣхъ и вѣснѣхъ.
1. Для соборной Церкви. 2. Для Приобретеннаго мѣста.
3. Для Божьей воли. 4. Для Свѣтлаго мѣста. 5. Для Великаго и Божьего мѣста. 6. Для Монаха и Вѣснѣхъ.
7. Для Монаха и рѣдкихъ рѣдкихъ. 8. Для Приобретеннаго мѣста. 9. Для Приобретеннаго мѣста. 10. Для Монаха
и древней мѣста. 11. Для Вѣснѣхъ. 12. Для и рѣдкихъ мѣстахъ. И всѣхъ мѣстахъ и плану 7-46.

На основании написанного собственноручно
Его Императорского Величества рукою:
Великого князя
Николая.
Въ 31^ю дня 1831^{го} года.
въ Царской Канцелярии.

ПЛАНЪ Екатеринославской Губерніи Городу ПАВЛОГРАДУ.

Масштабъ въ Фу. равный 150 Само.



Объясненіе

Всѣмъ зданіямъ строеніе: деревянное въ пунѣ,
мурованое кирпичомъ.

Вновь проектированы:

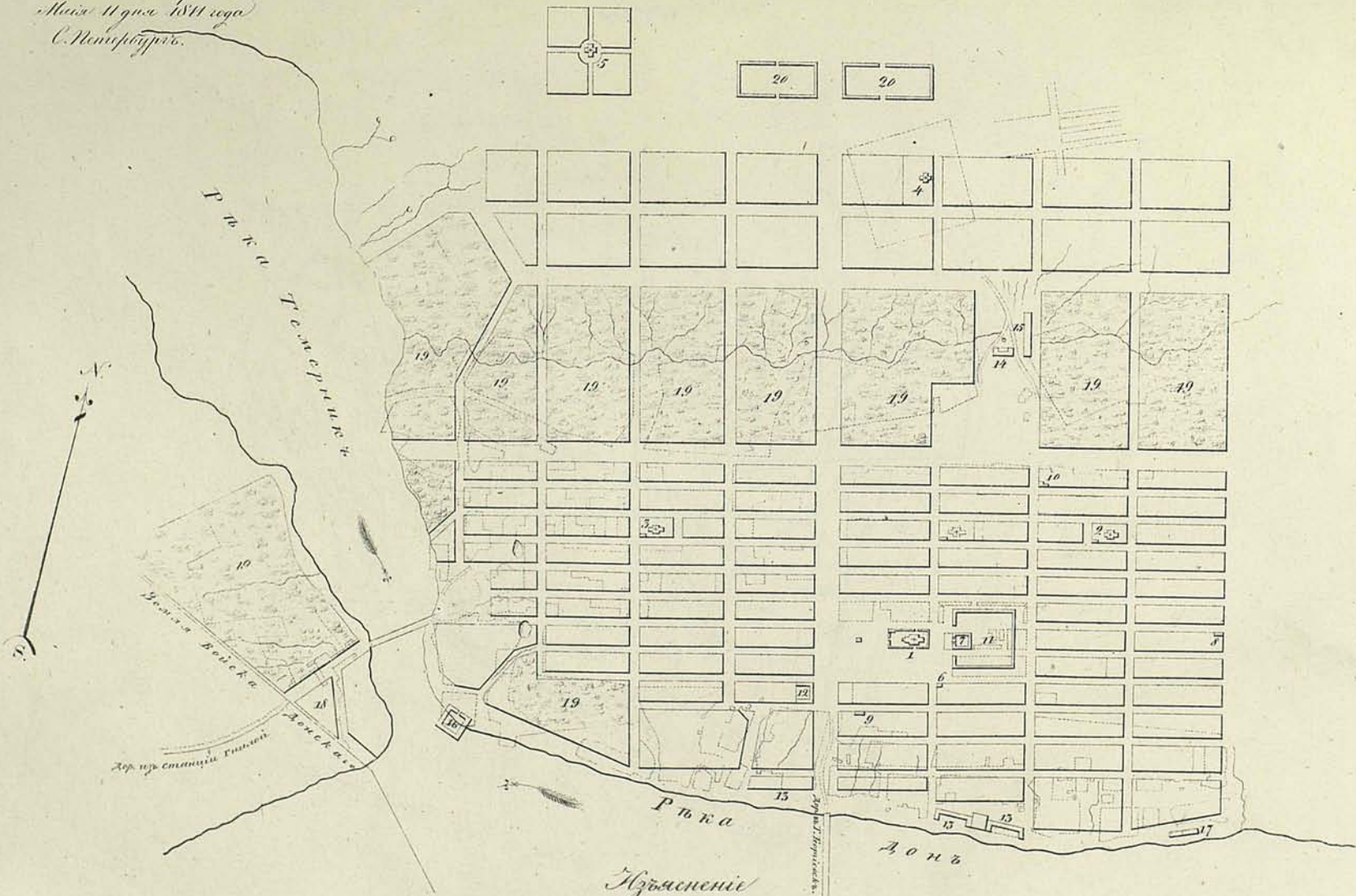
Кварталы покрытые свинцою, каменною и
подъ каменное, а мостовыя краскою подъ дѣр.
Канальныя каменные, чугунныя и сѣвильныя
каналы и прочія строенія. 1. Для Церкви.
2. Для казенной канцелярціи. 3. Для вѣнцовъ.
4. Для казенной канцелярціи. 5. Для канцелярціи.
6. Для кузницы. 7. Для жилищъ мѣстныхъ мѣст-
ныхъ. 8. Для канцелярціи. 9. Каналъ и ровъ
къ огражденію города. 10. Для еврейской кладбища.

На основании плана и чертежей
Его Императорского Величества архитектора:

Восток по плану
Александра
Мая 11 числа 1844 года
С. Петербурга.

ПЛАНЪ Екатеринославской Губерніи
Городу РОСТОВУ.

0 50 100 150 200
Максимальный масштаб 1:50 (линейный).



Объясненіе

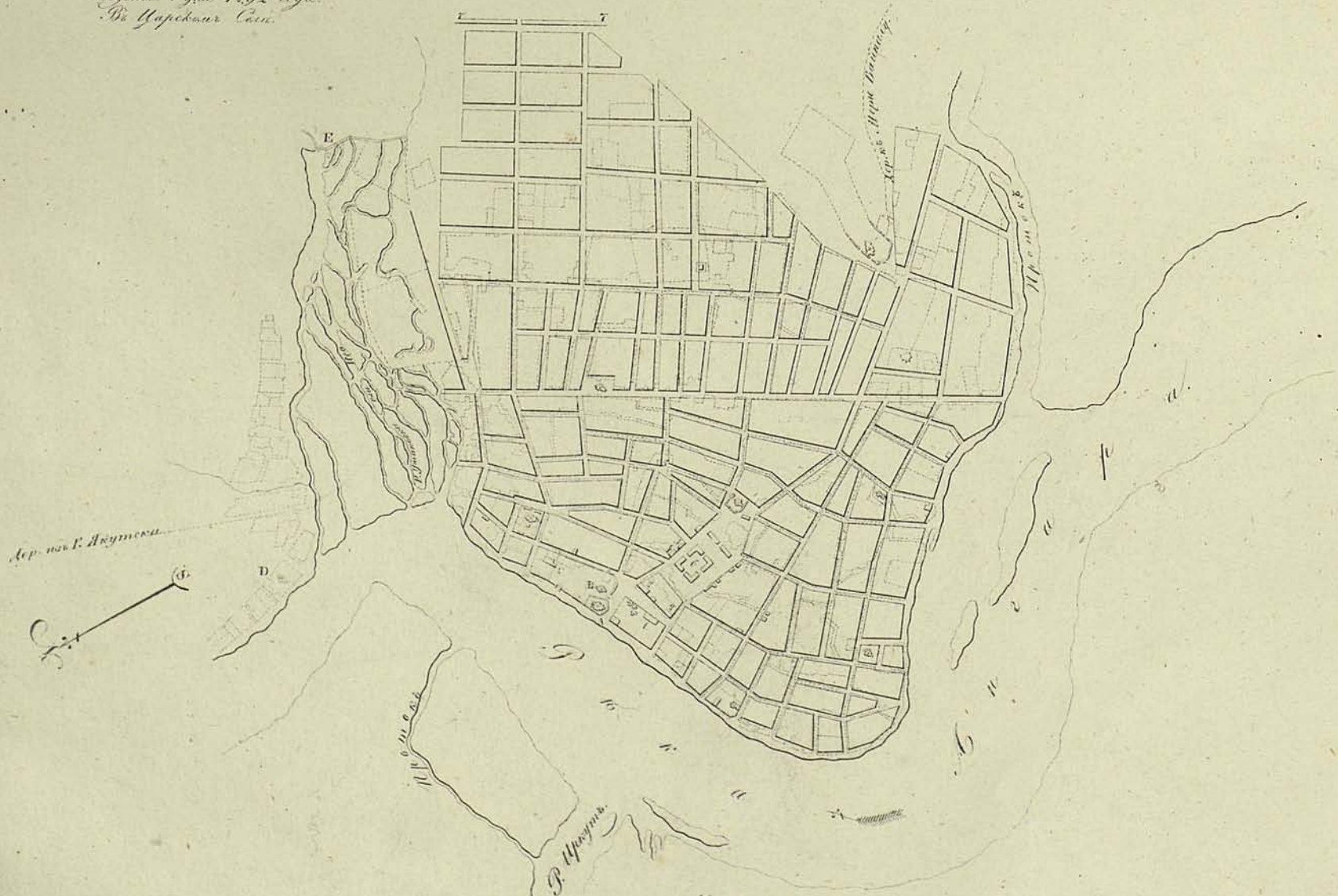
Состязаніе и имя строеніе - обозначено въ пунктирныхъ линияхъ, погѣ знаками: + Церкви.
Вновь проектированное

Квартала покрываема свѣтло кирпичными погѣ каминные, а желѣзные красные погѣ деревянные казенные, публичныя и частныя дома и прогѣя строенія. 1. Для Церкви Рождества Богородицы. 2. Для Церкви Козьмодемьянскія Матери. 3. Для Церкви Николая Чудотворца. 4. Для Церкви во имя Святыхъ. 5. Для Церкви на кладбищѣ. 6. Для Памятника. 7. Для городского Магистрата съ лавками. 8. Для портнягой Кашторовъ. 9. Для приходского училища. 10. Для Сахарнаго рекрутскаго депо. 11. Для Гостиннаго двора. 12. Для мясныхъ лавокъ. 13. Для садовыхъ магазиновъ. 14. Для Бюро депо. 15. Для Кузница. 16. Для Скотобойни. 17. Для торговляхъ сѣнь. 18. Для кирпичныхъ заводовъ. 19. Для садовъ фруктовыхъ и тѣловыхъ деревъ. 20. Для Арсенальныхъ лавокъ.

На порциональъ написанъ собственноручно
 Ся Императорскаго Высочества рукою
 Творено по плану
 Августя 4 дня 1792 года
 Въ Царской Сибир.

ПЛАНЪ Губернскаго Города
 ИРКУТСКЪ.

Масштабъ въ 100 сажень.



Изъясненіе:

Состоятъ или строятся каменные покрыты темно-карипаломъ, удерживающае въ пунктирныхъ линияхъ, подъ значеніемъ * иркен.
 А. Северная иркенъ, В. Архипрейской улицы, С. Свирской, Д. Троицкой дачи и Монастырь, Е. Миссияны.

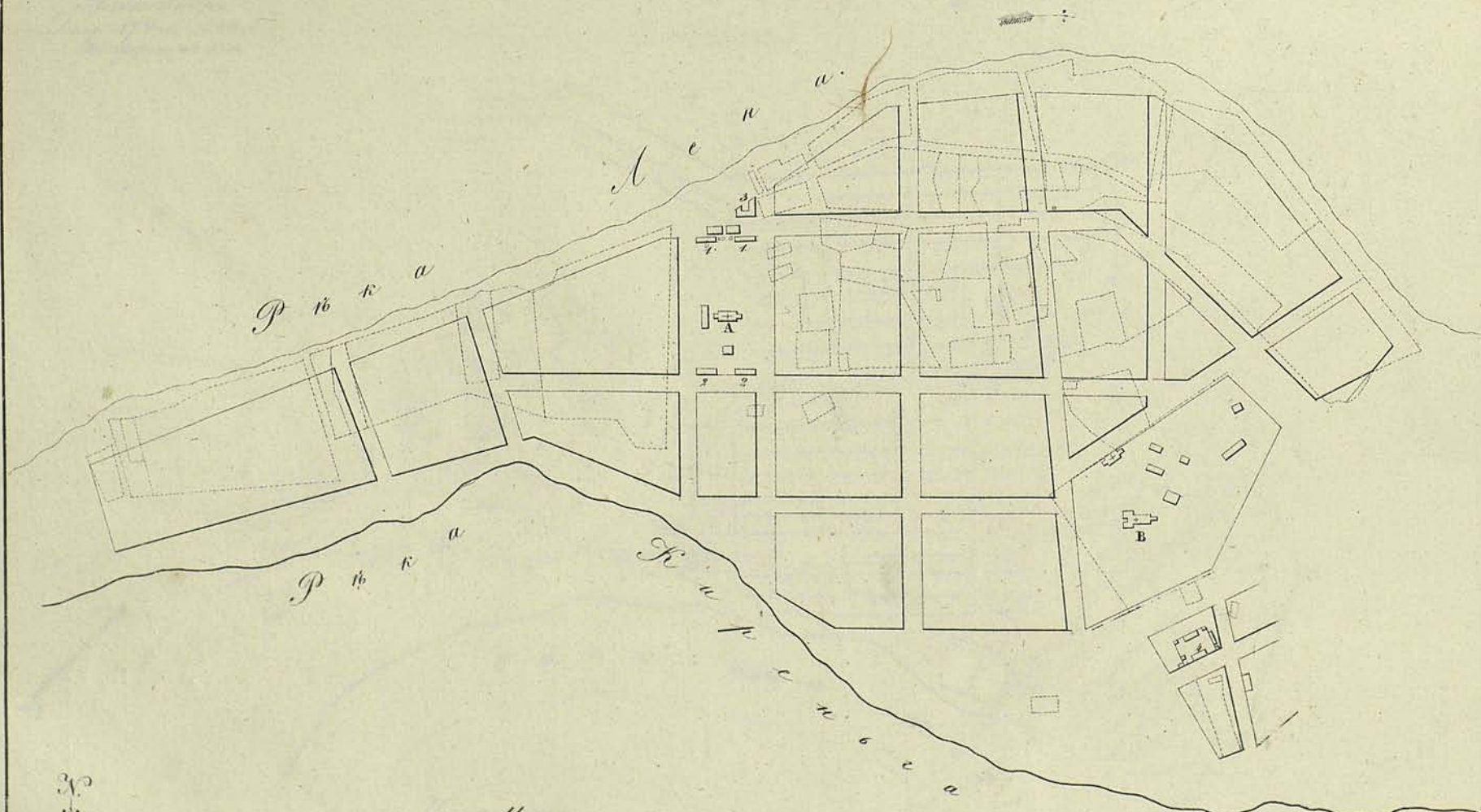
Своимъ образомъ означено:

Кирпичами покрываетъ свѣтло-карипаломъ, подъ каменными, а желтой краской подъ черными каменными, публичными и вѣдомств-
 скіе дома и прочие строения. 1. Для Монашескаго дома, 2. Для Придворнаго ипотечнаго, 3. Для Губернскаго дома,
 4. Для Визы, 5. Губернаторскаго дома, 6. Для Ураваго мѣстнаго и помѣщенія Городничаго, 7. Для вѣдомствнаго двора, 8. Для
 и ровъ въ ограниченіи берега.

На машинномъ написанъ собственноручно
Его Императорскаго Величества *рукою*
Великаго Князя
Александра.
Года 10 мая 1821 года.
Въ Царскомъ Селѣ.

ПЛАНЪ Иркутской Губерніи
Городу БИРЕНСКУ.

0 10 20 30 40 50 100 200 Сажень
Масштабъ въ Саженяхъ 100



Изъясненіе:

Составленъ новый строгій планъ - деревянный въ пунктирныхъ линияхъ, - подъ знаками ✕ церкви.
А. Северная церковь. В. Монастырь.

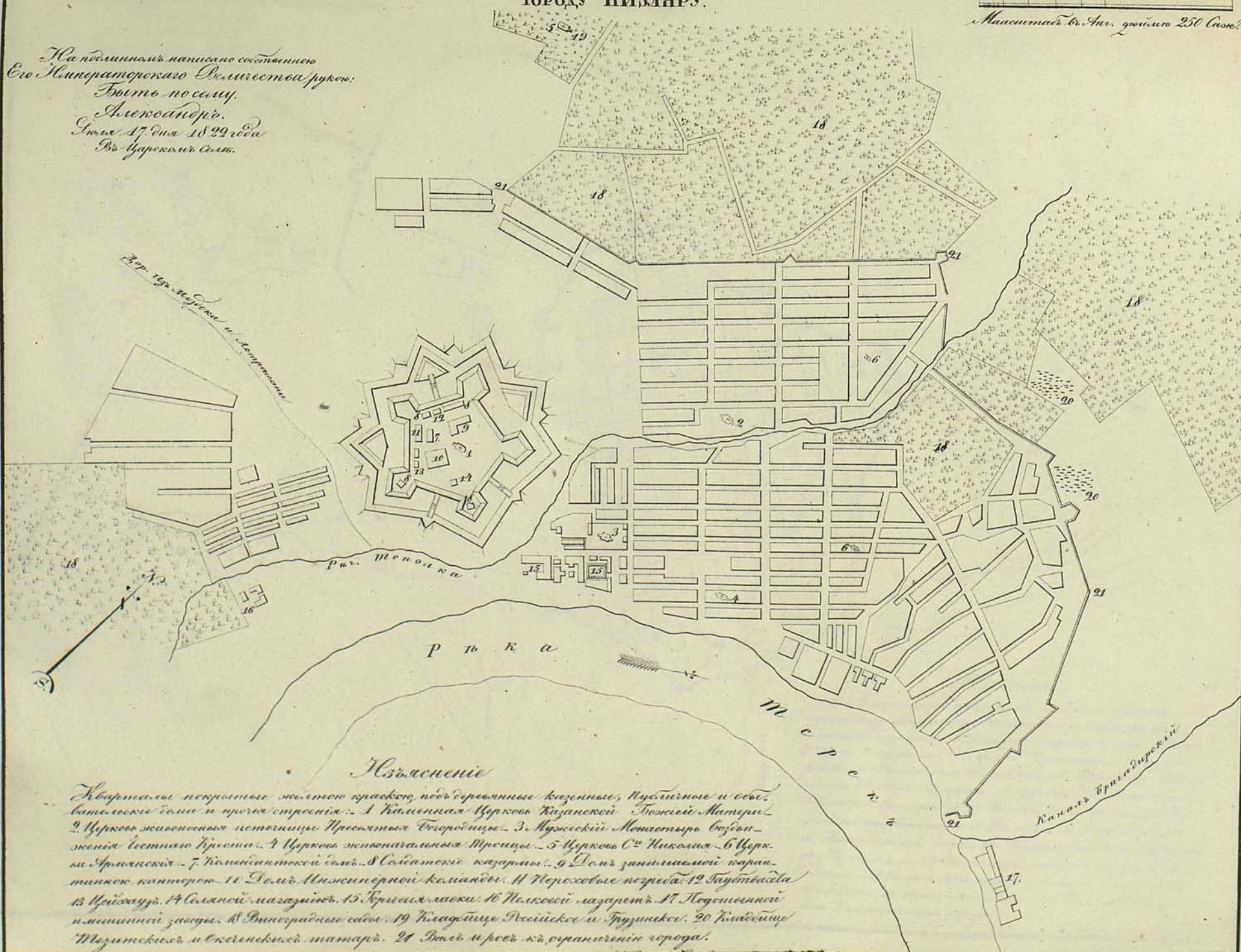
Планъ проектированъ:
Кварталы покрыты желтой краской подъ черными линиями, Публичныя и Общественныя сады и протія строения. 1. Для Казенности, 2. Для торговыхъ лавокъ, 3. Для рядовъ, 4. Для больницы. - Всего по плану домовъ 210.

0
1
2
3
4
5
6
7
8
9
10

ПЛАНЪ *Нижегородской Области*
ГОРОДУ КИЗЛЯРУ.

0 50 100 150 200 250 300
Масштабъ въ Арш. дюймовъ 250 Саженъ.

На подлинномъ написано собственною
Его Императорскаго Величества рукою.
Генералъ по селу.
Александръ.
Юня 17 дня 1829 года
Въ Царскоселенскомъ.



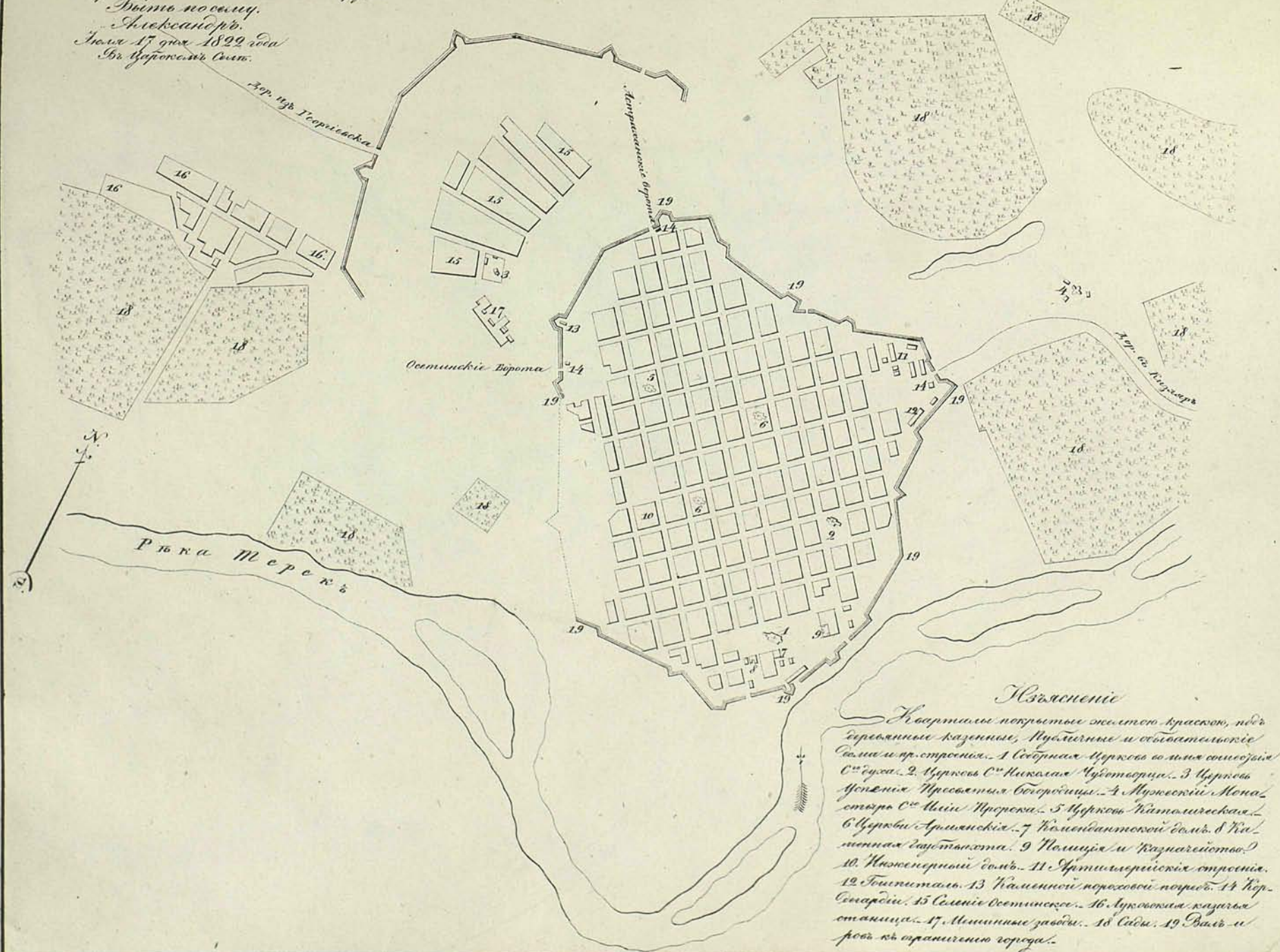
Иъясненіе

Здѣланы перекрестки желтою краскою, подъ обрѣзанными каменными, Публичное и общ. вѣдомое дома и прочая строения: 1 Каменная Церковь Казанской Божией Матери. 2 Церковь Живоносная источникъ Пресвятой Богородицы. 3 Мужской Монастырь Воздвиженія Честнаго Креста. 4 Церковь Живоначальной Троицы. 5 Церковь С^н Николая. 6 Церковь Архангельская. 7 Колыбельницкой соли. 8 Солдатскіе казармы. 9 Домъ занимаемой парашинкою конторою. 10 Домъ Мануиловской каменки. 11 Переходные пещера. 12 Табульница. 13 Шейхадъ. 14 Солонной магазинъ. 15 Кривая лавка. 16 Мелкой казармъ. 17 Подземной и шипиной заводы. 18 Виноградные сады. 19 Кладбище Россійское и Грузинское. 20 Кладбище Мезитской и Селенской татаръ. 21 Домъ и ровъ къ огражденію города.

ПЛАНЪ *Кавказской Области*
ГОРОДУ МОЗДОКУ.

На подлинномъ написано собственноручно
Его Императорскаго Величества Рукѣю:
Александръ.
Юля 17 дня 1822 года
Въ Царскомъ Селѣ.

Масштабъ въ Арш. сѣняхъ 200 Саенъ.



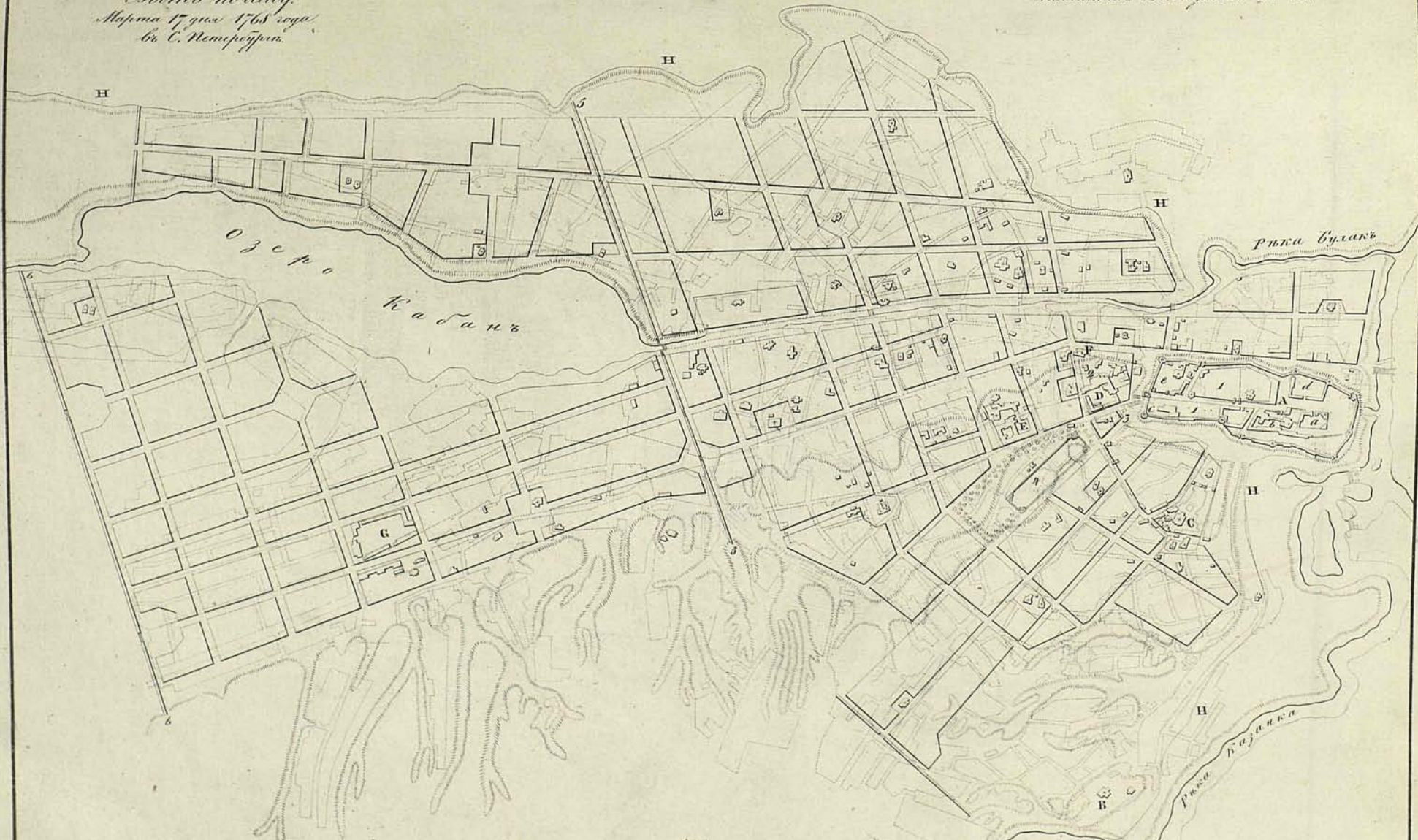
Иъясненіе

Картинки покрыты желтою краскою, и въ
перевязи казенныя, Публичныя и общественныя
Сѣни и пр. строения. 1 Соборная Церковь со шпилью колокольни
Сѣней. 2 Церковь С^в Николая Чудотворца. 3 Церковь
Цепели Пресвятыя Богородицы. 4 Мухоморова Моно-
стырь С^в Анны Пророчи. 5 Церковь Католическая. 6
Церковь Армянская. 7 Католическая школа. 8 Ка-
менная дача. 9 Пашинъ и Казарейство. 10
Католическая школа. 11 Армянская школа. 12
Тыниталь. 13 Пашинъ перекрестокъ. 14 Кор-
саровъ. 15 Сѣни Овчинныя. 16 Курганъ казачья
станица. 17 Мещинныя заводы. 18 Сѣни. 19 Вѣкъ и
рѣкъ къ границамъ города.

На настоящемъ написанъ собственноручно
 Его Императорскаго Величества рукою:
 Дворца по плану
 Моря 17 дня 1768 году
 въ С. Петербургѣ.

ПЛАНЪ Туберинскому Городу БАЗАНИ.

Масштабъ въ Аршинъ 200 Саж.



Объясненіе

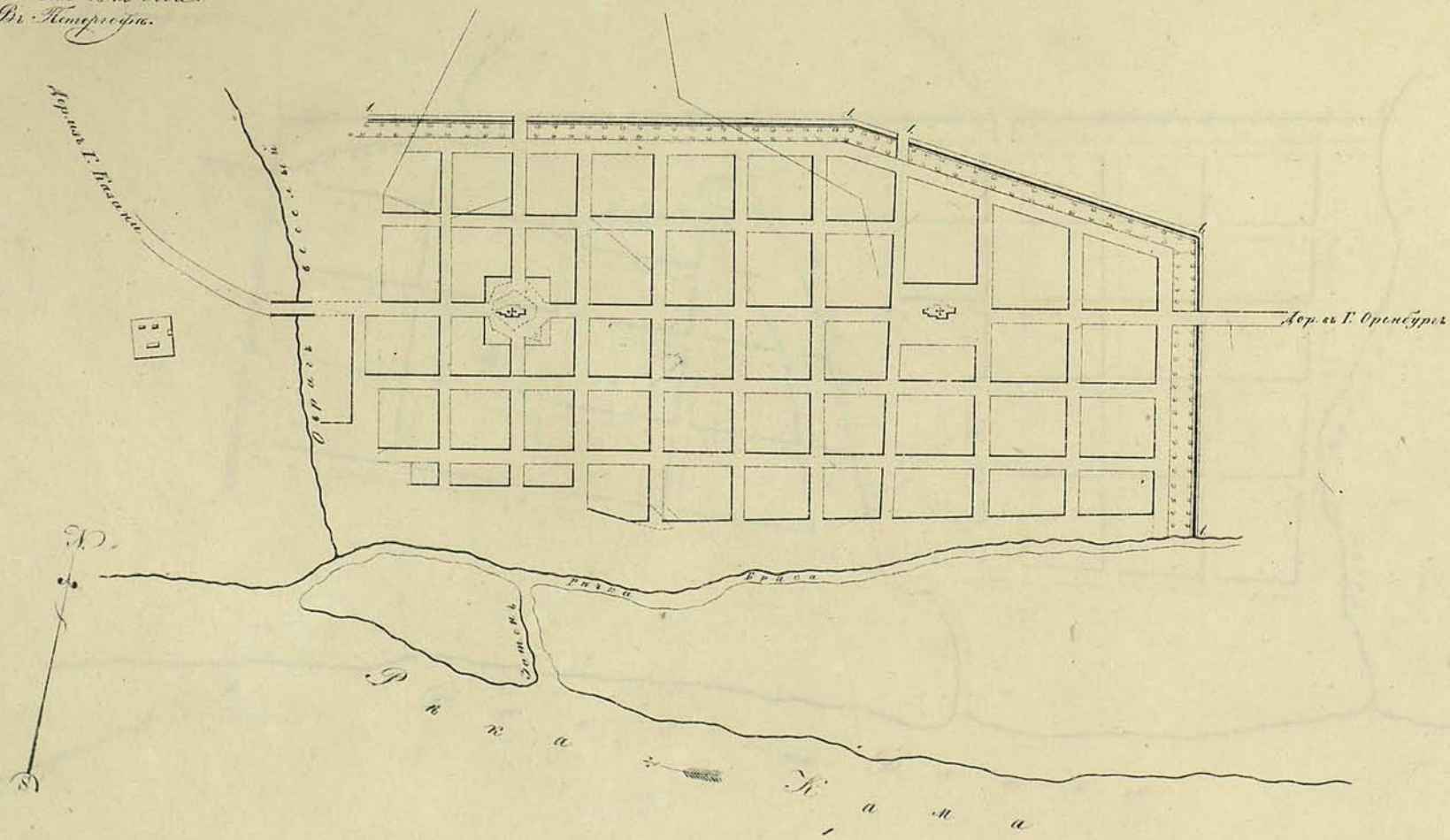
Состоящие нынѣ строения: каменные покрыты тѣмъ карнишомъ, сдѣланнымъ въ пунктирныхъ линияхъ по знакамъ: Церковь. А Крестъ въ Кошкѣ.
 В. Воръ Коллежской дачи. В. Архирейской дачи. С. Туберинская канцелярія. Д. Артиллерійской пунисной дачи. Е. Спаской Монастырь. Б. Фрейерской Монастырь. Г. Казанской Монастырь. Д. Котлинскій дворъ. Е. Салитары. F. Магистратъ. G. Фабрика. H. Линія означенная раздѣляющая вышней берегъ Рѣки Казанскіи.
 Дворъ проектируемый.

Покрытые карнишомъ тѣмъ карнишомъ по каменнымъ, а желтымъ краскою по сдѣланнымъ каменнымъ, кирпичнымъ и сѣвотальскимъ дамамъ и прочимъ строениямъ.
 1. Для присутственныхъ мѣстъ. 2. Для восточнаго двора. 3. Для трактирныя. 4. Для оружейнаго прохода. 5. Для раздѣленія города отъ присутствія. 6. Для каждаго ограниченія присутствія.

На подлинномъ написанъ собственномъ
Его Императорскаго Высочества рукою.
Планъ по плану.
Литовскій.
Года 24 июля 1822 года
Въ Петербургѣ.

ПЛАНЪ Казанской Губерніи
Города ЛАИШЕВУ.

50 100 150 200
Масштабъ въ Анг. дюймъ 150 сажень.



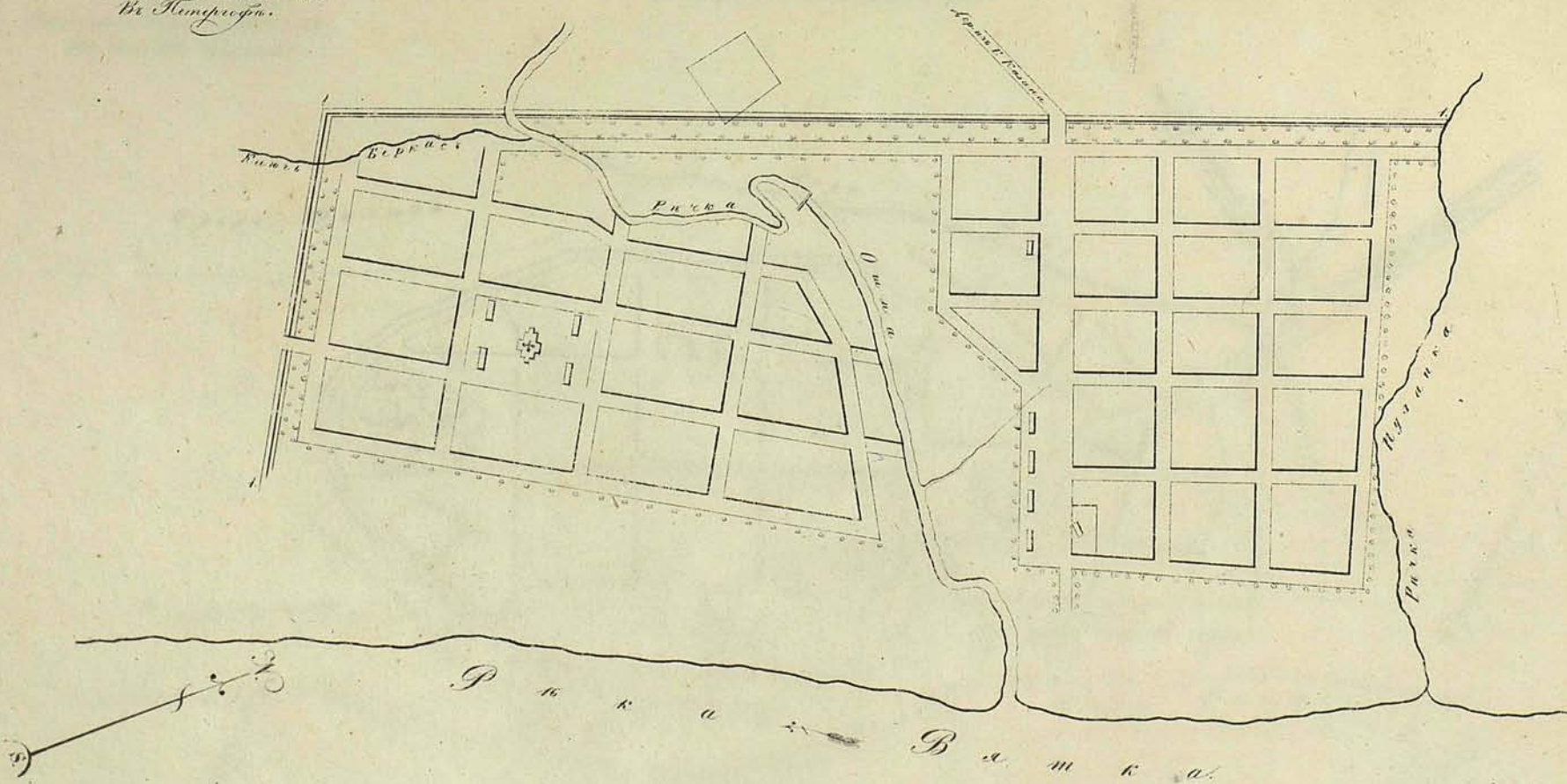
Объясненіе.

Кирпичныя покрывае свѣтло-коричневый подъ каменныя, а жемчуж краскою подъ сѣрымины Казанскыя,
Русскыя и Оренбургскыя даки и проѣзды стрѣныя. — 1. Вѣдь и ровъ къ границѣмъ города. — Всего
по плану плану города 191.

На карандашъ написано собственномъ
Его Императорскаго Высочества рукою
Александра
Июля 24 дня 1822 года
Въ Петербургѣ.

ПЛАНЪ Казанской Губерніи
Городу МАМАДЫШУ.

100 200 300 400 500
Линейный мѣръ. Въ дюймахъ 150 сажень 2



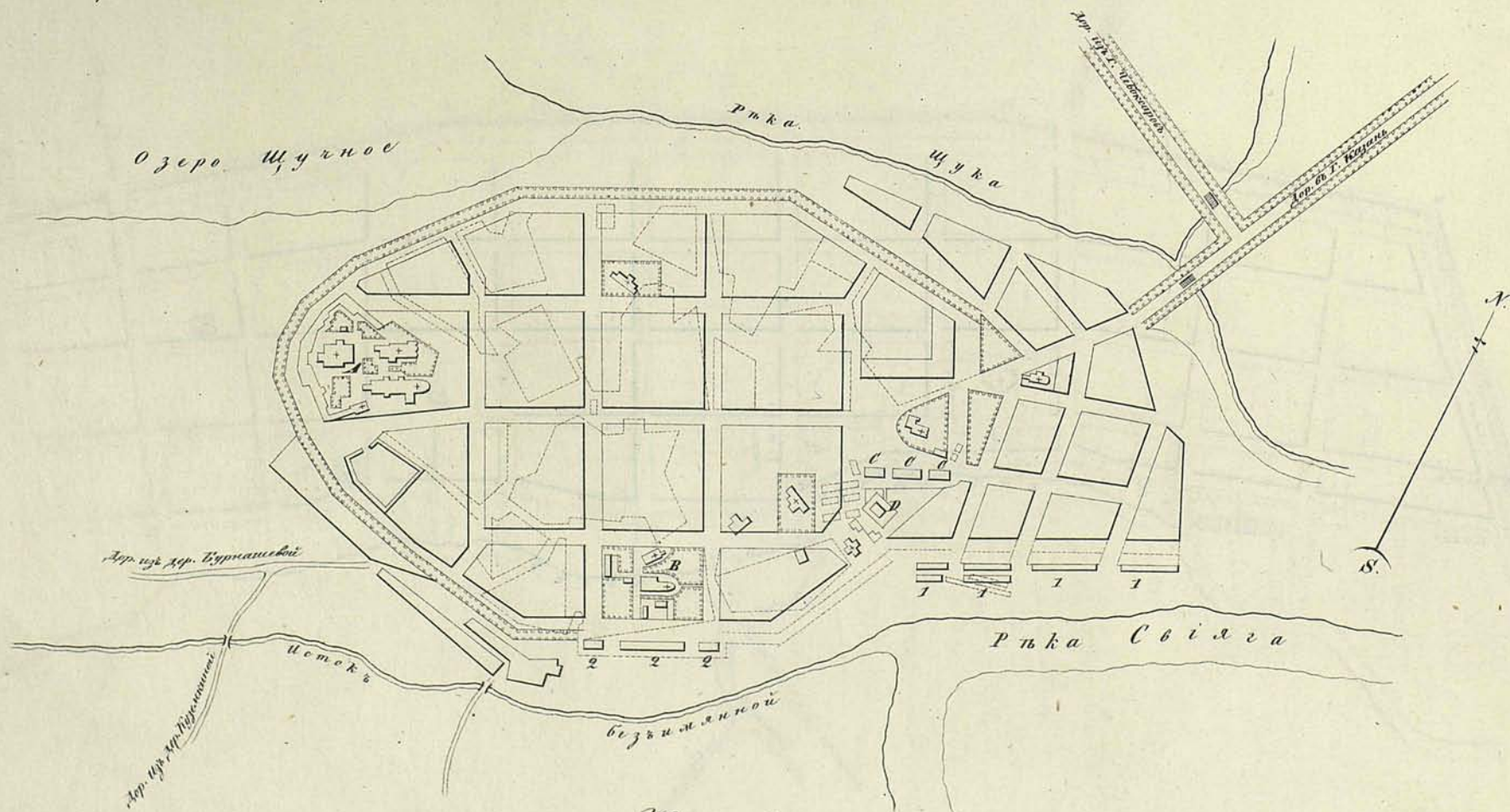
Объясненіе:

Кирпичные покрыты светло-каришнымъ пудрою каменные, а желтой краской пудрою серебряными Кирпичи.
Кресты и Святотроицкіе дома и прѣдѣлы стѣнныя. 1. Вѣкъ и ровъ въ сѣверномъ городѣ.
Всѣ по плану сего года 24в.

На подлинномъ написано собственноручно
Его Императорскаго Высочества Рубкою:
Дитя по имени
Николай.
Сентября 2^{го} дня 1829^{го} года.
На островѣ Елагинѣ.

ПЛАНЪ Казанской Губерніи Городу СВІЯЖСКУ.

0 50 100 200
Масштабъ въ Анг. дюймъ 100 Саен.



Иъясненіе

Состоятъ планъ строеній: каменные покрываю тѣмъ карминнаго, деревянное оранжевою краскою, а существовавшіе строенія до проекта въ пунктирныхъ линияхъ, подъ знакомъ + церкви. А Мурскій Монастырь. В Англий Монастырь. С Троицкой дворъ. Д Торгов.

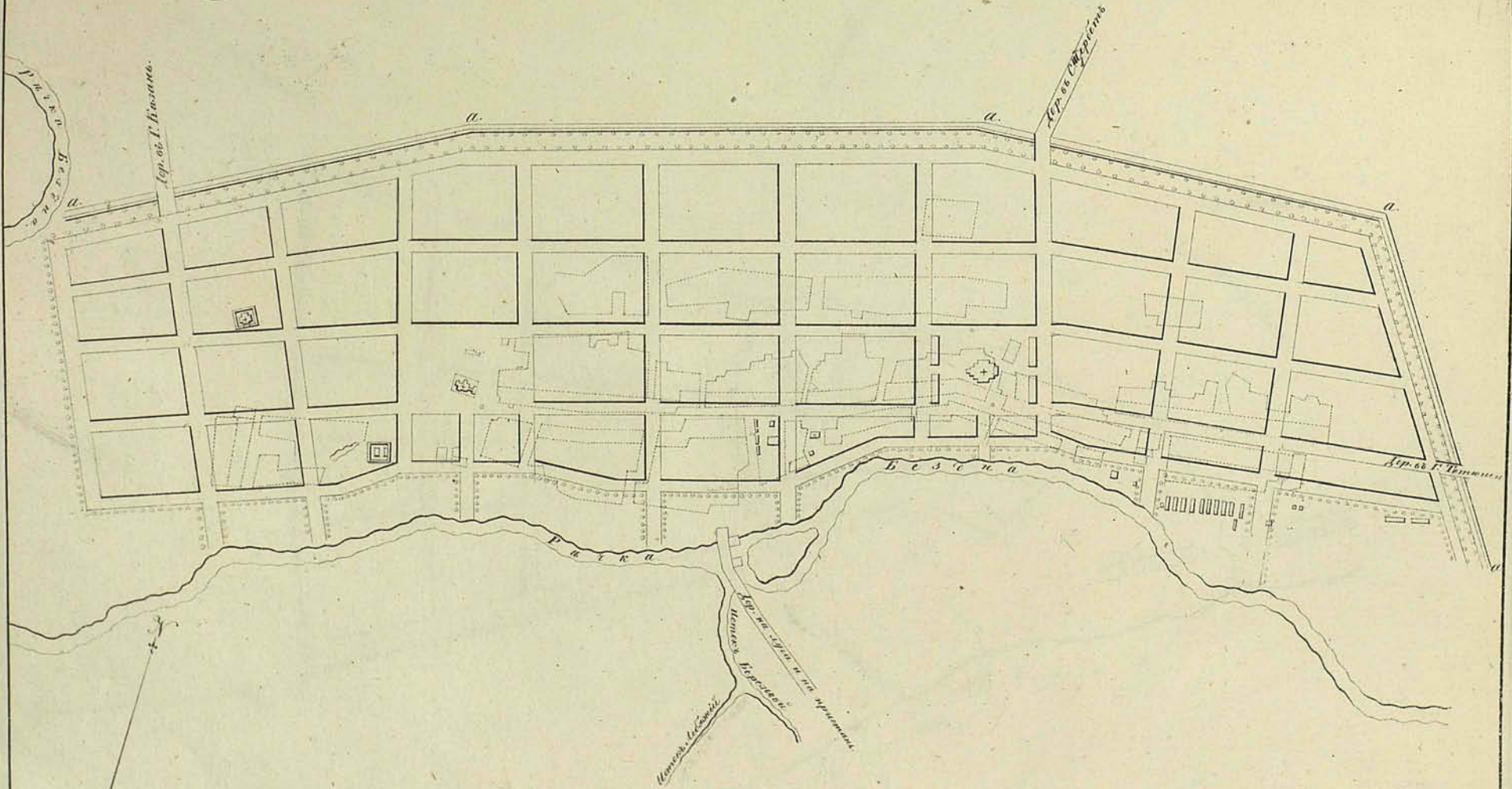
Вновь проектировано:

Квартала покрываю светло карминнаго подъ каменныя, а желтою краскою подъ деревянные казенныя, публичныя и обывательскія дома и прочія строенія. 1 Для магазейновъ. 2 Для лавокъ.

На величїиъ написано собственнѣю
 Его Императорскаго Величества рукою
 Дмитрия по селу
 Александръ.
 Мая 24 дня 1822 года.
 Въ Петербургѣ

ПЛАНЪ Казанской Губерніи
 Городу СПАСБУ.

30 100 200 300 Сажень
 Масштабъ въ Анг. дюймахъ 150 сажень.



Объясненіе:

Состоящее нынѣ строеніе—каменное покрыто тѣмно-кариинами,—деревянное въ пунктирныхъ линияхъ,—Подъ
 знаками * церкви.

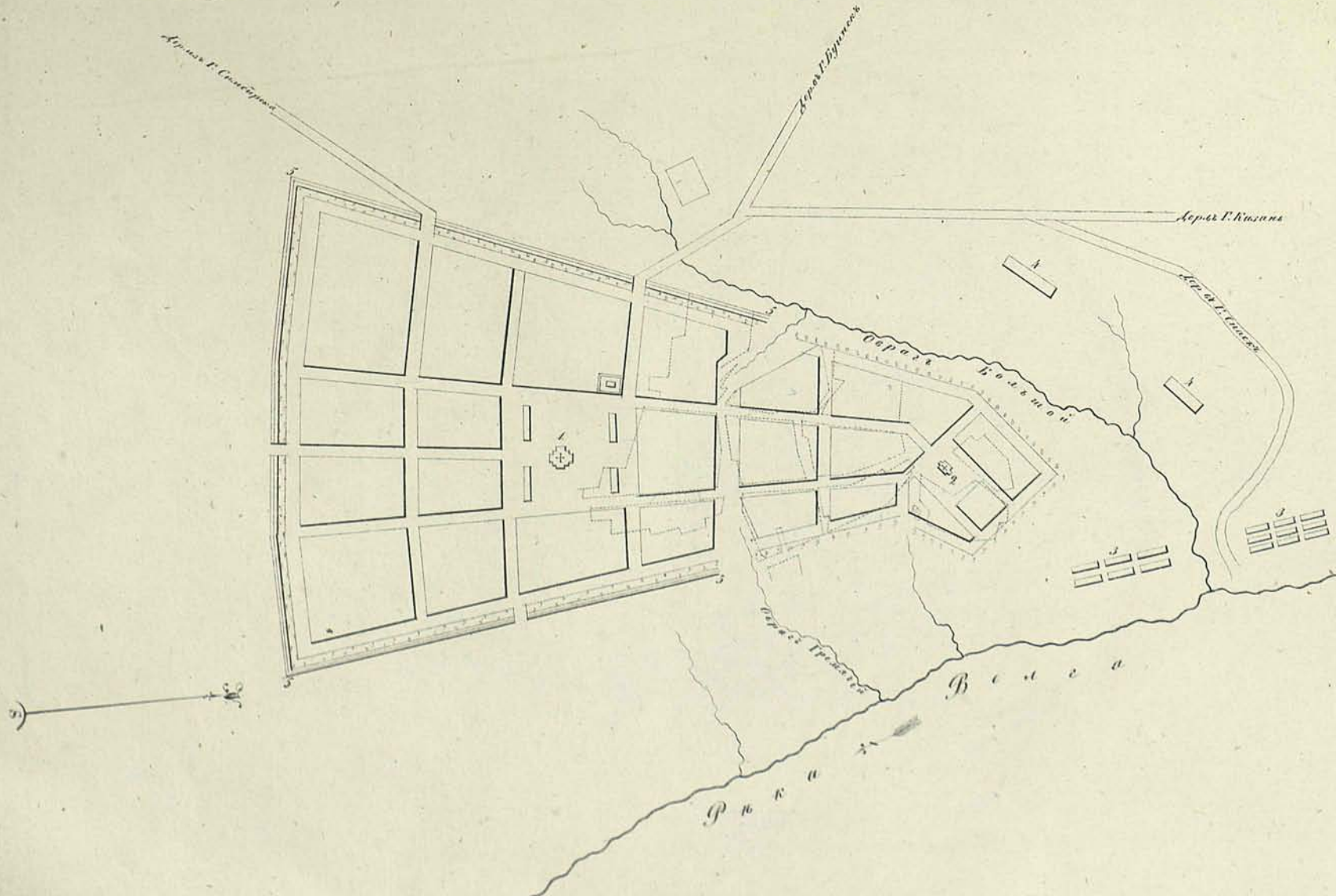
Вновь проектированное:

Квартиры покрыты свѣтло-кариинами подъ каменныя, а жительство краскою подъ деревянныя казенныя, Публич-
 ныя и Соборныя дома и прочія строения. а. Валъ и ровъ къ огражденію города.— Всего по селу Пля-
 ну сороковъ 374.

На карандашъ написано собственноручно
Его Императорскаго Величества рукою.
Быть по сему
Александръ
Въ кн. 24 дня 1822 года.
Въ Петербургѣ.

ПЛАНЪ Казанской Губерніи
ГОРОДУ ТЕТЮШИ.

Масштабъ въ Анг. мѣрѣхъ 150 частей.



Измѣненіе:

Стѣны и мѣра стѣны Свѣтлая въ пунктирныхъ линіяхъ, подъ знаменъ и урковъ.

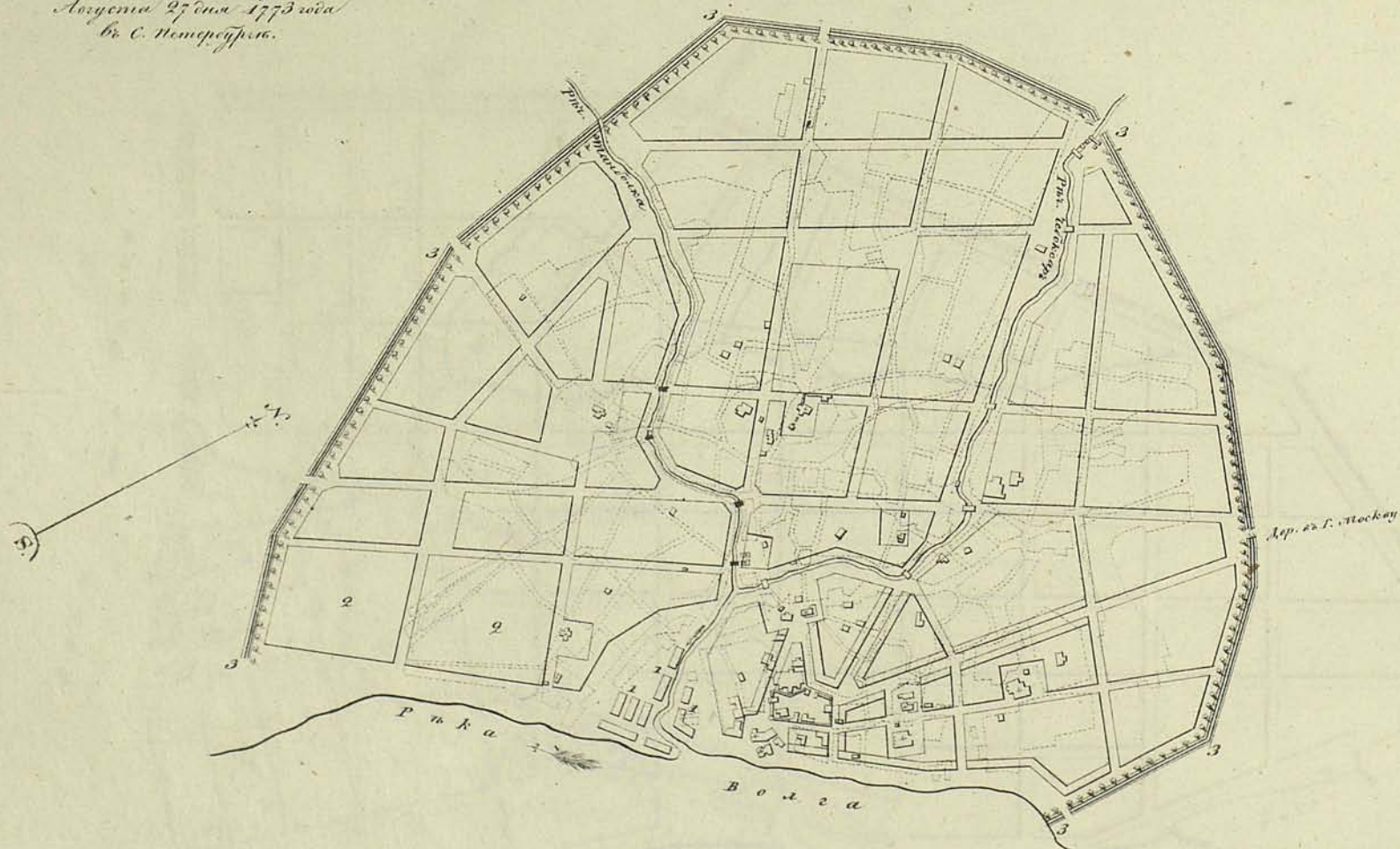
Всѣхъ проектировано:

Квартиры проектированы свѣтло-коричневой подъ каменіемъ, а желтой краской подъ сѣрымъ камнемъ. Публичныя и
Секретарскія дома и прочія стѣны. 1. Теремная мѣшадъ. 2. Теремная мѣшадъ. 3. Для мѣшадъ и мѣшадъ. 4. Изъ
Кирпичной стѣны, 5. Вѣкъ и река изъ сѣрапичной стѣны. — Всего по сему плану урковъ 255.

ПЛАНЪ *Назанской Губернии*
Городу **ЧЕБОКСАРУ.**

*На поличномъ написано собственномъ
Ея Императорскаго Величества рукою:
Быть по сему.
Августа 27 дня 1773 года
въ С. Петербургѣ.*

Масштабъ въ Арш. гудинахъ 150 Арш.



Объясненіе

*Состоятъ планъ строеній: каменные покрыты тѣсно каменною, деревянныя въ пунктирныхъ линияхъ, подъ знаками * Церквей.*

Вновь прожегетировано:

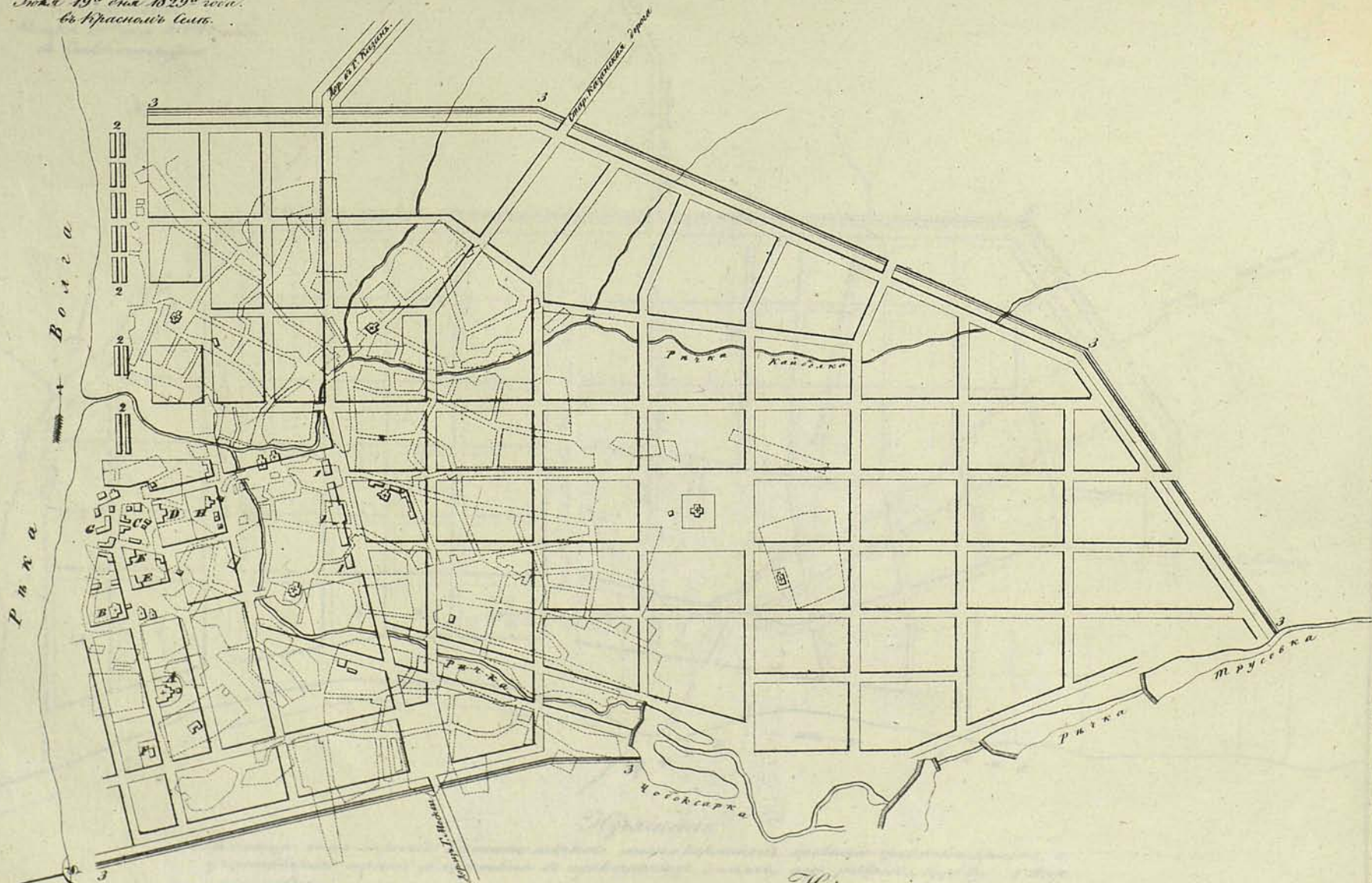
Кварталы покрытыя сѣтло каменною, а желтою краскою подъ деревянныя каменные, публичныя и общественныя дома и прочія строенія.

*1 Для казенныхъ Амбаровъ. 2 Для казенныхъ заводовъ. 3 Пули и ровы къ оцра-
мленію города.*

На подлинный написан собственноручно
Его Императорского Величества рукой:
Велик. по вел. Николаи.
Июля 19^{го} дня 1829^{го} года.
в Красной Сел.

ПЛАНЪ Казанской Губернии Городу ЧЕБОКСАРУ.

0 50 100 150 200
Маасштабъ въ Рус. верстахъ 150 Сажен.



Иъясненіе

Составленъ планъ строеній: каменные покрыты тѣло карминнаго, деревянное въ пунктирныхъ линияхъ, подъ знаками: Церкви православныя. А, Соборъ Владимірской. В, Соборъ С^в Николая. С, Муромской троїцкой М^ч. Д, Купеческое училище. Е, Книжной и бѣлошвейной магазиновъ. Ф, Торговой заставы. Г, Домъ купеческой казенной рѣ. И Торжеской маиштрафъ.

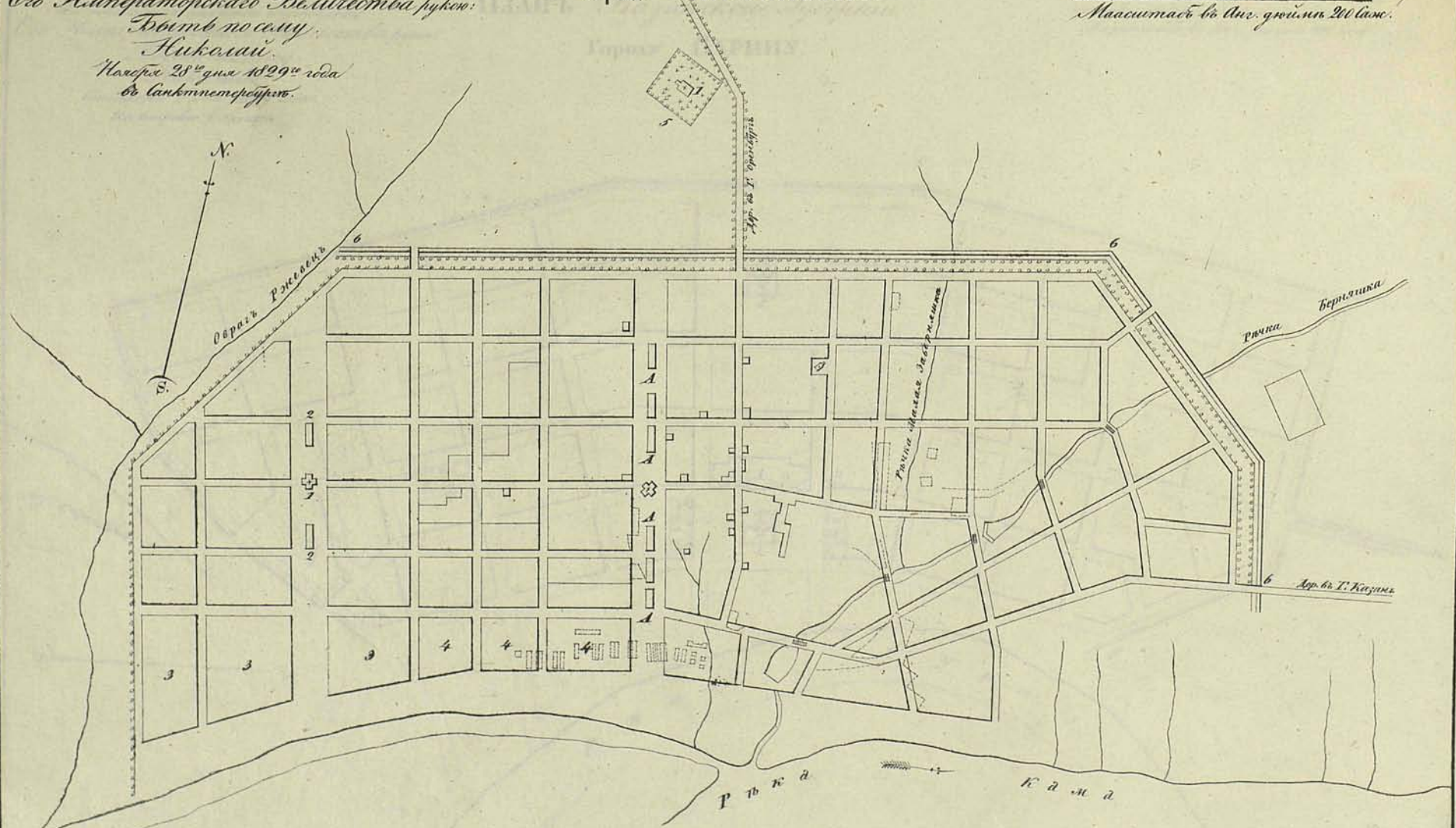
Виды въ проектировано:

Дворы покрыты тѣло карминнаго, подъ каменныя, а остальныя краскою подъ деревянныя казенныя, публичныя и общественыя дома и протія строения. А, Домъ купеческой заставы. Б, Для магазиновъ. В, Видъ и ровъ къ огражденію города.

На подлинном написано собственною
Его Императорскаго Величества рукою:
Былъ по плану
Николай
Царскъ 28^{го} дня 1829^{го} года
въ Санктпетербургѣ.

ПЛАНЪ Казанской Губерніи Городу ЧИСТОПОЛЮ.

Масштабъ въ Анг. дюймъ 200 фаж.



Объясненіе

Состоящее нынѣ строеніе: каменное покрытое тесомъ или черепицею, деревянное окрашено краскою, а существовавшее строеніе до проекта въ пунктирныхъ линияхъ, подъ знаками: Церковь, А Торговыхъ лавки.

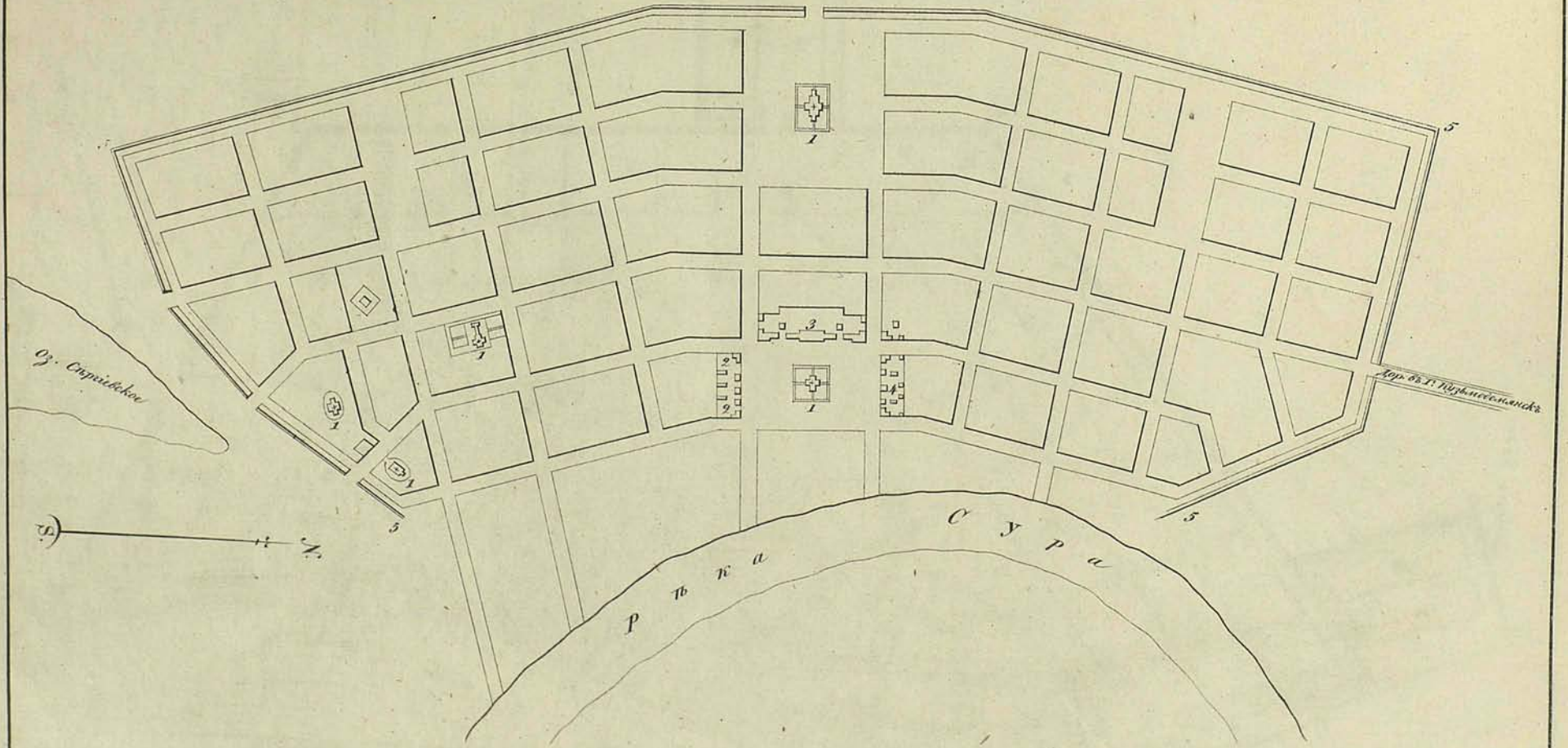
Вновь проектировано:

Кварталы покрытые свѣтлою черепицею подъ каменныя а малые краскою подъ деревянные козелныя, публичныя и общественныя дома и прочія строенія. 1 Для церквей. 2 Для магазиновъ. 3 Кварталы для заводовъ. 4 Для амбаровъ. 5 Для кладбища. 6 Валъ и ровъ по плану нынѣшняго города.

На повелении Императорского Высочайшего
 Его Императорского Величества фюрера:
 Бывш. по салу
 Николай.
 Сентября 2 дня 1829 года.
 На островѣ Елагинѣ.

ПЛАНЪ Казанской Губерніи
 Городу АДРИНУ.

Масштабъ въ Арш. дюимѣхъ 1:50 Саис.



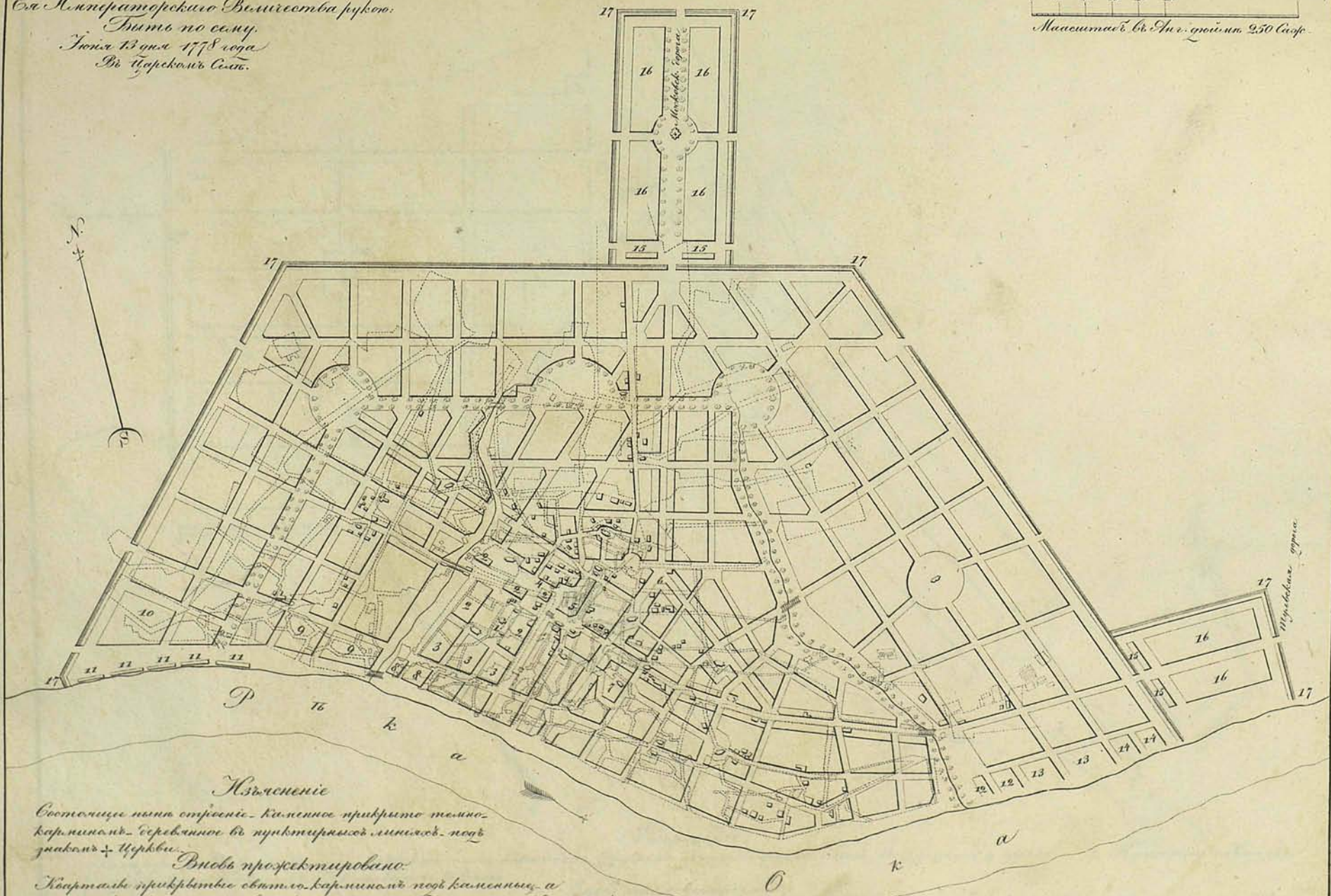
Объясненіе

Кварталы покрытыя свѣтло-коричневымъ цвѣтомъ, а желтымъ краскомъ покръ деревянныя казенныя, публичныя и обывательскія дома и прочія строения. 1 Для церквей. 2 Для присутственныхъ местъ. 3 Для гостиннаго двора. 4 Для палатъ. 5 Валъ и ровъ по ограниченію города.

ПЛАНЪ Губернскаго ГОРОДУ КАЛУГЬ.

На подобномъ написано собственномъ
Ея Императорскаго Высочества рукою:
Ръчь по сему.
Юня 13 дня 1778 года
Въ Царскомъ Селѣ.

Масштабъ в. Ар. поим. 250 Сафт.



Изъясненіе

Состоилиця нѣтъ стрѣсныя - каменные прикрывто тѣмно-карнишанъ - сѣрванное въ пунктирнѣмъ линіахъ, погъ знаванъ \dagger Церкви.

Вновь прожектировано:

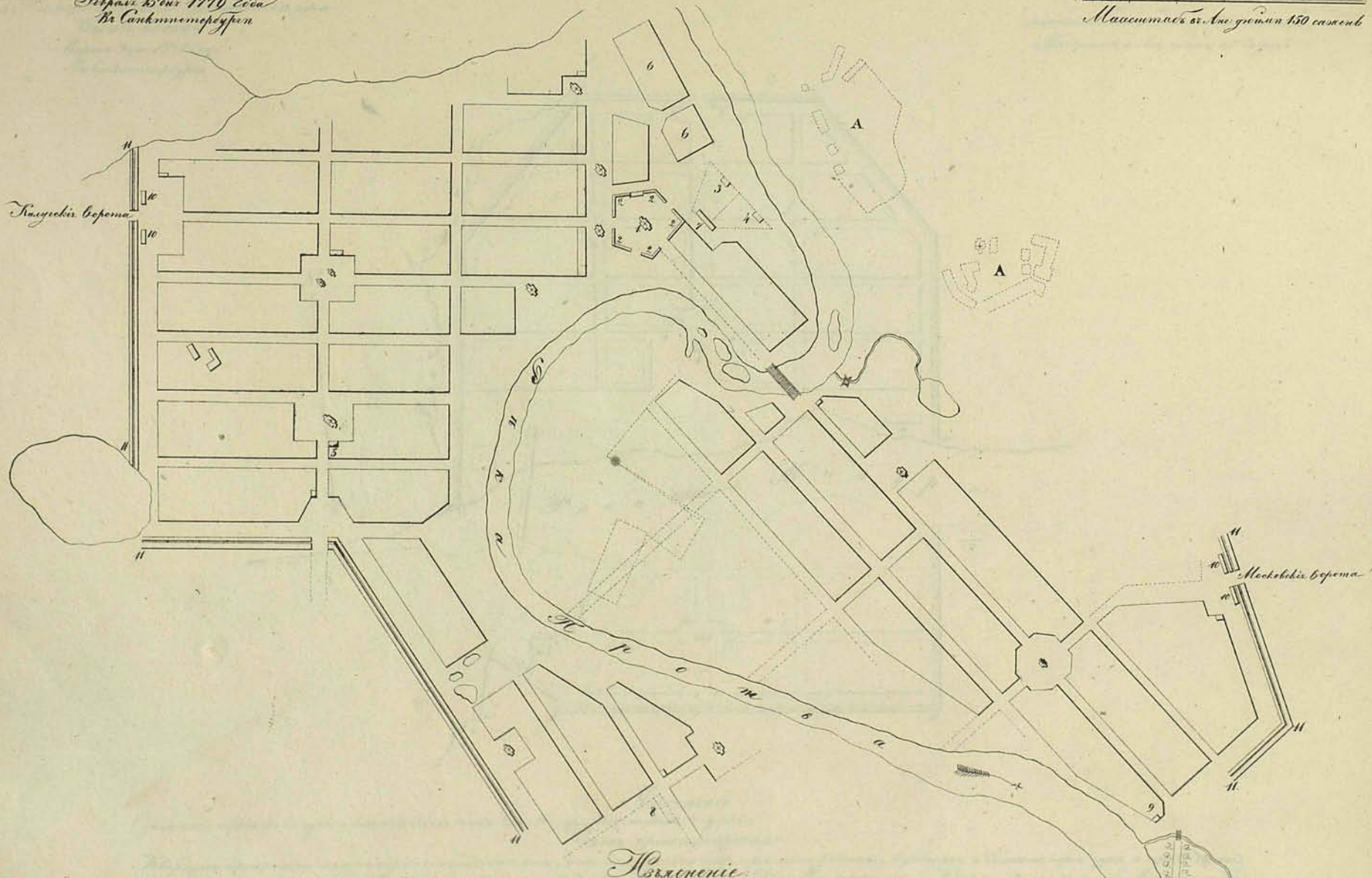
Квартанъ прикрывто свѣтло-карнишанъ погъ каменный, а желтого краскою погъ сѣрваннѣе казенныя, публичныя и обывательскіе дома и прогъ стрѣсныя - 1 Для соборной Церкви - 2 Для присутственнаго судейскаго и погъ торговаго казеннаго стрѣсныя - 3 Для Губернскаго Намѣстника, Губернатора и Вице-Губернатора - 4 Площадъ для пострѣсныя - Монастыря - 5 Для торговельскъ лавокъ - 6 Для погъ торговаго дома -

7 Для добываго Монастыря - 8 Для мясницкѣ и расейскѣ рядовъ - 9 Для неприемлемыхъ военныхъ казеннѣ - 10 Для мясницкаго двора - 11 Для Ангаровъ - 12 Для пивоваренъ - 13 Для заводовъ - 14 Для скотобойнъ - 15 Для Кузницъ - 16 Для мясницкѣ алотѣ - 17 Ваянъ и ровъ къ ограниченію города.

На основании плана составленного
 Е.И. Императорского Высочества рыков
 Биты по плану
 Февраля 1779 года
 в Санктпетербурге

ПЛАНЪ Коллежскаго Наместничества
 городу БОРОВСКУ.

0 50 100 150 сажень
 Масштабъ в. Ан. земли в 150 сажень



Изъясненіе

Состоятъ планъ сего Наместничества изъ двѣнадцати корпусовъ, изъ которыхъ одинъ корпусъ въ числѣ ихъ принадлежитъ къ Московскому корпусу, а остальные принадлежатъ къ Коллежскому корпусу. Въ числѣ ихъ находятся: 1) Коллежскій корпусъ, 2) Московскій корпусъ, 3) Коллежскій корпусъ, 4) Коллежскій корпусъ, 5) Коллежскій корпусъ, 6) Коллежскій корпусъ, 7) Коллежскій корпусъ, 8) Коллежскій корпусъ, 9) Коллежскій корпусъ, 10) Коллежскій корпусъ, 11) Коллежскій корпусъ, 12) Коллежскій корпусъ. Въ числѣ ихъ находятся также: 1) Коллежскій корпусъ, 2) Московскій корпусъ, 3) Коллежскій корпусъ, 4) Коллежскій корпусъ, 5) Коллежскій корпусъ, 6) Коллежскій корпусъ, 7) Коллежскій корпусъ, 8) Коллежскій корпусъ, 9) Коллежскій корпусъ, 10) Коллежскій корпусъ, 11) Коллежскій корпусъ, 12) Коллежскій корпусъ.

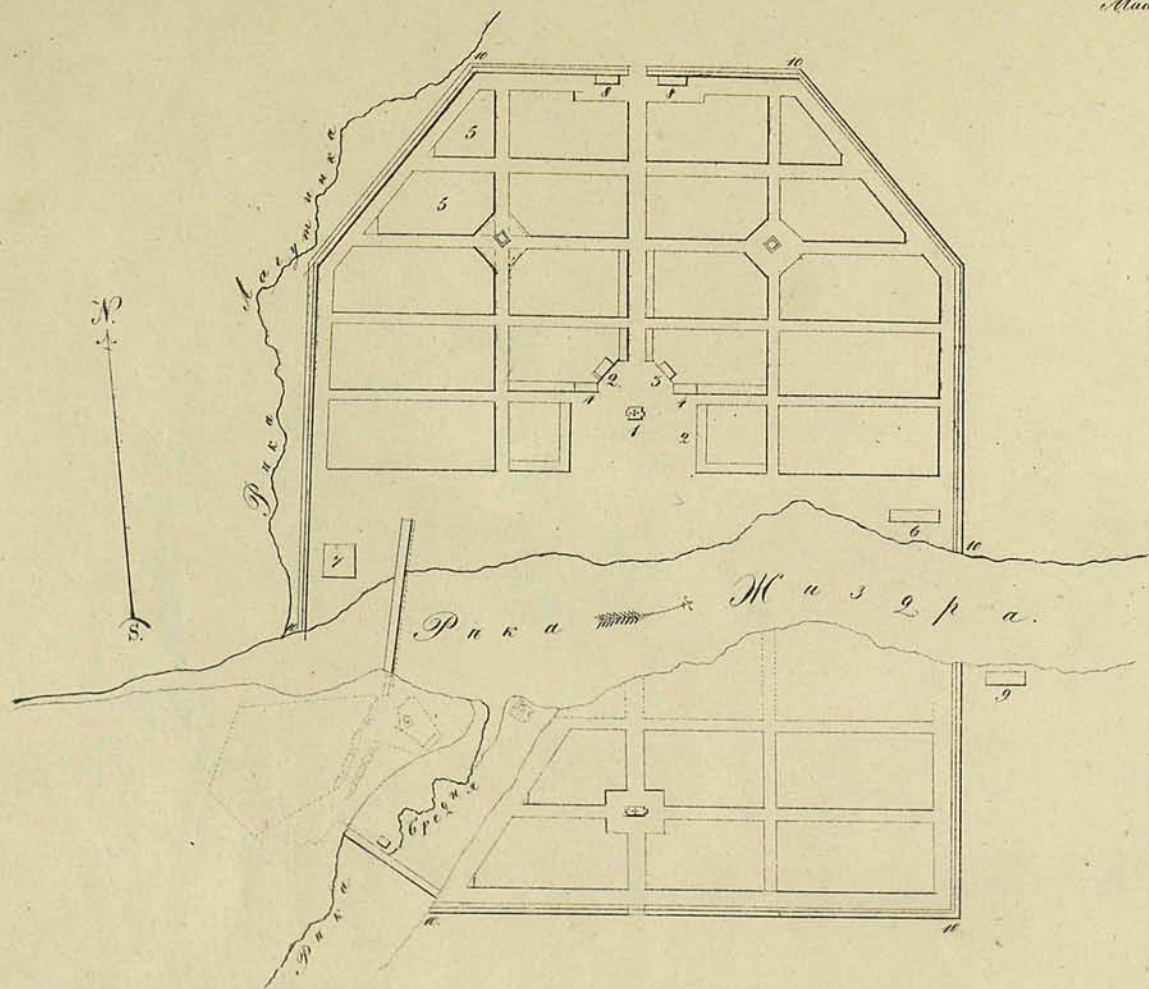
Всѣ проектированы

Коллежскій корпусъ проектированъ въ числѣ ихъ, а Московскій корпусъ проектированъ въ числѣ ихъ. Въ числѣ ихъ находятся: 1) Коллежскій корпусъ, 2) Московскій корпусъ, 3) Коллежскій корпусъ, 4) Коллежскій корпусъ, 5) Коллежскій корпусъ, 6) Коллежскій корпусъ, 7) Коллежскій корпусъ, 8) Коллежскій корпусъ, 9) Коллежскій корпусъ, 10) Коллежскій корпусъ, 11) Коллежскій корпусъ, 12) Коллежскій корпусъ.

Планъ Калужскаго Министингества
Городу ЖИЗДРЫ.

На повеленье написана собственноручно
Ея Императорскаго Величества рукою
Генерал-поручику
Мурта 22-го 1778 года
В Санктпетербурге

Масштабъ в Арш. дюимъ 150 Саженъ.



Кълюченіе:

Съзнаише стрелки въ пунктирныхъ линияхъ означаютъ Св. Микола - Подъзаконск. церкву.

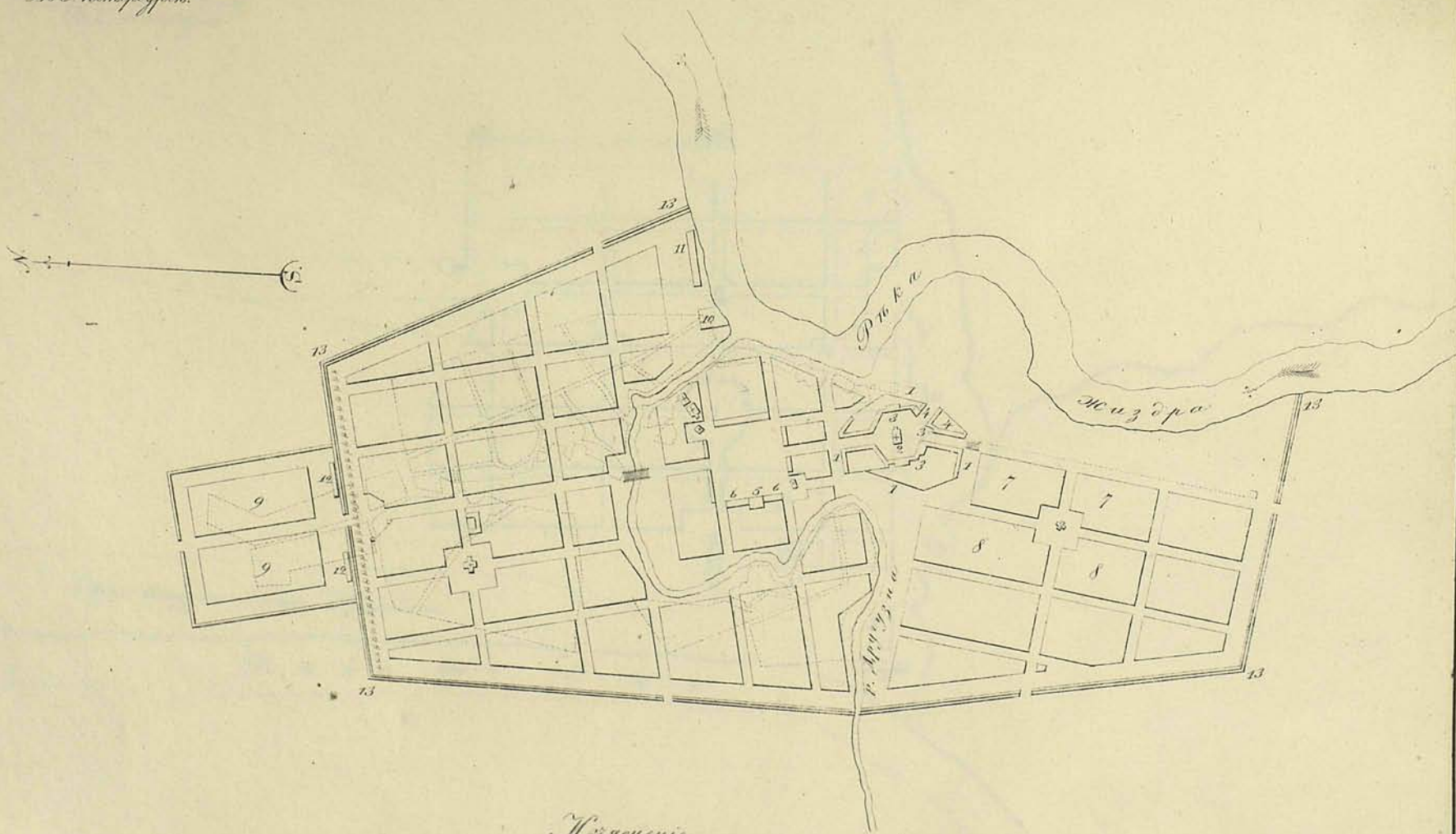
Всѣи пражектированы

Кварталы прикрыты свѣтло-коричневой краской, а малые краскою подъ червильни каменны, Публичныя и Свѣдѣльскія дома и прочие строения
1 Для Соборной Церкви. 2 Для Присутственныхъ местъ. 3 Для Городничего. 4 Для Магистрата. 5. Кварталы для стрелковъ Неправильной
Копіеи. 6 Для Магазиновъ. 7 Для Публичной 8 Для Кузницы. 9 Для бѣли. 10 Для вѣсѣ къ сириниченію Города.

На подлинномъ написано собственноручно
Ея Императорскаго Величества рукою.
Данъ по плану
Мѣсяца 31 оня 1777 года
Въ С. Петербургѣ.

ПЛАНЪ *Наполеонаго Наместничества*
Города КОВЕЛЬСКУ.

0 50 100 150 200 250 300 Саж.
Масштабъ въ Арш. градусахъ 200 Саж.



Объясненіе

Состоитъ весь строеніе каменное прикрытое тѣмъ же карминамъ—деревянное въ пунктирныхъ линияхъ—подъ знаками—Церкви.

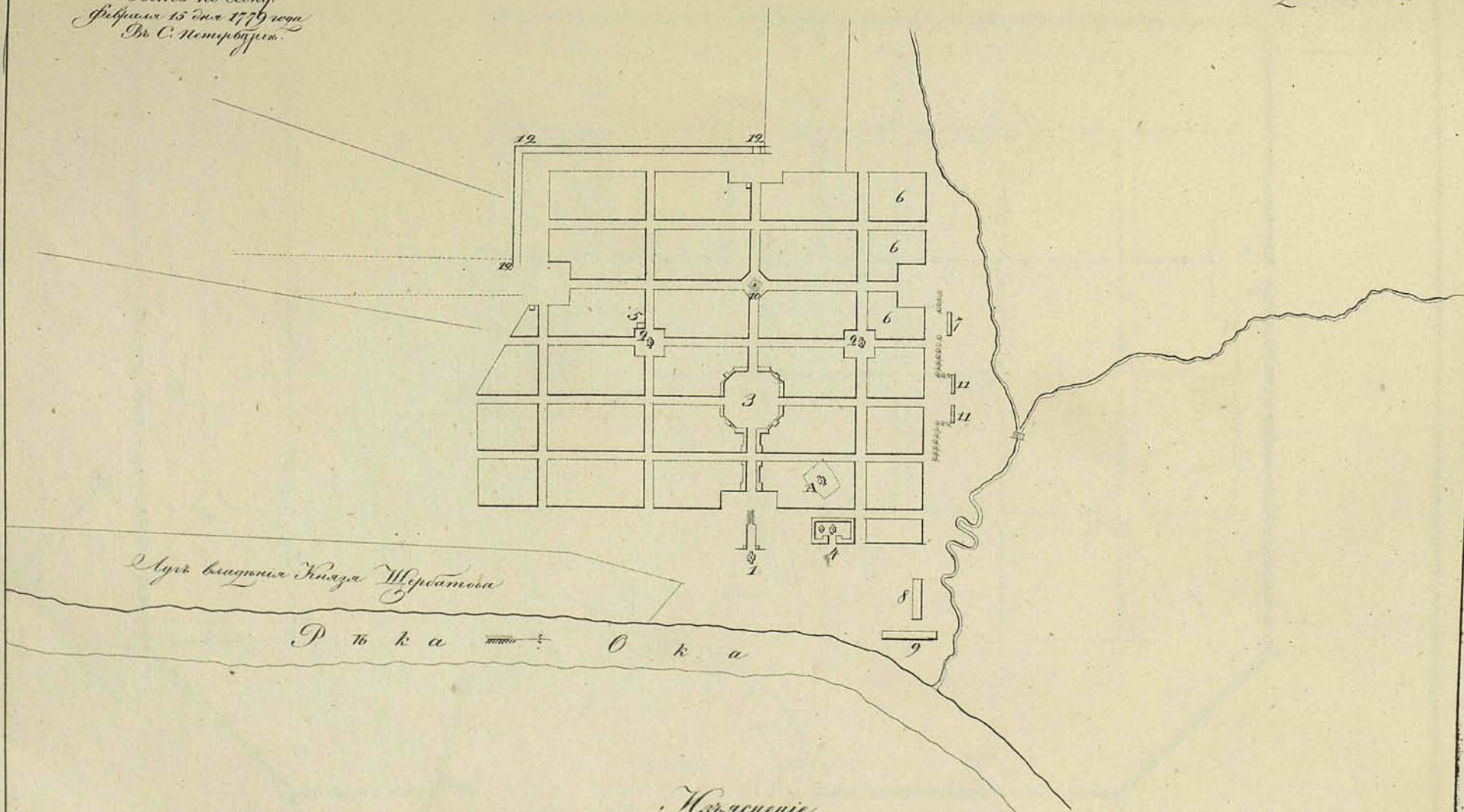
Вновь проектировано:

Чвартали прикрытыя свѣтл. карминамъ подъ каменныя, и фактомъ краскою подеревянныя казенныя. Публичныя и обывательскія дома и прочія строенія. 1 Городъ. 2 Для соборной Церкви. 3 Для приходскихъ школъ и фискальныхъ. Герсонидова и Козунова. 4 Для солдатскихъ, бундиковъ и Хлебныхъ Магазиновъ. 5 Для Герсонидова Магистрата. 6 Для торговельной палаты. 7 Чварталь для аверанскихъ домовъ. 8 Чварталь для Штанной компании. 9 Слобода для Миллиционной компании. 10 Для Нововаринъ. 11 Для Скотобойни. 12 Для Кузницъ. 13 Валъ и бундиръ къ ограниченію города.

ПЛАНЪ Императорскаго Наместничества
Городу ЛИХВИНУ.

На поединномъ написанно собственнаго
Ея Императорскаго Величества рукою
Быть по сему.
Февраля 15 дня 1779 года
Въ С. Петербургѣ.

0 50 100 150
Максимума въ Арш. градусахъ 150 Саженъ.



Изъясненіе

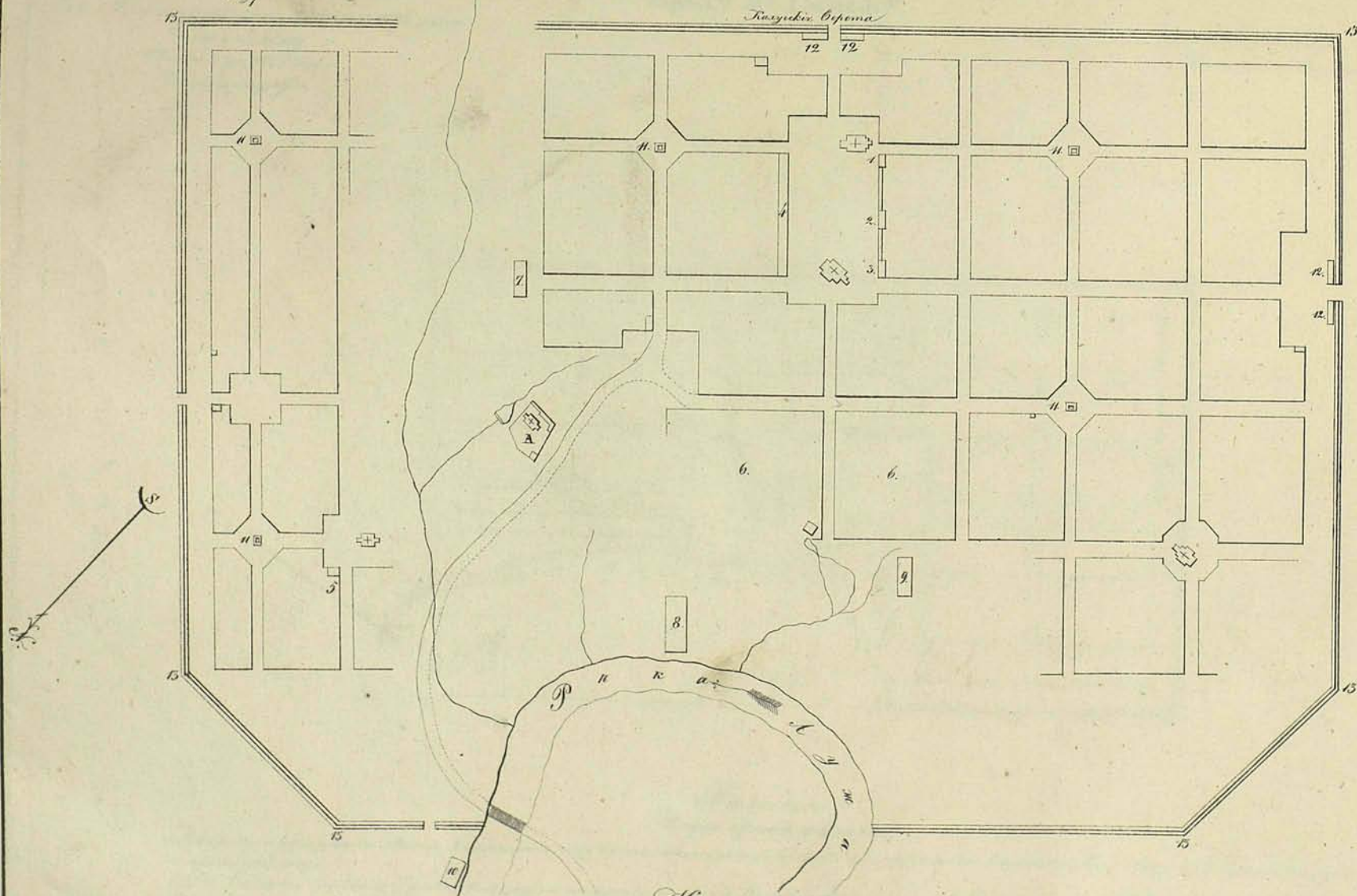
Всестенное новое строеніе сдѣлано съ пунктирными линиями. А Архангельской Свѣтлейшей Монастырь.
Вновь переэкспроировано.

Кварталы покрашены свѣтло-карминною подъ каменіи, а жилыя краскою подъ деревянныя казинныя, пудильныя и обывательскія
дома и прочія строения. 1 Для соборной Церкви. 2 Для приходскихъ Церквей. 3 Мерзлая площадь, на которой дома для при-
судственныхъ мѣстъ: для жительства Губернскаго и Казнаго, для городского Магистрата съ торговыми лавками. 4 Мѣсто
для построения вновь Архангельскаго Свѣтлейшаго Монастыря. 5 Для богадельни. 6 Кварталы для убитой казенной. 7 Для
Магазинныя. 8 Для Писсарей. 9 Для мяснанаго рынка. 10 Мѣсто съ колодеземъ. 11 Для Кузницъ. 12 Вали и ровъ къ ограниченію города.

На пожелание Императорского Высочества
 Св. Императорского Высочества рылец
 Гитты по плану
 Января 15 дня 1779 года
 в Санктпетербурге

ПЛАНЪ Калужскаго Наместничества
 Городу МЛЮЯРОСЛАВЦУ.

Масштабъ въ Арх. дѣлѣхъ 100 сажень



Нъясненіе:

Состоитъ изъ двѣхъ строеній — каменное некрътое такъ же каменное, — подъ такою жъ цркви А. Онуфриевый Монастырь.

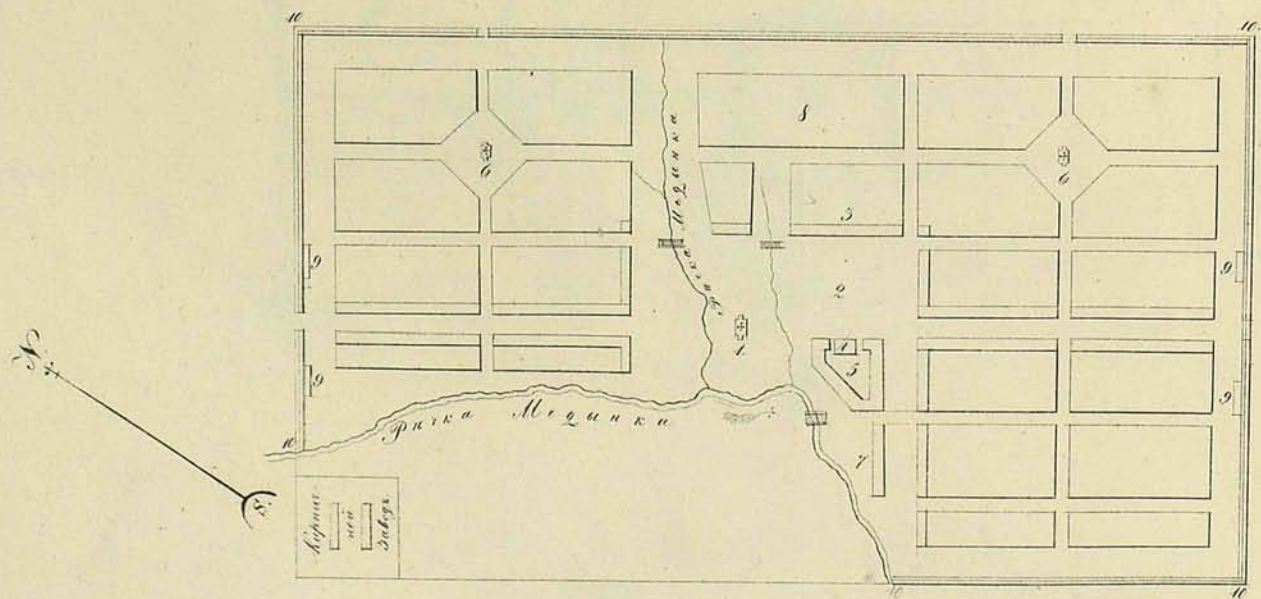
Вновь прожектировано:

Кварталы некрътые свѣтло-каменные, и пок. каменные, а также красен подъ деревянные казенныя, Публичныя и Обывательскія дома и проихъ строенія 1. Для Представительнаго иконоу 2. Для жительства Серѣбнигаго и Козначей 3. Для городового Магистрата 4. Для купеческихъ домовъ и Лавкаши 5. Для всадничи 6. Кварталы для Штабной Кавалеріи 7. Для Артиллеріи 8. Для Палатокъ 9. Для Монаховъ и священническихъ палатъ 10. Для Котельни 11. Для палатъ и казенъ 12. Для Кузницъ 13. Вали и ровы въ огражденіи города.

ПЛАНЪ Калужскаго Наместничества
Городу МЕДЫНСКУ.

На подлинномъ написано собственноручно
Ея Императорскаго Величества рукою
Витъ по салу
Октября 30 дня 1777 года
Въ Санктпетербургѣ

Масштабъ въ Арш. дѣлитъ 100 Саженъ.



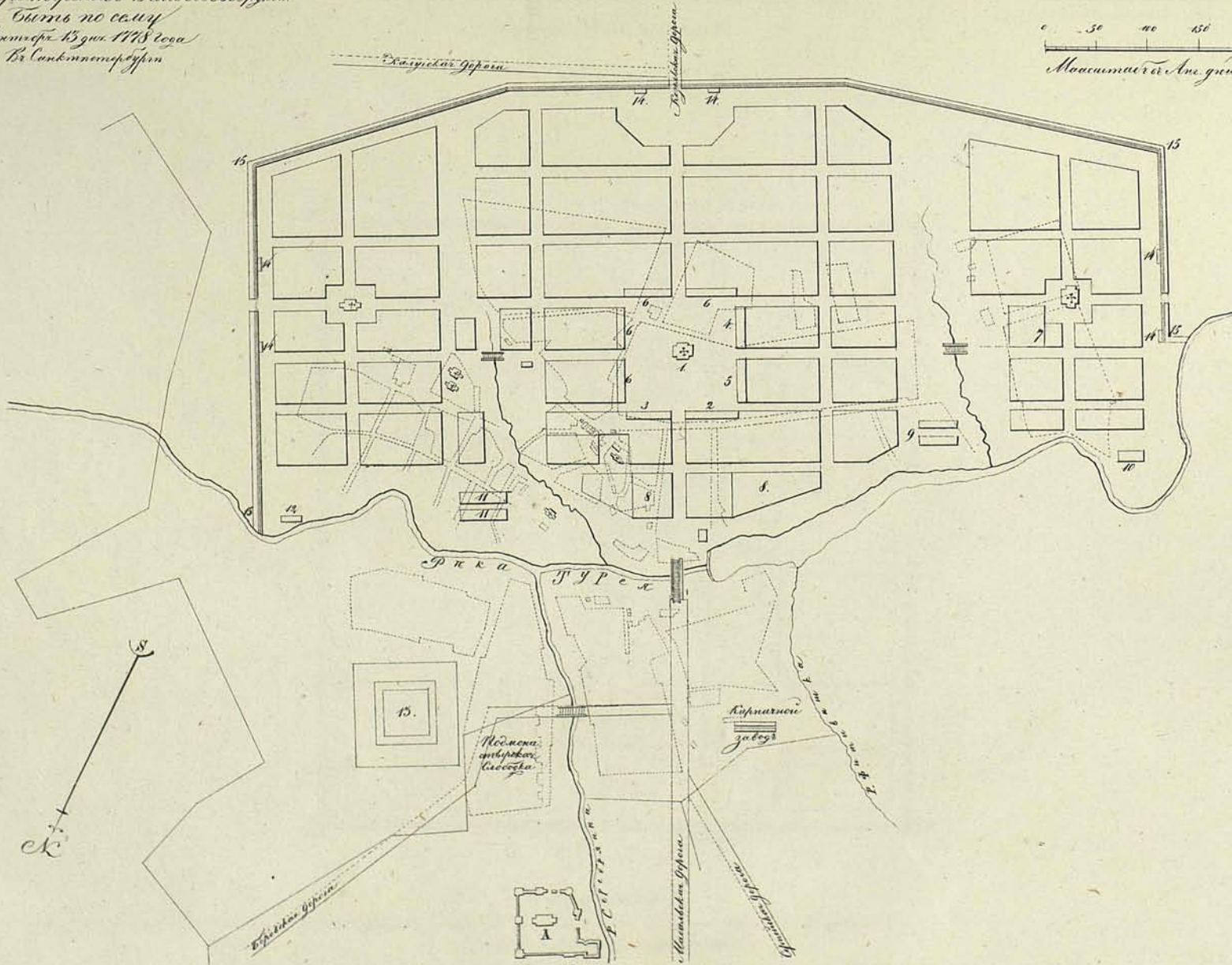
Объясненіе.
Всё въ прожектированно:

Квартала прирѣчье свѣтисъ Киринскихъ подъ каменныи, а востокъ Краковъ подъ деревянныи Казенныи, Публичныи и Общественныи земли и прѣстѣ стѣпониѣ.
1 Дѣл Соборной Церкви 2 Кирова Плещавскыи построены на снѣгѣ 3 Придѣстѣпныи планетѣ 4 Магистрата и 5 Землемѣра Офиса 6 Дѣл Придѣстѣпныи Церкви 7 Дѣл Свѣтисъ, Землемѣрѣ и Выпечкѣ Магистратѣ 8 Кварталѣ дѣл перемѣнныи планетѣ 9 Дѣл Кухонѣ 10 Выскъ и рева къ огражденію Города

ПЛАНЪ Калужскаго Намѣстничества
Городу МЕШОВСКОМУ.

На основаніи точныхъ измѣреній
Генерал-Маіора В. А. Шубина
Сдѣланъ въ С.-Петербургѣ
1778 года

0 50 100 150 200
Масштабъ въ Арш. дюймъ 150 сажень



Замѣченіе:

Состроены здѣсь сѣверо-восточныя каменныя цѣлины-прикрѣпленія, деревянныя же цѣлины-прикрѣпленія, въ пунктахъ, означенныхъ знаками: * цѣлины. А Псковской Монастырь.

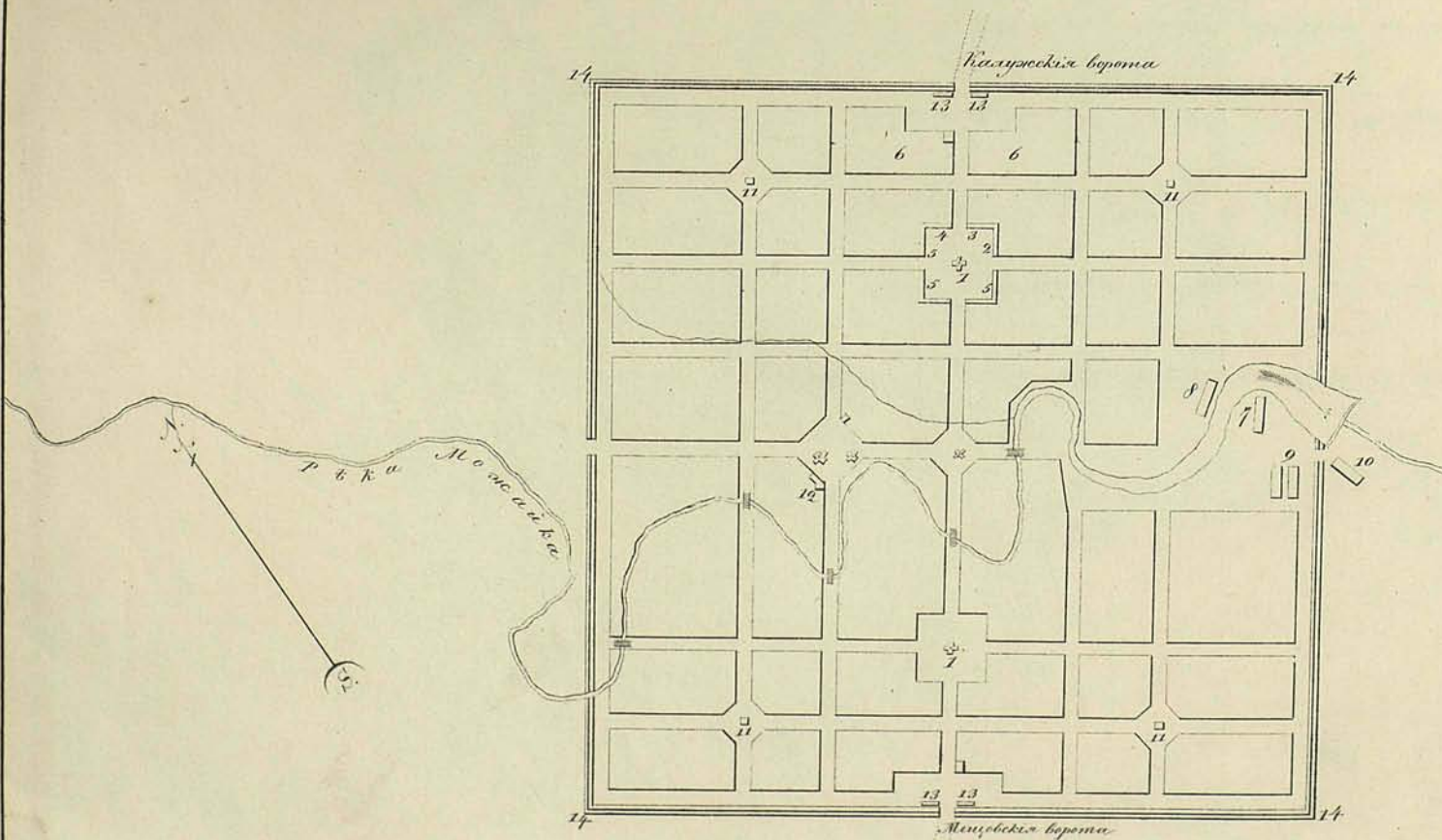
Всѣхъ прежде существовавшихъ

Кирпичная фабрика, каменныя цѣлины-прикрѣпленія, и каменныя цѣлины-прикрѣпленія, въ пунктахъ, означенныхъ знаками: * цѣлины. А Псковской Монастырь.
1. Пашинскіе и на ней Свѣтлая Цѣлины 2. Дѣл. Присутствіе въ городѣ 3. Дѣл. каменныя цѣлины-прикрѣпленія и каменныя 4. Дѣл. цѣлины-прикрѣпленія Маруцкая 5. Дѣл. цѣлины-прикрѣпленія въ цѣлины 6. Дѣл. цѣлины-прикрѣпленія въ цѣлины 7. Дѣл. цѣлины-прикрѣпленія въ цѣлины 8. Дѣл. цѣлины-прикрѣпленія въ цѣлины 9. Дѣл. цѣлины-прикрѣпленія въ цѣлины 10. Дѣл. цѣлины-прикрѣпленія въ цѣлины 11. Дѣл. цѣлины-прикрѣпленія въ цѣлины 12. Дѣл. цѣлины-прикрѣпленія въ цѣлины 13. Дѣл. цѣлины-прикрѣпленія въ цѣлины 14. Дѣл. цѣлины-прикрѣпленія въ цѣлины 15. Дѣл. цѣлины-прикрѣпленія въ цѣлины

На подлинномъ написано собственноручно
Ея Императорскаго Величества русскаго
Грота по плану
Февраля 15 дня 1779 года
Въ С. Петербургѣ

ПЛАНЪ Калужскаго Намѣстничества
ГОРОДУ МОСАЛЬСКУ.

Масштабъ въ Аршинъ 150 Саженъ




Изъясненіе

Состоящие нынѣ строенія каменные прикрыты тѣмно-каришнымъ погребъ знакомъ + Черквы.
Вновь проектированы:

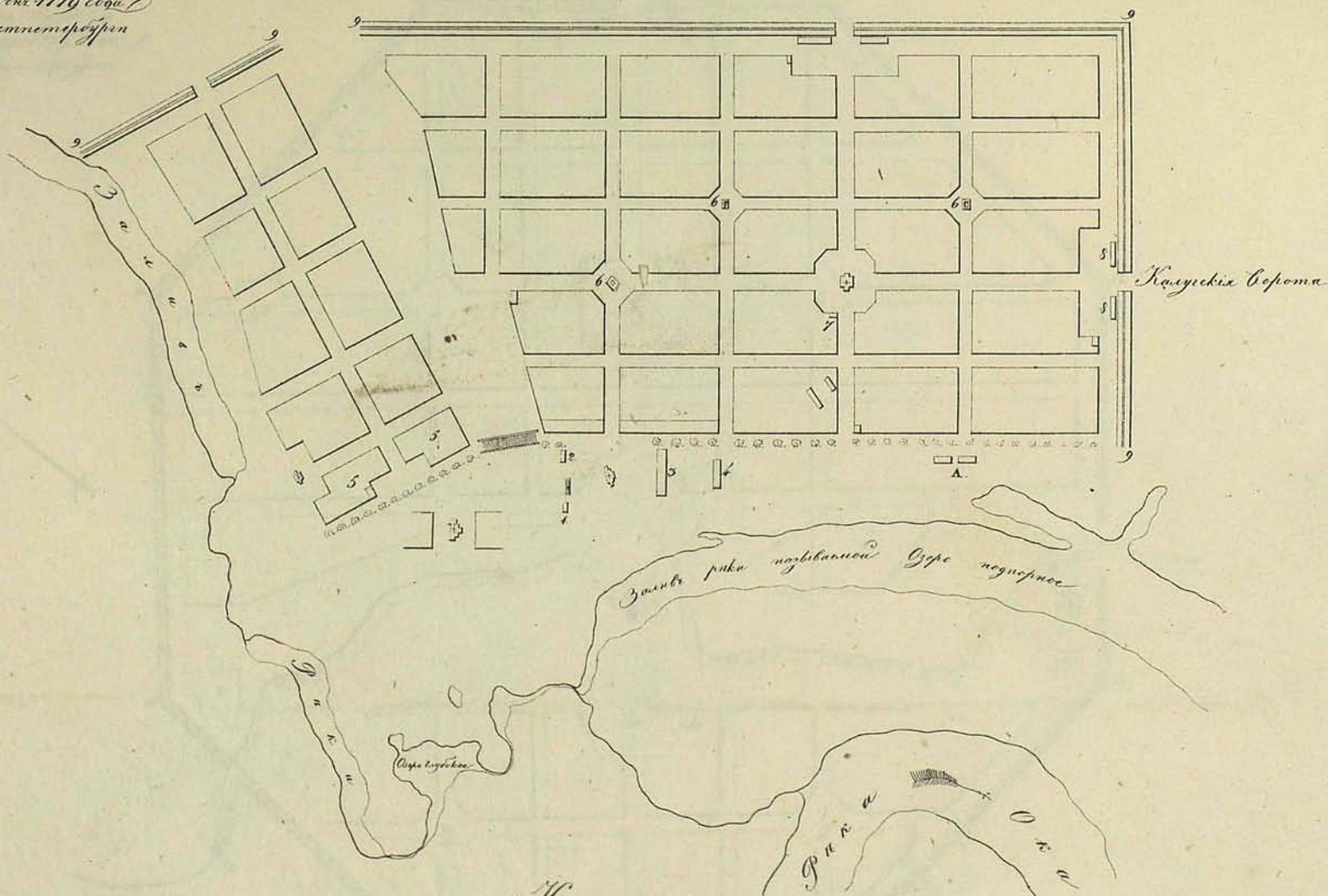
Кварталы прикрыты свѣтло-каришнымъ погребъ каменныя, а флигели краскою погребъ деревянныя казинныя, публичныя и Общественныя дома и прочія строенія. 1 Для присоединенія Черквы. 2 Для присудованія мѣсто. 3 Для жительства Персидскаго и Казанскаго. 4 Для городского Магистрата. 5 Для купеческихъ домовъ съ лавками. 6 Кварталы для Штатской Полиции. 7 Для магазиновъ. 8 Для Мироварень. 9 Для мясныхъ и рыбныхъ рядовъ. 10 Для скотобойни. 11 Колодезь съ колодезней. 12 Для богадельни. 13 Для кузницъ. 14 Валъ и ровъ къ ограниченію города.

ПЛАНЪ Калужскаго Намѣстничества

Городу ПЕРЕМЫШЛЮ.



На подлинномъ написано собственною
Ея Императорскаго Величества рукою
Быть по-тому
Февраля 15 числа 1779 года
Въ Санктпетербургѣ



Поясненіе:

Составленъ илии стрессіе каменное - придрѣте тално-карникомъ, - Подръ знакамъ + церкви. А Плотильная фабрика

Вновь прожектировано:

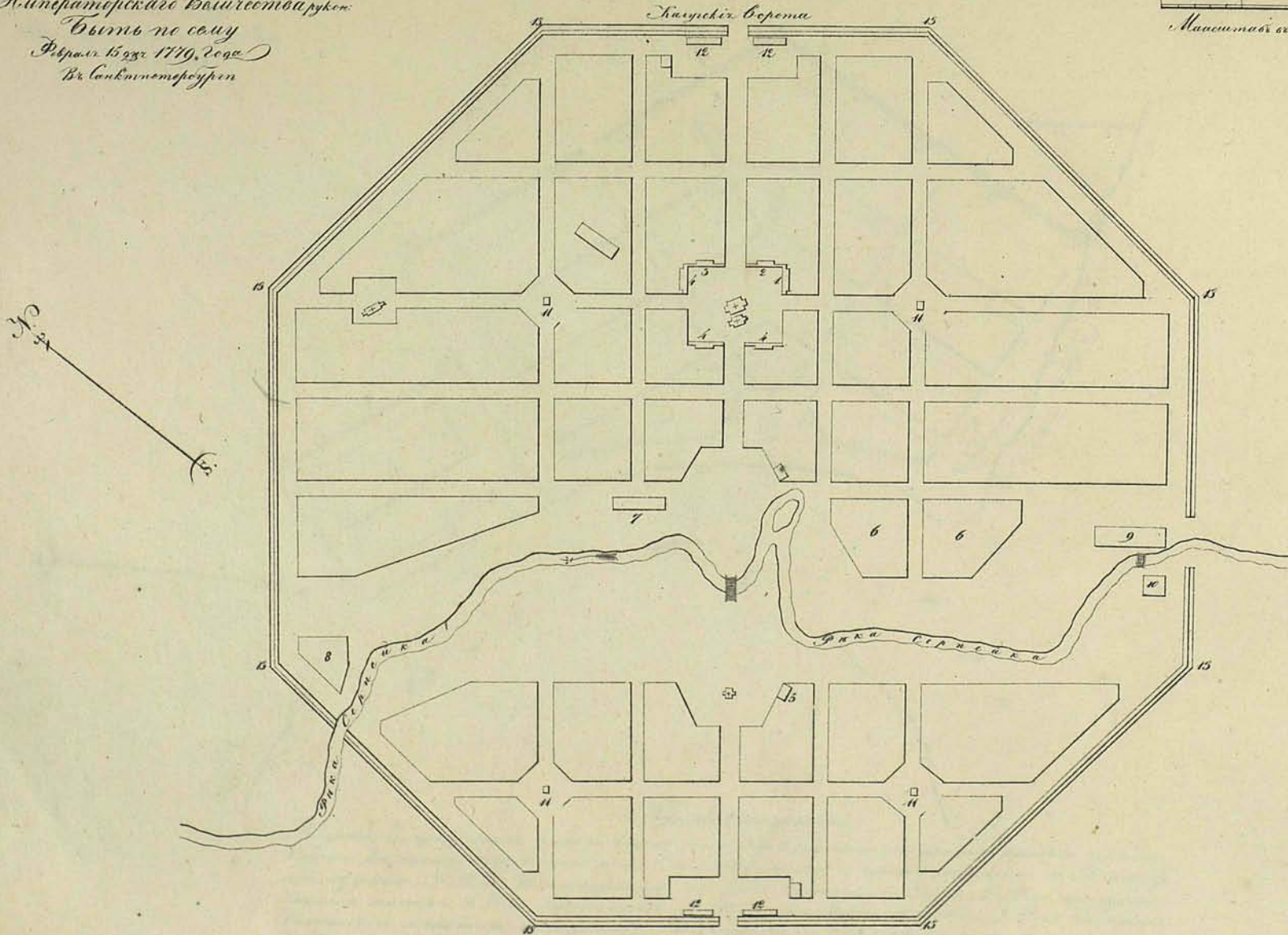
Кварталь покрѣтѣе свѣтло-карникомъ, - покрѣтѣе каменныи, а частен краскомъ покрѣтѣе деревянныи казенныи, Публичныи и Общественныи дома и прочіи стрессіи
1. Дѣлъ Придворственныи, илестъ 2. Дѣлъ жемальства Городничаго и Казначей 3. Середовой Магистратѣи и при оныхъ Штатовыхъ лавки
4. Дѣлъ Магазиновъ 5. Кварталь дѣлъ Штабной Кеманѣи 6. Плотильная фабрика 7. Дѣлъ Благодѣлительни 8. Дѣлъ Кузницы 9. Валъ и ровъ къ огражденію Города.

Планъ Калужскаго Намъотничества
Городу СЕРПЕЙСКУ.

На посылномъ написанъ собственномъ
Ея Императорскаго Высочества рукою.

Бытъ по плану
Февраля 15 числа 1779. года
Въ Санктпетербургѣ

Масштабъ отъ Арш. до 100 Саженъ



Изъясненіе

Состоящее ибита строеніе каменное - покрывае шатики каменными, подъ знаками * укрѣви

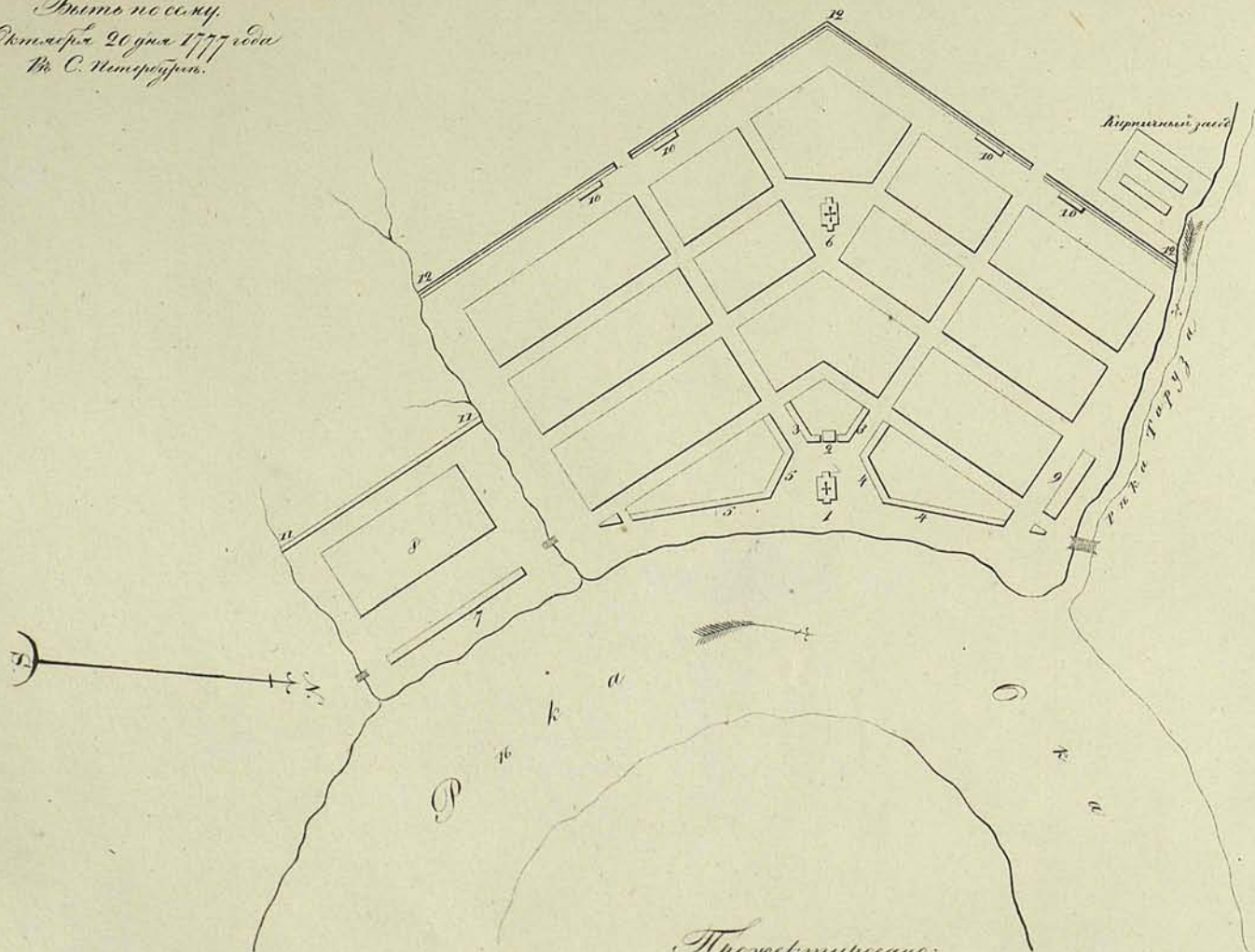
Вновь проежктуровано.

Партала въ покрывае свѣтле харанитовъ подъ каменныи, а здѣсье краскою подъ дублянивыи хараниты. Пудлянивыи и Обывательскіи дома и преріи строеныи
1. Для Пришественицкыи и протъ 2. Для дѣтальства черкутане и хулане 3. Для вероубаве Намытрама 4. Для Купеческыи домовъ объ лавканы 5. Для воеводьскыи
вхлортыи для Штатскыи Кемпаныи 6. Для воеводьскыи и Губернаторскыи казначействъ 7. Для Навоверствъ 8. Для Мельничкыи и рѣчныхъ протв 9. Для Скотобойни 10. Мисурен
объ казначействыи 11. Для Кузницъ 12. Валь и рѣвъ, въ срединѣи Серпеи.

На основании написанъ собственн
 Ея Императорскаго Высочества
 Грота по с.м.
 Октября 20 дня 1777 года
 В С. Петербургѣ.

ПЛАНЪ Калужскаго Наместничества
 ГОРОДУ ТАРУЗЫ.

Масштабъ въ Арш. дюйма 200 Саф.
 50 100 200 Саф.



Прожектировано:

Кварталами прикрыты стены, карнизы и под каменное, а желтые красное под дере-
 вянные каменные, пудовые и сибирские дома и прегля строения. - 1 Для собор-
 ной Церкви. - 2 Для Наместническаго. - 3 Для Гостиныя двора. - 4 Для присутст-
 веннаго палата. - 5 Для арсенала. - 6 Для приходской Церкви. - 7 Для Свободной
 вышивал и Свободной Магистерской. - 8 Кварталъ для стрельца, поручиной ко-
 манды. - 9 Мясныя и рыбныя шкуры. - 10 Кухни. - 11 Для. - 12 Для и прегля ко сра-
 тельно города.

ПЛАНЪ Губернскаго Города КИЕВУ.

Масштабъ въ дв. дюймахъ 200 Саженъ.

На подлинномъ написано собственною Высочайшаго Императорскаго Высочайшаго Вѣдѣнія 17-го Августа 1787 года.



ИЗЪЯСНЕНИЕ

Составлено по плану старинному: каменныя по остроугольнымъ угламъ, древнѣе-выстроенныя въ каменныя, по угламъ Церквей.

А. Въ Печерской Крѣпости:

- В. Печерской Монастырь
- С. Троицкой соборной Монастырь со Церковью и Кельями.
- Д. Деревянная садыра для прохода въ пещеры.
- Е. Монастырской садъ.
- Ф. Фридрихъ.
- Г. Голубятня.
- И. Коробарья.
- К. Губернская канцелярія.
- Л. Провантской мазаней.
- М. Пороховы погреба.

М. Въ предместьи:

- Н. Николаевской Монастырь со Кельями и службами.
- О. Артиллерійской особой полковой бѣды со караульнымъ.
- Р. Фортификаціонный бѣловый дворъ.
- А. Монастырской конюшней дворъ.
- К. Костинной бѣды.
- С. Артиллерійская и баталіонная школы.
- Т. Печерская Монастырь каменная бѣды, называемой Клевъ.
- П. Викторианскій казенный садъ.
- Г. Дворецъ въ каменныя службы.
- И. Абриковъ садъ и оранжерея.
- Х. Газоны на кладбищѣ.
- Ц. Слобода зятрицы.

З. Въ Старомъ Киевѣ:

- а. Софійской Монастырь со Кельями.
- б. Михайловской Монастырь со Кельями.
- в. Горбачевъ при вывозѣ.
- д. Горизонтальная школа.

На Подольѣ:

- е. Францисканской Монастырь со Кельями.
- ж. Петропавловской Монастырь со Кельями.
- з. Братской Монастырь при Конной Академіи.
- и. Грецкой Монастырь со Кельями.
- і. Перемышльскій поворотъ.
- к. Мамистратъ.
- л. Рынокъ.
- м. Каналъ чрезъ прѣисытѣи урзу Куврица.

ВНОВЬ ПРОЕКТИРОВАНО

Кварталы открытыя обителю-картинныя по въ каменныя, а жемчужныя краскою по въ древнѣе каменныя, пудильныя и обитательскія бѣды и прѣисытѣи.

Въ Печерской Крѣпости:

- 1. Дворъ для офицеровъ Коменданта.
- 2. Для казармъ.
- 3. Казарны для Артиллерійскихъ пудильныхъ пудильныхъ.
- 4. Для баталіонныхъ камен-бѣды.
- 5. Для офицеровъ.
- 6. Для провинтскихъ и бѣды-ныхъ мазаней.
- 7. Для провинтскихъ службъ-мелочей.
- 8. Баталіонной лазаретъ.
- 9. Для Коменданта Инженернаго Департамента.
- 10. Для Коменданта Артилле-рійскаго Департамента.
- 11. Дворъ для Комендантскихъ бѣды.
- 12. Для Инженерныхъ офицеровъ.
- 13. Для Артиллерійскихъ и Пудильныхъ офицеровъ.
- 14. Для аптекарской слободы.

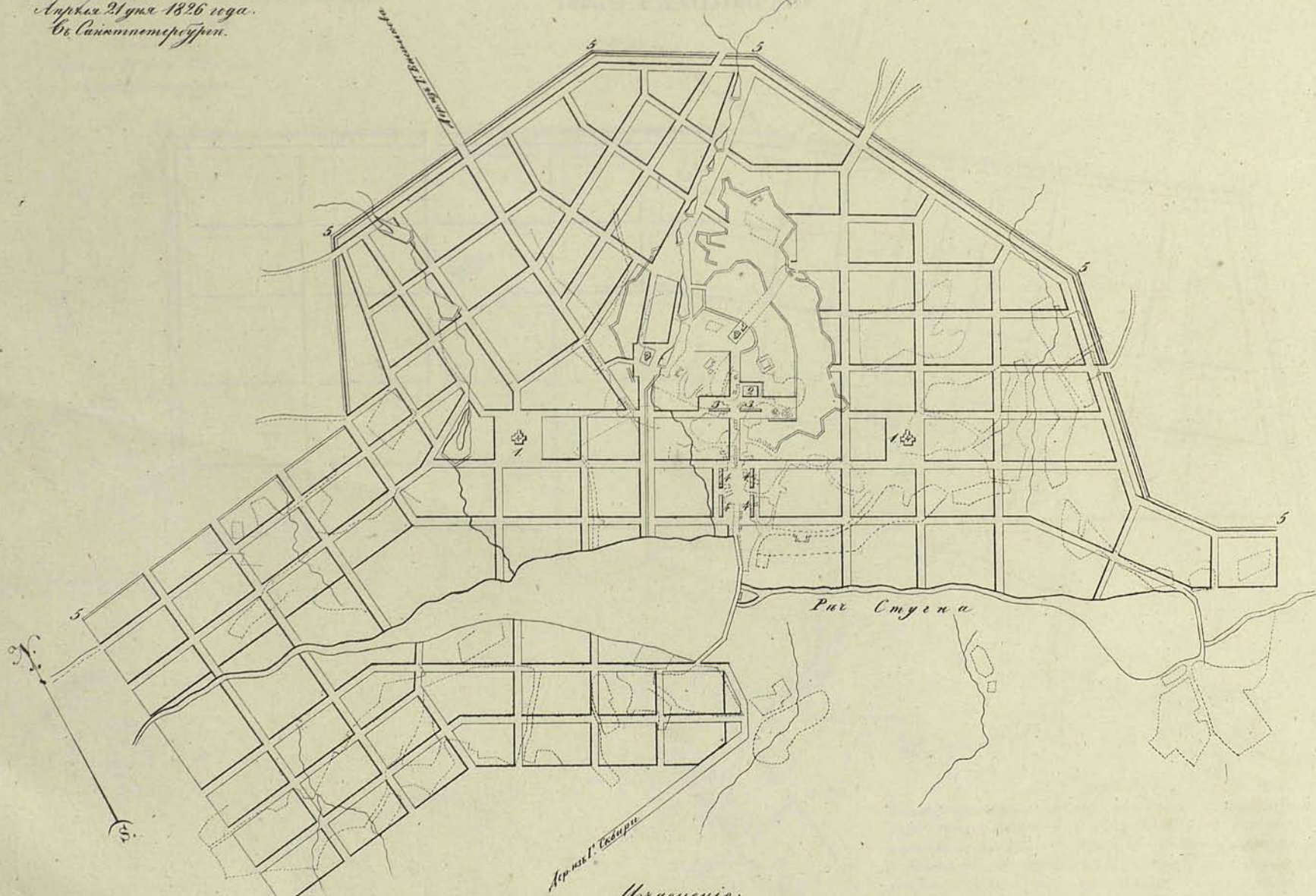
Со Старо-Киевской Крѣпости:

- 15. Для казармъ.
- 16. Для баталіонныхъ камен-бѣды и офицеровъ.
- 17. Для Артиллерійскихъ казармъ.
- 18. Для приказа общественнаго призрѣнія.
- 19. Для Наипотомка.
- 20. Для Наипотомскаго правленія.
- 21. Для Портваго бѣды.
- 22. Для Автѣки.
- 23. Для Губернаторскаго двора.
- 24. Для Костинной бѣды.
- 25. Для Церкви Св. Кирилла Печерскаго.
- 26. Для мещанскихъ и разбѣды-ныхъ бѣды.
- 27. Для наиротнаго бѣды.
- 28. Разбѣды высшей бѣды.

На подлинномъ написано собственноручно
Его Императорскаго Величества рукой.
Витъ не саму.
Николай.
Апрѣля 21 дня 1826 года.
Во Санктпетербургѣ.

ПЛАНЪ НОВОГО ГРОДЪ
ГОРОДУ ВАСИЛЬБОВУ.

1 20 40 60 80 100
Въ Сажен.
Масштабъ въ Арш. дѣлится 300 саженъ.



Объясненіе:

Состоящие нынѣ строеніе каменные покраше тѣмны-карминныя, — укрепленье съ пушотурными линиями, — Подъ знаками церкви.

Всѣ прже проектировано:

Квартиры покраше свѣтлы-карминныя, а жилищъ краскою подъ деревянныя каменные, Публичныя и Соборныя дома и прочія строенія. 1. Для приходскихъ церквей, 2. Для Присудствительныхъ мѣстъ, 3. Для восточнаго двора, 4. Для торговыхъ лавокъ, 5. Валъ и ровъ въ окруженіи города. Всего по плану 1826.

На подлинномъ написанъ собственноручно
Его Императорскаго Величества фруком
Дмитръ по селу
Николай
Апрѣля 21 дня 1826 года
въ Санктпетербургѣ.

ПЛАНЪ Кіевской Губерніи
Города РАДОМЫСЛЮ.

Масштабъ въ 1/150, т.е. въ 150 саж.

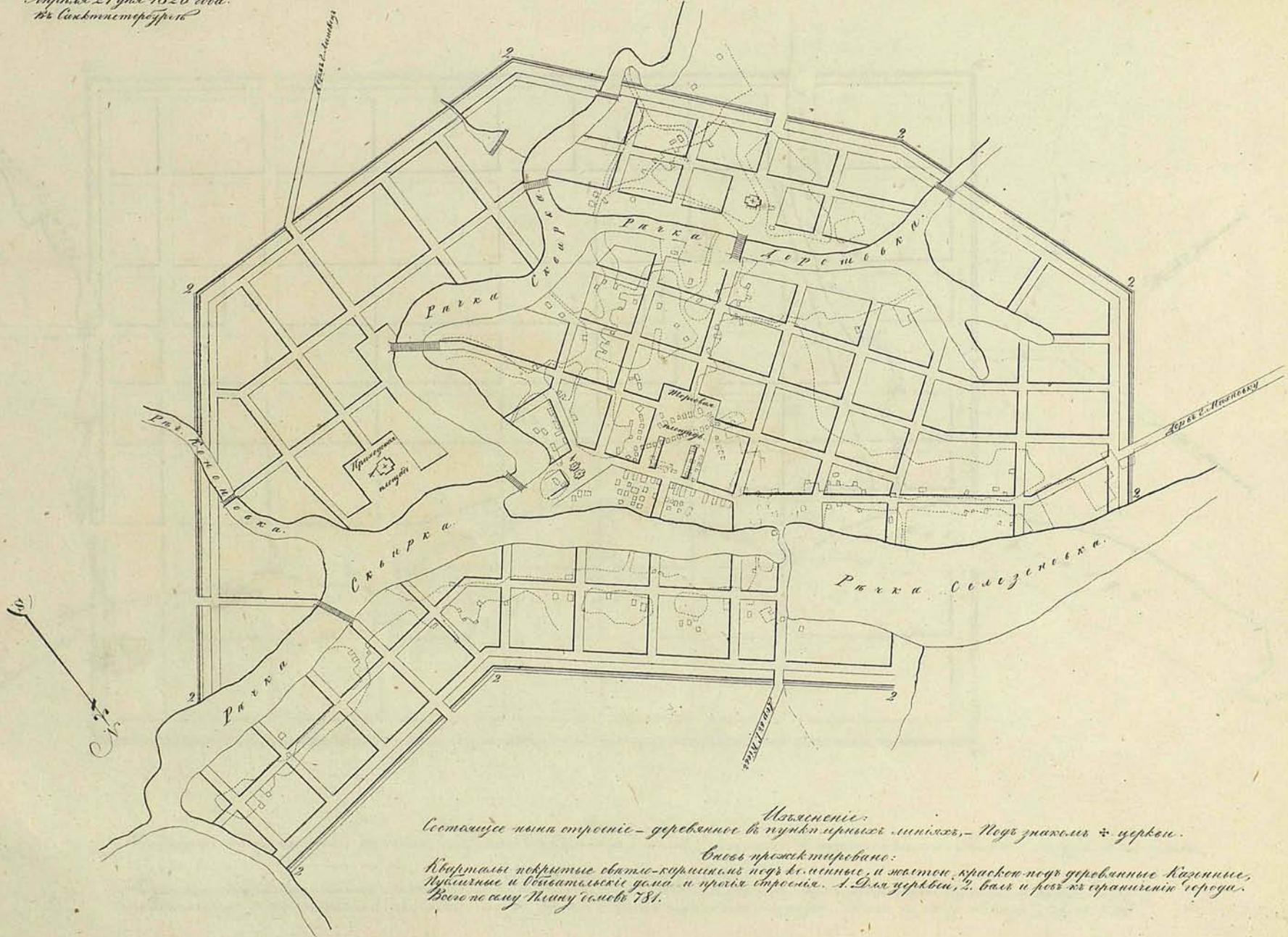


Изъясненіе
Состоитъ изъ строеній: каменные покрытые тмю-
карпиномъ, деревянные въ рубленыхъ илихъ подъ
знакомъ: Церквѣ. А Костелъ. В Придѣлѣнные мѣста
С Больница. Д Пріемныя мѣста. Е Кирпичныя
заводы. F Кладбище Христіанъ.
Вновь проектированы:
Кварталы покрыты свѣтло карпиномъ подъ камен-
ныи, а остальныя краскою подъ деревянныи казенныи, рублен-
ныи и рубленныи сѣни и прочія строенія. 1. Для пріем-
ской Церквѣ. 2. Для торгивыхъ заводовъ. 3. Для и ровъ
къ огражденію города. Всего по селу плану дворовъ 320.

На подлинномъ написанъ собственноручно
Его Императорскаго Величества Высочайше
Велѣть по плану
Николаемъ.
Апрѣля 21 дня 1826 года.
въ Санктпетербургѣ

ПЛАНЪ Никольской Губерніи Городу СВВІРЬ.

0 50 100 150 200 250 300 Сажень.
Масштабъ въ длину и ширину 250 сажень.

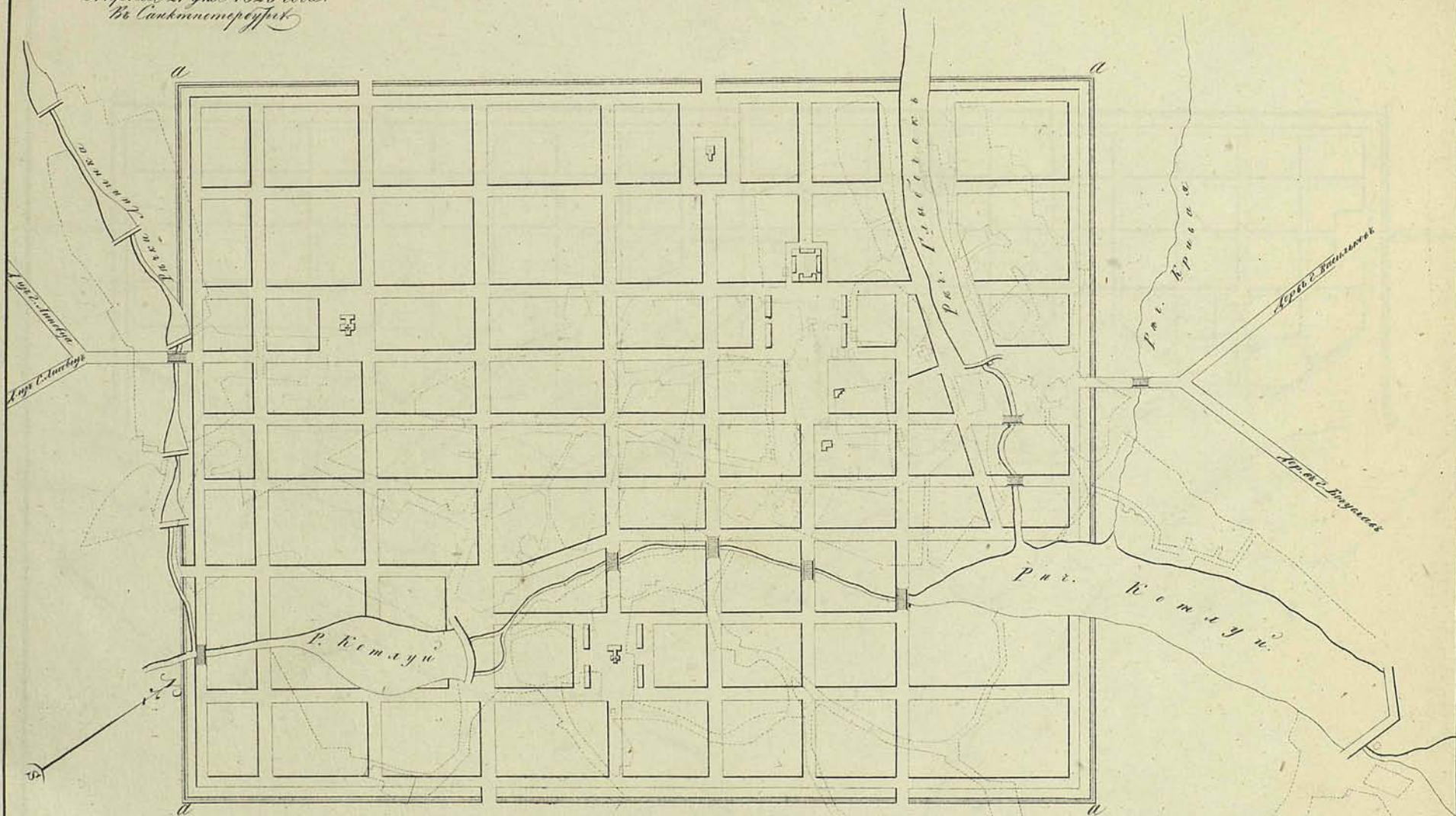


Изъясненіе:
Состоящіе нынѣ строения — деревянные въ пунктахъ иррегулярныхъ, — Показаны * церквей.
Всѣхъ проектировано:
Квартиры покрытыя свѣтло-каришными полами, и желтой краской по деревяннымъ лапамъ.
Кухонныя и баннныя дома, и прачья строения. 1. Для дровъ, 2. для вѣса и роза въ ограниченіи города.
Всѣ по плану № 181.

На подробный планъ собственноручно
Ее Императорской Высочества рукою.
Генералъ по сапу.
Николай.
Апрѣля 21 дня 1826 года.
Въ Санктпетербургѣ

ПЛАНЪ Ніевской Губерніи
ГОРОДУ ТАРАЩЬ.

0 50 100 150 200 Сажен.
Масштабъ въ линейн. унціяхъ 150 сажень.



Объясненіе:

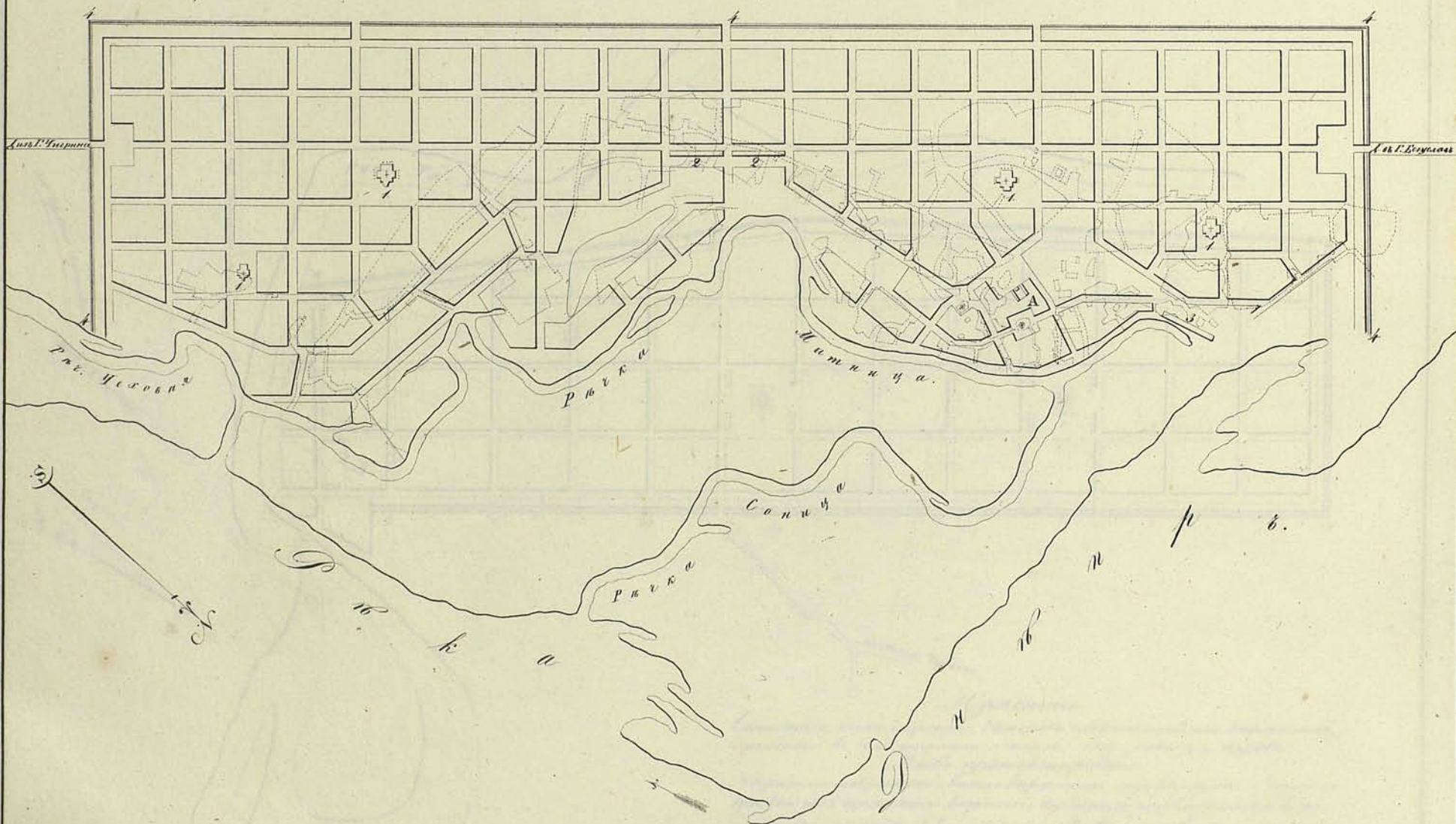
Составленныя нынѣ стрѣны - каменные покрыты толсто-карминномъ, - серыиномъ въ пунктирныхъ линияхъ, - подъ знакомъ: урки.

Всѣ прожектированы:
Киртаны покрыты свѣтло-карминномъ подъ каменные, а желтой краскою подъ деревянные казенные, публичныя и
испытательскія дома и прѣдья стрѣны. а. Валъ и ровъ къ ограниченію города. Всего по сапу Планау дѣверствъ 718.

На подлинномъ написанъ собственномъ
Его Императорскаго Величества рукою.
Вытъ по плану
Николаемъ
Апрѣля 21 дня 1826 года.
Во Санктпетербургѣ.

ПЛАНЪ Кіевской Губерніи Города ЧЕРБАСЫ.

0 100 200 300 400 500 600 Саженъ
Масштабъ въ (линейной) 300 саженей



Изъясненіе:

Состоящее нѣтъ стѣсныя - каменное покрыто тѣмно-каришномъ, - деревянное въ пунктирныхъ линіяхъ, - подъ знаками
✕ церкви.

Всѣмъ проектировано

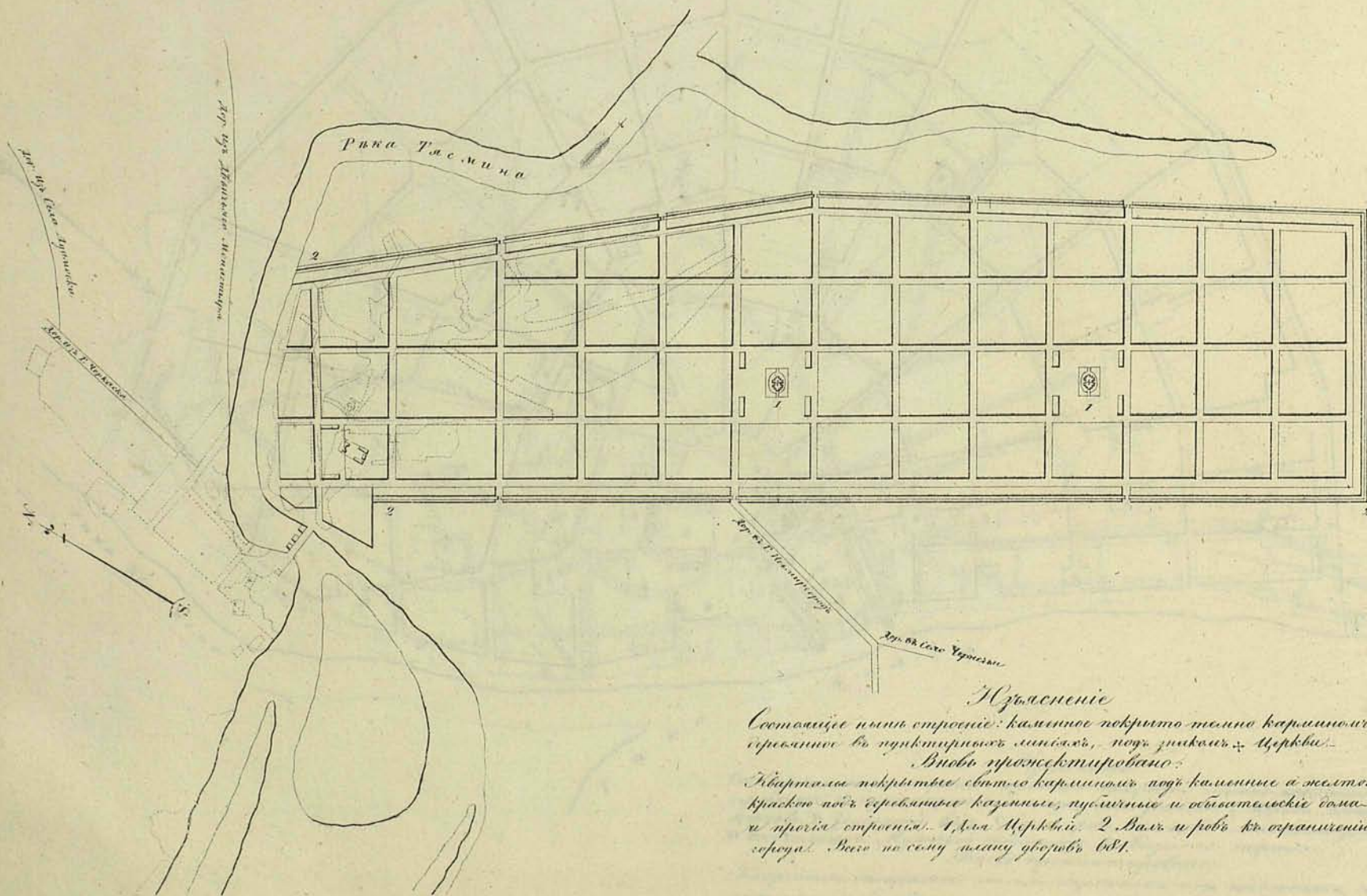
Кварталы покрыты свѣтло-каришномъ подъ каменное, и жѣлтою краскою подъ деревянное. Казенныя, публичныя и обывательскія дома и прочія стѣсныя. 1. Для церкви, 2. Для торговельной лавки, 3. Для прѣвѣстковской митрополіи, 4. Для и ровъ къ огражденію города. Все по плану іюльскъ 1822.

077

На вышеименомъ написано собственноручно
Его Императорскаго Величества ружьей
Генерал-полковнику
Николаю
Андреевичу 21^{го} дня 1826 года
въ Санктпетербургѣ.

ПЛАНЪ Кіевской Губерніи
Городу ЧИГРИНУ.

Масштабъ въ Саженяхъ 200 Саженъ.



Иъясненіе

Составляетъ планъ строенія: каменное покрыто тѣлою кирпичною, сребряные въ пунктирныхъ линияхъ, подъ знаками ✕ Церква.

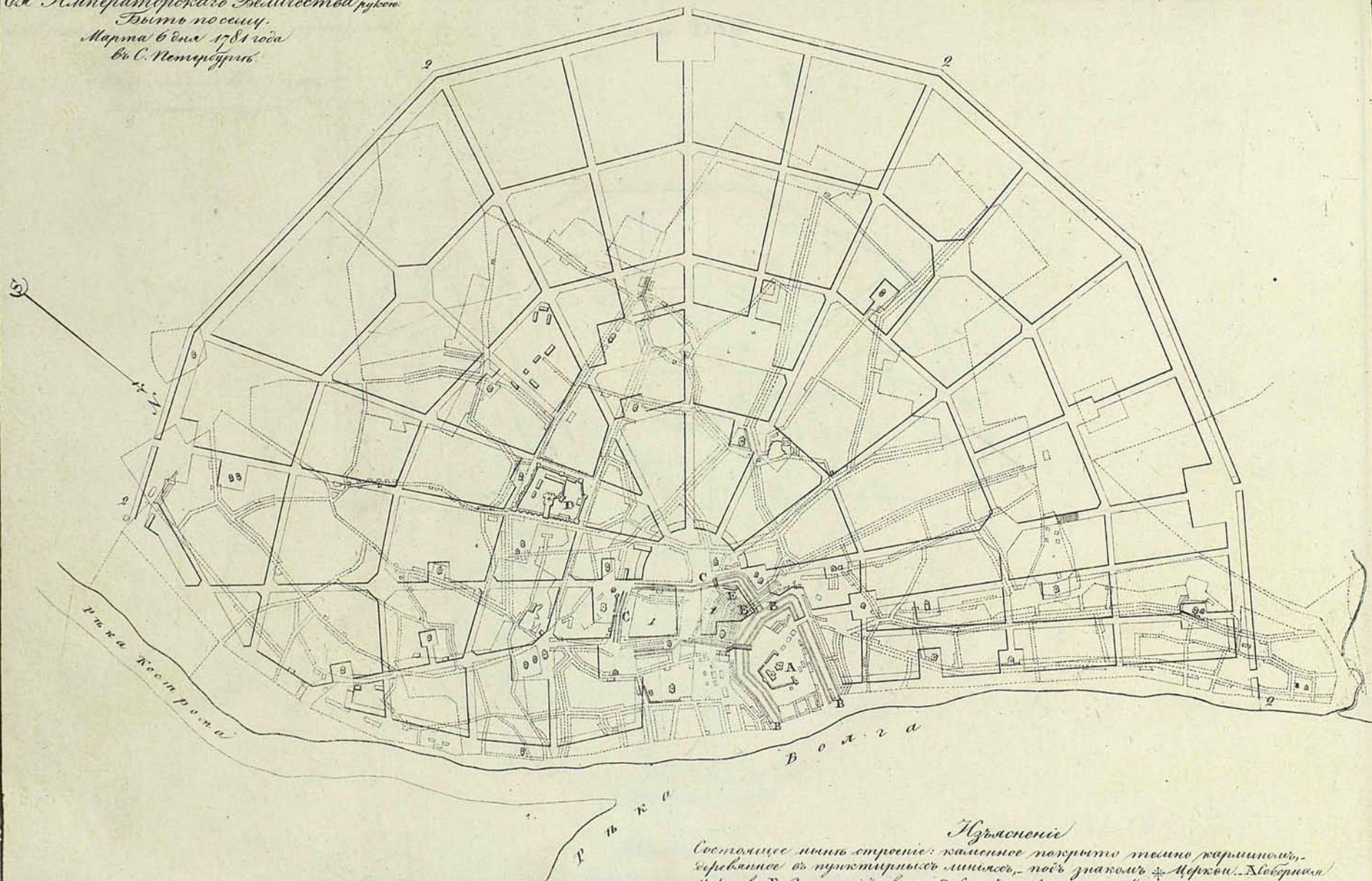
Вновь проектировано:

Кварталы покрыты тѣлою кирпичною, подъ каменныя а желтою краскою подъ сребряныя каменныя, публичныя и обывательскія дома и прорія строенія. 1. Для Церкви. 2. Вых. и вѣжъ къ ограниченію города. Вѣжъ по плану города 681.

ПЛАНЪ Губернскаму ГОРОДУ
КОСТРОМЬ.

0 50 100 150 200 250
Масштабъ въ Арш. дюймъ 250 Росс.

На подлинномъ написано собственномъ
Ея Императорскаго Величества рукою
Быть по сему.
Марта в мѣсяцъ 1781 года
въ С. Петербургѣ



Изыясненіи

Состоящее изъ строеній: каменное покрыто тесомъ жарниномъ, дѣревянное въ приктырившесъ лишкасъ, подъ знакомъ * Мужской Дѣвочки / Церковь. В Земляной вѣтъ. С Сухой ровъ, которой полагаются засыпать. Д Волжскаго Монастыря. Е Казенныя строенія.

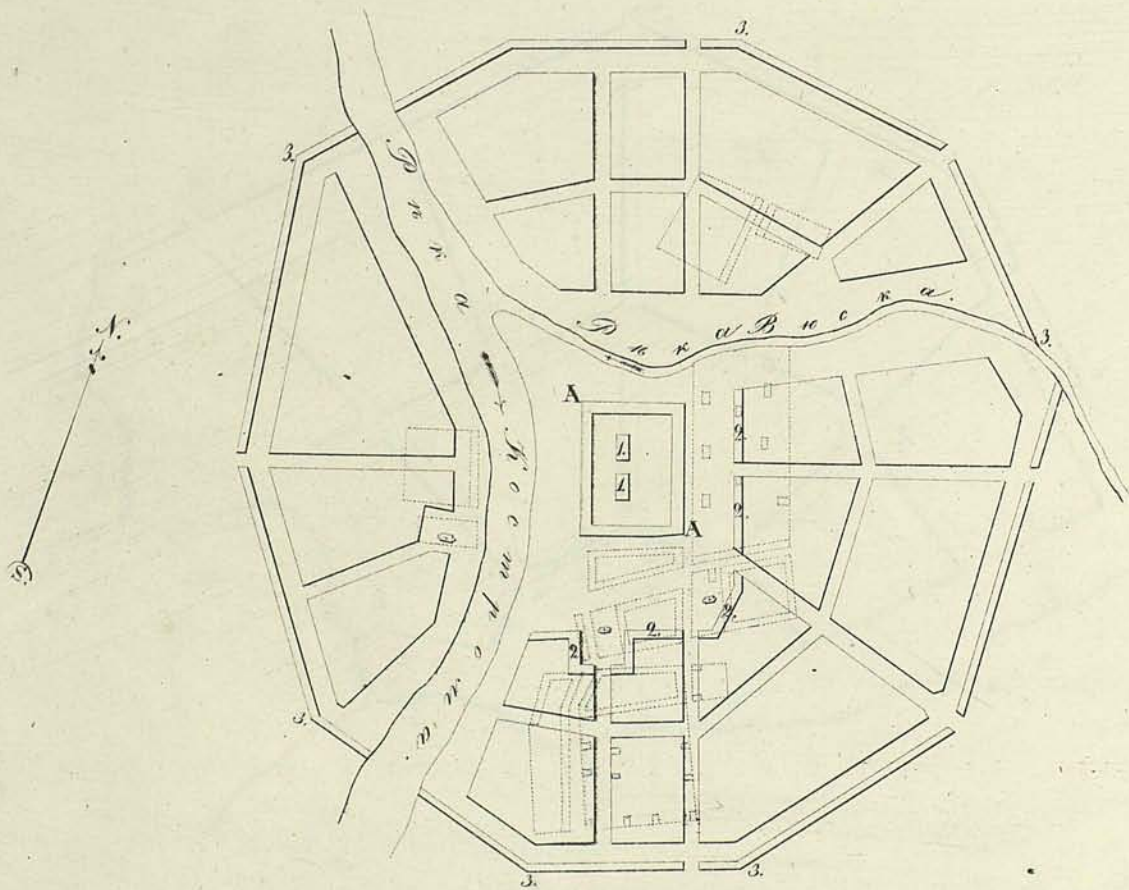
Вновь проектировано:

Квартиры, покрытыя свѣтло жарниномъ подъ камнемъ, а жилыя красное подъ дѣревянныя казенныя, публичныя и обывательскія дома, и прочія строенія. 1 Для присутствіи мѣстн. гостиница и прочія и прочаго казеннаго строения. 2 Вѣтъ и ровъ къ ограниченію города.

На карандаше написано собственною
 Его Императорского Величества рукою:
 Бывш. посылу
 Муртаву на 1771 год.
 в Санктпетербург.

ПЛАНЪ. Костромскаго Намѣстничества
 ГОРОДУ БЮЮ.

0 50 100 150 300 Сафт.
 Масштабъ въ Анг. дюйм. 150 Саж.



Изъясненіе

Состоящее планъ строгіе: деревянне въ пунктирныхъ линіяхъ, подъ знаками Мерквы. А Земной валь.
 Внѣсь прижектированы:

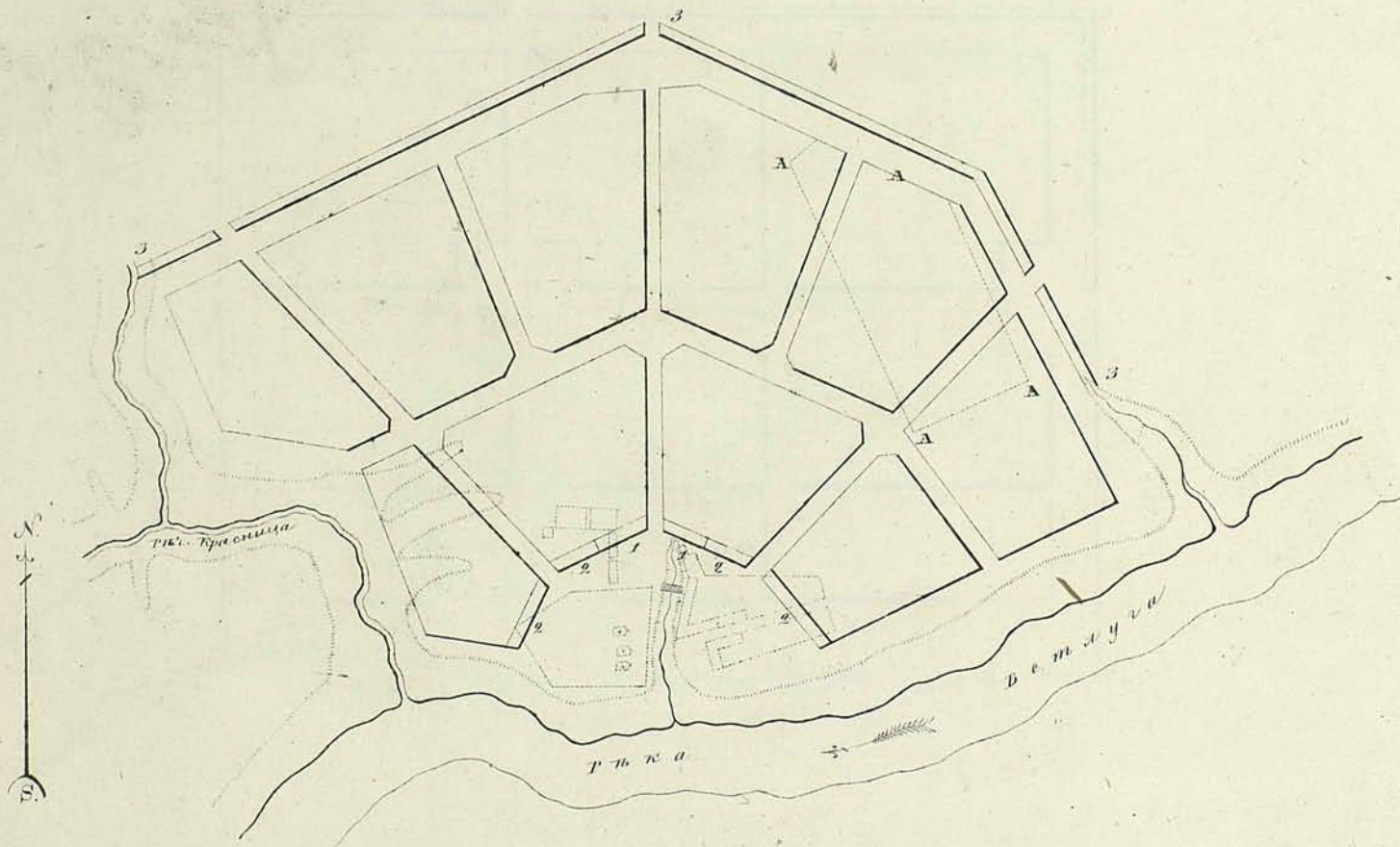
Кварталы, покрытые сап. се. кирпичными, подъ каменными, а жвѣтско краскою подъ деревянными камен-
 ные, публичныя и священныя дома и прочія строгіе. 1 Для прибудственныхъ лѣсть и другихъ
 казенныхъ строгіе. 2 Для каменныя домовъ съ лѣтками. 3 Валь и ровъ къ ограниченію города.

ПЛАНЪ Костромскаго Наместничества

ГОРОДУ ВАРНАВИНУ.

Масштабъ въ Арш. дюймъ 100 Саженъ.

На подлинномъ написано собственною
 Рукою Императорскаго Высочества
 Губернатора
 Мурта 6 дня 1781 года
 въ С. Петербургѣ.



Иъясненіе


Состоитъ изъ строгія: деревяннаго въ пунктирныхъ линияхъ, подъ знаками * Церкви.
 ▲ Церковная земля поступающая подъ строгіе города.

Вновь проецировано:

Кварталы, покрытые сверху каменныя, а остальныя краснаго подъ
 деревянныя казенныя, публичныя и обывательскія дома и прогизы строгія. 1 Для
 присѣдѣтельныхъ имѣній и прогиза казеннаго строгія. 2 Для обывательскихъ домовъ и шв.
 ками. 3 Валъ и ровъ къ огражденію города.

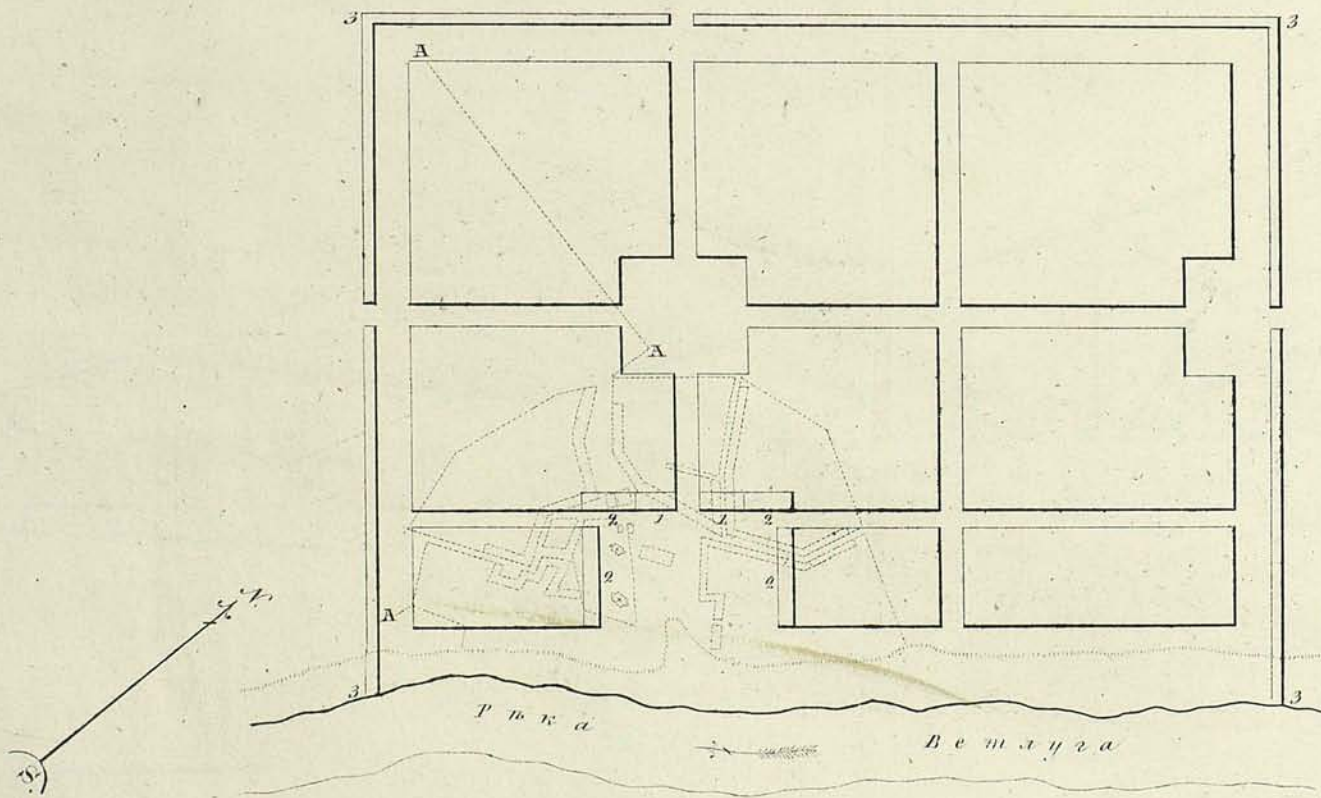
ПЛАНЪ Костромскаго Намѣстническаго

ГОРОДУ ВЕТИГУТЬ.



На подлинномъ написано собственною
Свѣ. Императорскаго Высшества рукою:

Быть по сему.
Марта мѣсяца 1781 года
въ С. Петербургѣ.



Изъясненіе

Состоитъ изъ строеній: деревянное въ пунктирныхъ линияхъ, подъ знаками *
Церкви А Церковная земля поступающая подъ строенія города.

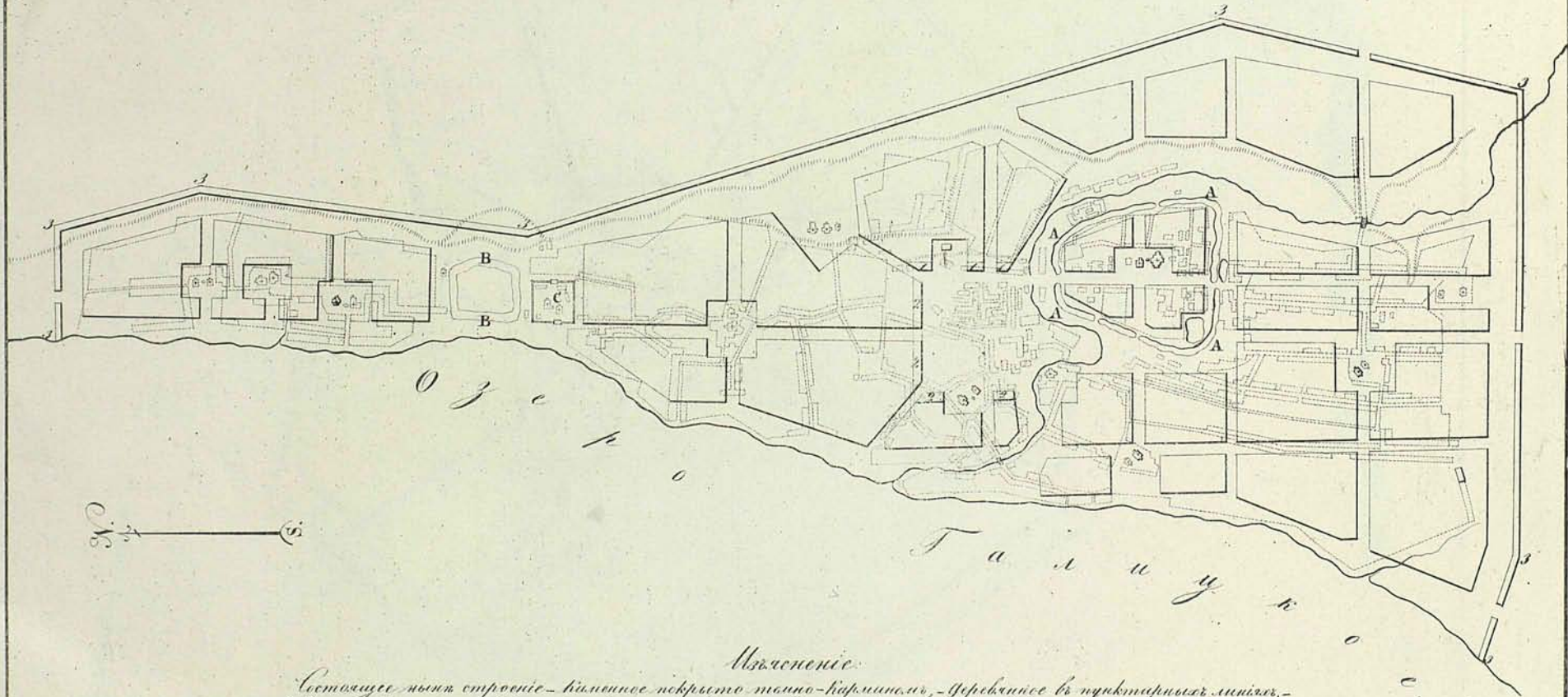
Земль прожектирована:

Квартиры покрыты сверху каменными, а жилая красная
подъ деревянными каменными, публичныя и служительскія дома и прогала строенія.
1-Для присутственныхъ мѣстъ и прогала казеннаго строенія. 2-Для служеб-
вательскихъ домовъ съ лавками. 3-Въѣздъ и ровъ къ огражденію города.

На карандаше написано собственноручно
Ея Императорского Высочества ружей
Детей по плану
Мажора в гвар. 1781 года.
В Санктпетербурге.

ПЛАНЪ Костраускаго Намѣстничества Городу ГАЛИЧУ.

50 100 150 200
Масштабъ въ Англическихъ 150 саженяхъ.



Измѣненіе

Состоящее нынѣ строеніе - каменное покрыто тесно-каменнымъ, - переобстроено въ регулярный планъ, -
Подъ знаками * церкви. А. Землемѣрная, В. Старое Крестовое, С. Мѣстечко.

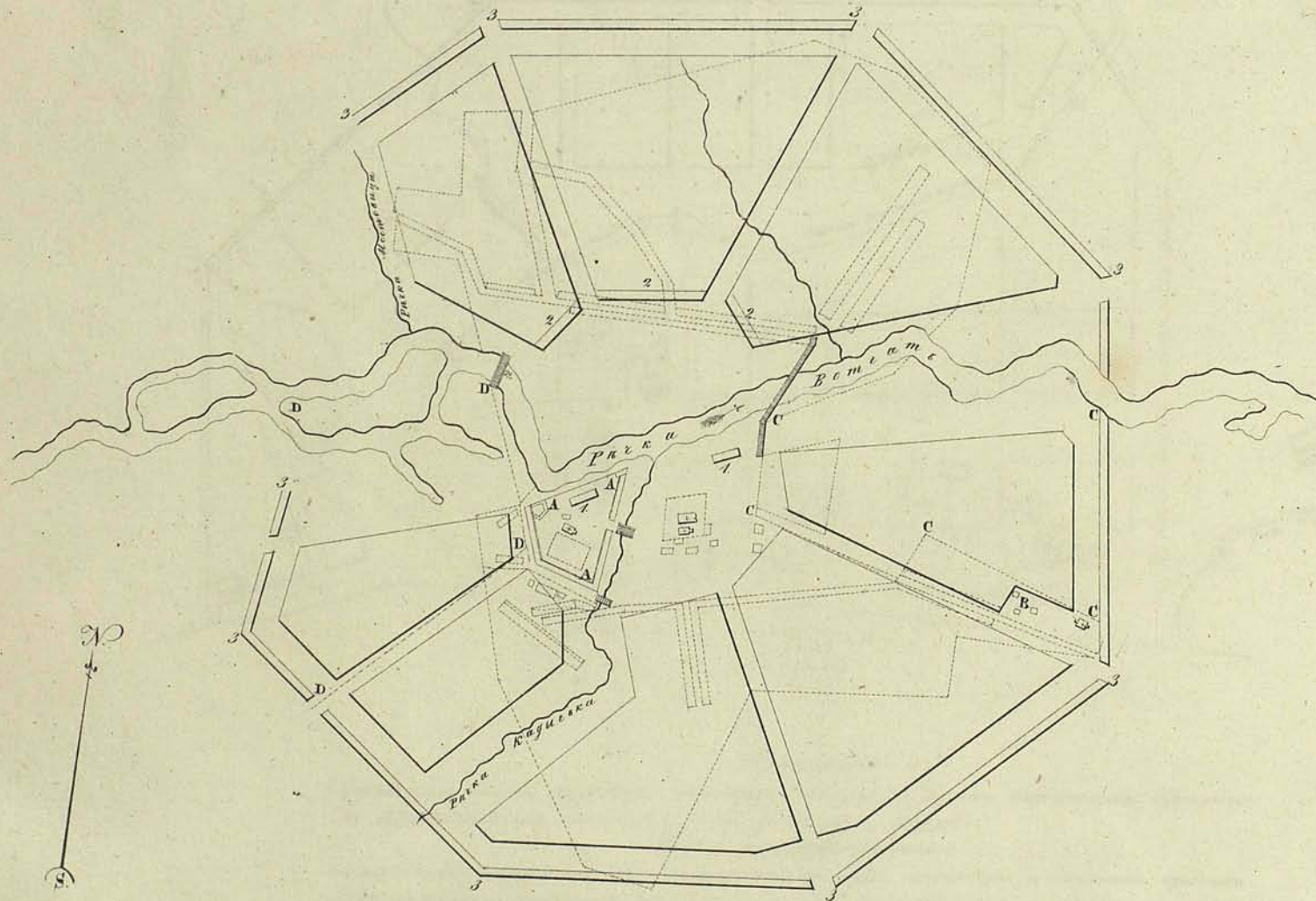
Новое проектирование:

Кварталы покрыты тесно-каменнымъ подъ каменнымъ, а желтая краска подъ деревяннымъ каменнымъ,
Мушкетерские и Сѣвастопольскіе дома и прочие строения. 1. Для Присутствіи и имѣть и прочее ка-
зенное строеніе, 2. Для Общественнаго баннаго съ саблями, 3. Вала и рова въ оградѣ города.

На подлинном написано собственное
Ее Императорского Величества рукою:
Быть по сему
Карта 6 дня 1781 года.
Въ Санктпетербургѣ.

ПЛАНЪ Костромскаго Наместничества
Города Бадью.

0 50 100 200 Саж.
Масштабъ въ Анг. дюймъ 100 сажень.



Изъясненіе:

Состоятся лишь строения — деревянные въ прихитренныхъ линияхъ. — Подъ знакомъ * церкви. А. Земной Валъ, В. Слѣдныя Колодцы, С. Писуевыя Церковныя земли Д. Земли прижитыхъ службъ астронимыхъ людей.

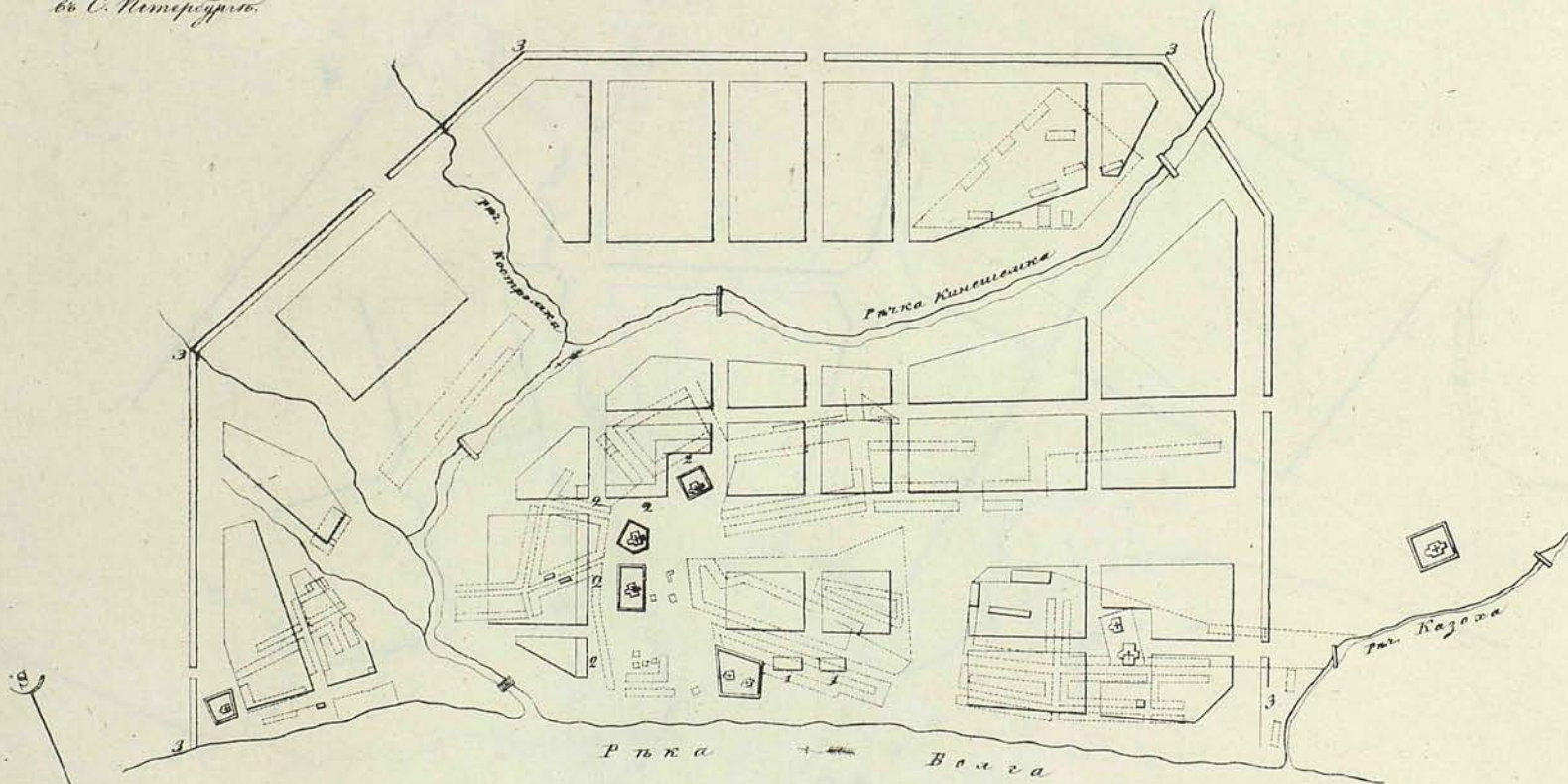
Снова проектировано:

Кварталы покрыты сѣтло-кирпичнымъ подъ Камнями, а желтокъ краскою подъ деревянныя Мауэрныя, Публичныя и Обывательскіе дома и прочія строения. 1 Для Придворственныхъ и прочіхъ казенныхъ строений, 2 Для Обывательскихъ домовъ съ лавками, 3 Валъ и ровъ къ огражденію города.

ПЛАНЪ Костромскаго Намѣстничества
Городу БИНЕШМЬ.

Масштабъ въ Арш. дюймахъ 150 Саженъ.

На подлинномъ написано собственномъ
Ея Императорскаго Величества рукою:
Былъ по селу
Марта вѣднѣ 1781 года
въ С. Петербургѣ.



Изъясненіе

Состоище нынѣ строенія: каменное покрыто тѣсно карминномъ, деревянное
въ архитектурныхъ линияхъ, — подъ знакомъ * Церкви.

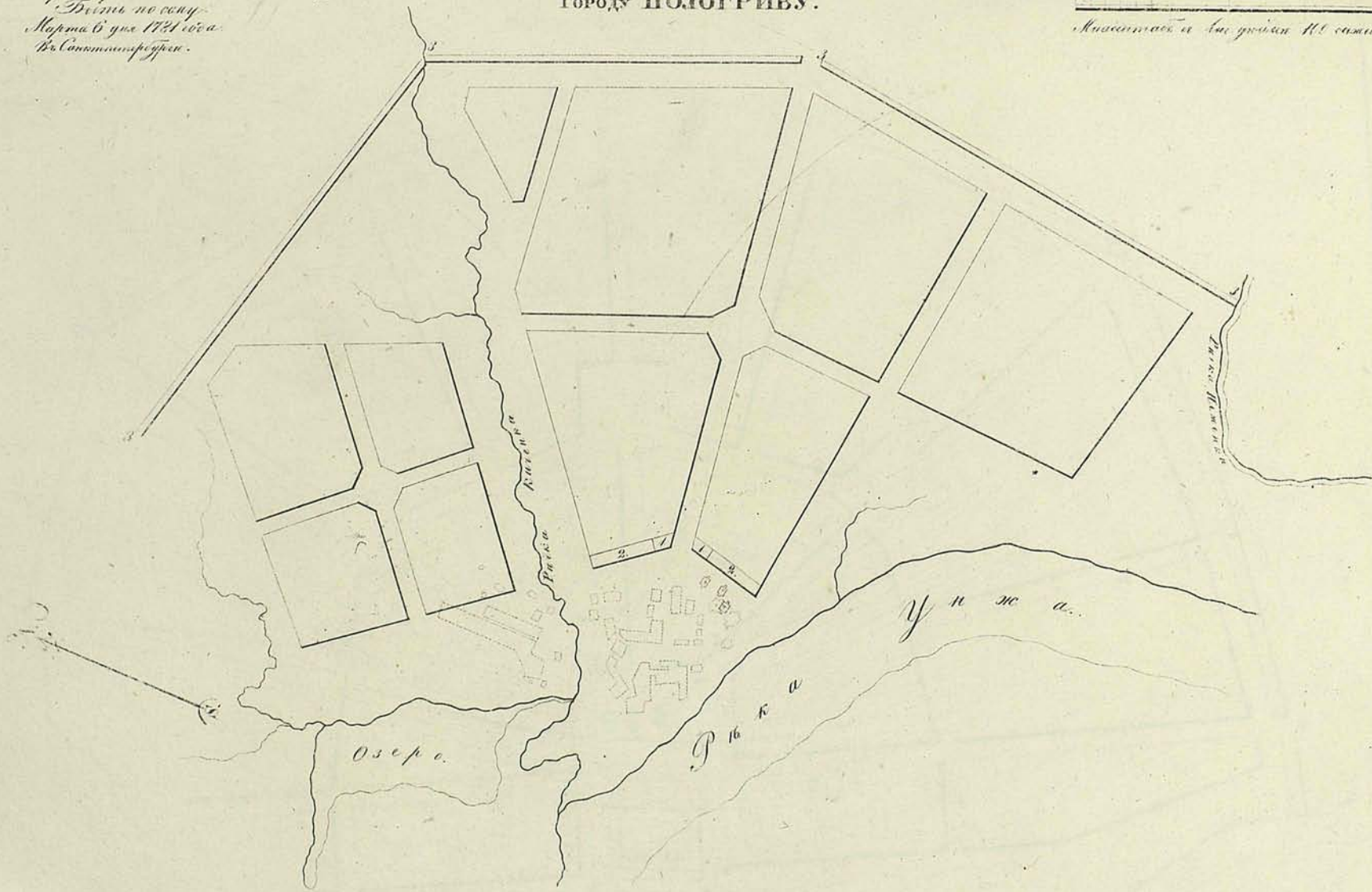
Внѣшъ проектировано:

Кварталы, покрыты сѣтло карминномъ подъ каменныя, а желтою краскою
подъ деревянныя казенныя, публичныя и обывательскія дома и прегія строенія.
1 Для присутственныхъ мѣстъ и прегаго казеннаго строенія. 2 Для обыва-
тельскихъ домовъ съ мавзами. 3 Валь и ровъ къ ограниченію города.

На основании плана составлен
Ею Императорского Величества
Дети по плану
Мартъ 6 дня 1781 года
В Санктпетербурге.

ПЛАНЪ Костромскаго Наместничества
Городу БОЛОГРИВУ.

Масштабъ и А. в. дюймъ 100 сажень.



Изъясненіе:

Состоящее нынѣ строеніе деревянное въ пунктирныхъ линияхъ, Подъ знаками * деревен.

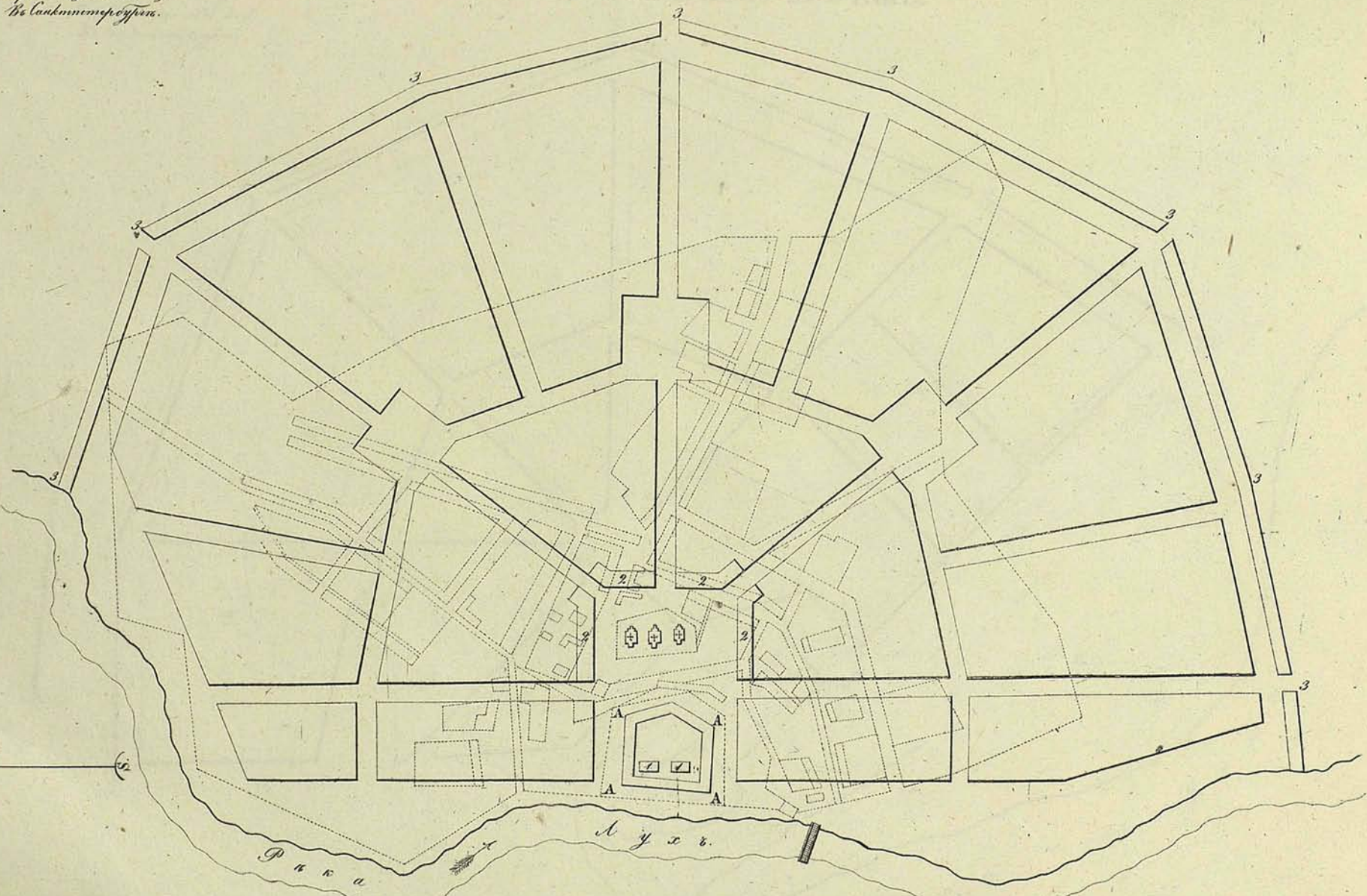
Сновъ проектировано:

Квартала покрыты свѣтло-карминовыя подъ каменные, а желтою краскою подъ деревянные. Кухонныя, Швейцарскія и Соборныя дома и протія строения. 1. Для Придворнаго двора и другихъ казенныхъ строеній, 2. Для соборнаго двора съ лавками, 3. Валъ и ровъ къ оградѣнію города.

На подлинномъ написано собственноручно
Ея Императорскаго Величества рукою.
Въ томъ по сему.
Марта 2 дня. 1781 года
Въ Санктпетербургѣ.

ПЛАНЪ Нюстральскаго Наместничества
ГОРОДУ ЛУХУ.

0 50 100 200 Саж.
Масштабъ ея Ав. дюймовъ 100 сажень.



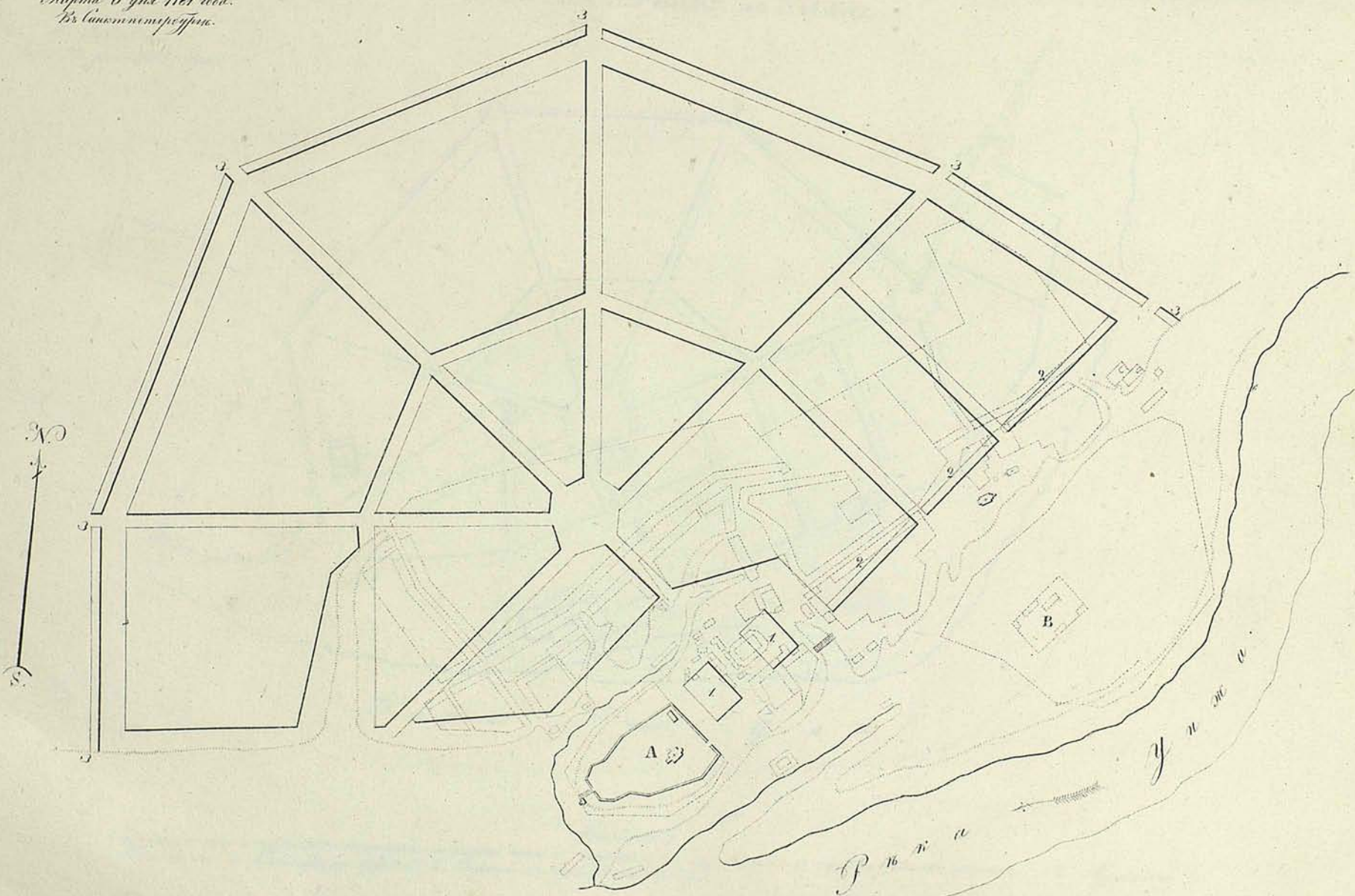
Объясненіе.

Состоящее ныне строеніе - каменное покрыто таше-карпичаизъ, - Дровяное съ штукатурныхъ линияхъ, - Подъ зна-
комъ & церкои. А. Земляной валъ со рвомъ.
Снова проектировано:
Кварталы покрыты светло-карпичаизъ подъ каменныя, а частію красною подъ обрванныя каменныя, Публичныя
и Общественныя дома и прочія строенія. 1. Для Природственныхъ мостовъ и другихъ каменныхъ строеній,
2. Для Общественныхъ дамбъ съ лавками, 3. Валъ и ровъ къ границамъ города.

На основании плана составлен
 Его Императорского Высочества
 Грота по плану
 Марта 6 дня 1761 года.
 В Санктпетербурге.

ПЛАНЪ Нюстрискаго Наместничества
 ГОРОДУ МАБАРЬЕВУ НА УНЖЬ.

Шкала
 Измѣрена въ Арш. дюймахъ 100 сажень.

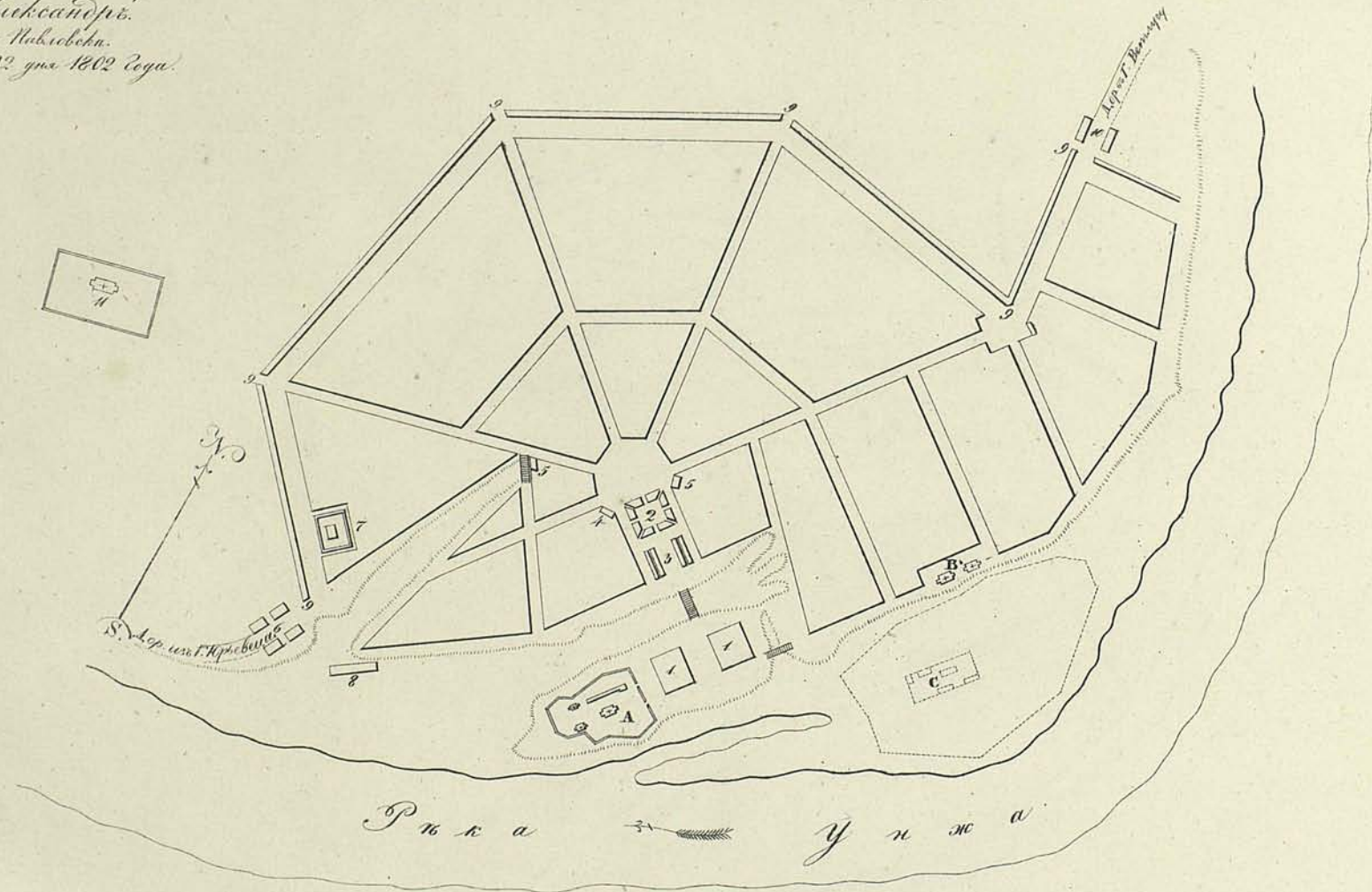


Поясненіе:
 Состоятъ планъ стрѣны — каменные покрыты тѣсно-карманныя, дубовыя и практичныя шпалы, — подъ зданиями & урѣвны.
 А. Монастырской и урѣвны, В. Церкви и Курьерской урѣвны.
 Вѣдьи — пржектурованы.
 Кварталы покрыты свѣтло-карманныя подъ каменныя, и жители красныя пѣсь (серпичныя каменныя, Курьерныя и Свѣтлыя) — сѣны
 и урѣвны стрѣны. 1. Для Приобрѣтенія каменныя и пржектурованы. 2. Для Свѣтлыя каменныя сѣны сѣны каменныя. 3. Сѣны
 и урѣвны каменныя сѣны.

На подлинномъ написано собственноручно
 Его Императорскаго Величества рукою
 Императора
 Александра
 въ Публичномъ
 Июля 22 дня 1802 года.

ПЛАНЪ Костромскаго Намѣстничества
 ГОРОДУ МАКАРЬЕВУ НА УНЖѢ.

Масштабъ отъ 1 до 150 сажень.



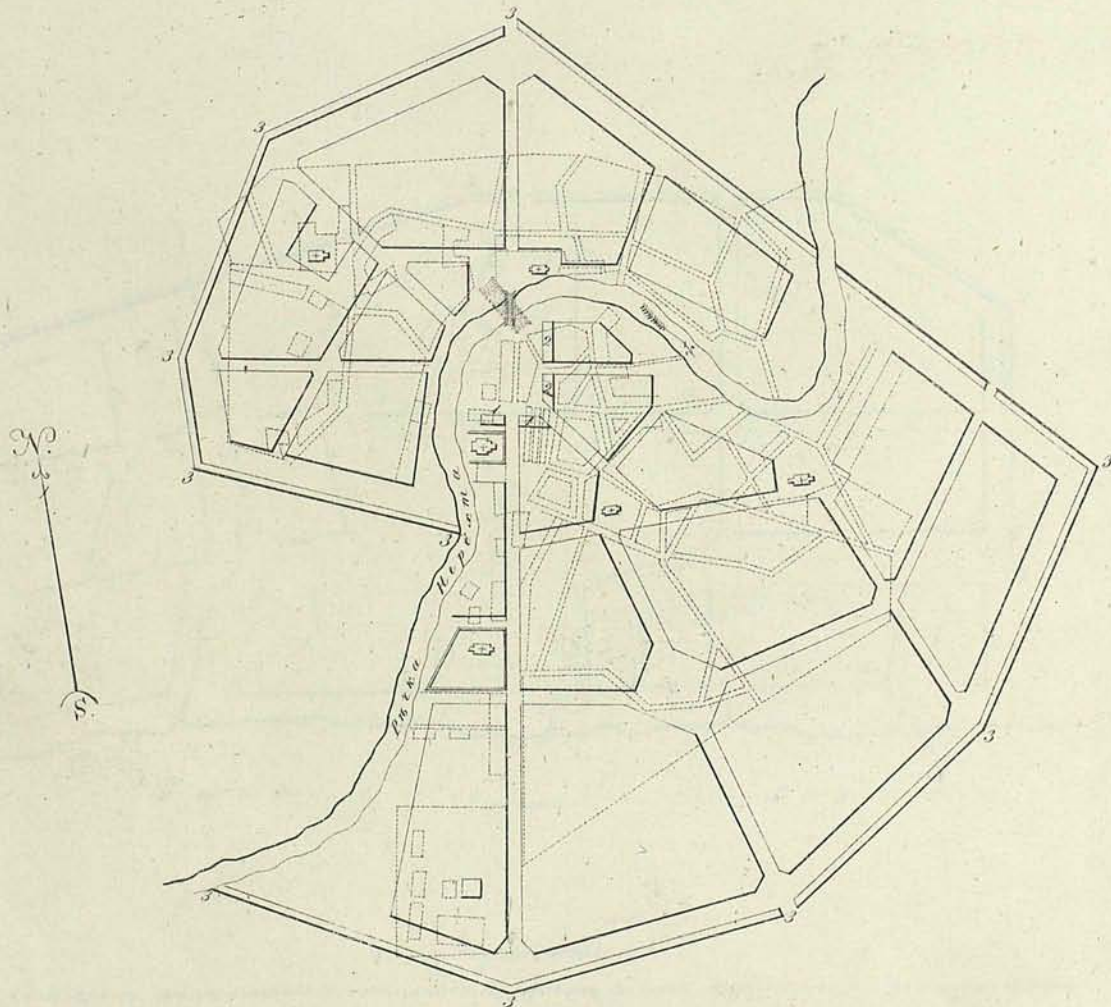
Изъясненіе:
 Состоящее изъ отросіе - каменное покрыто тино - каменнымъ, деревянное въ пунктирныхъ линияхъ. А. Мусковскій
 Монастырь, В. Природская церковь, С. Сапной и Купоросной заводы.

Вновь прожектировано:
 Кварталы покрыты свѣтло - кирпичнымъ погребомъ каменнымъ, а желтою краскою погребъ деревянные каменные, Публичное и Общественное дома и прочія отросія. 1. Для Природствинныхъ мѣстхъ и прочаго казеннаго отросія, 2. Для Гостиннаго двора, 3. Для продажи общественнаго припасовъ, 4. Для Трактира 5. Для Питейныхъ домовъ, 6. Для солдатскихъ и винныхъ магазиновъ, 7. Для Острога 8. Для скотоводовъ, 9. Валъ и ровъ къ ограниченію города, 10. Для Кузницъ, 11. Для Кладбища.

На планикахъ написанъ собственноручно
Ея Императорскаго Величества рублинъ
Филиппъ по плану
Мурта въ мѣ 1871 года.
Въ Санктпетербургѣ.

ПЛАНЪ Костромскаго Намѣстничества ГОРОДУ НЕРЕХТЪ.

0 50 100 150 200
Масштабъ въ Анг. дюймѣхъ 150 Сажень.



Объясненіе:

Состоящее изъ стреліе каменное покрыто тѣсно-кашпиромъ, деревянное въ пунктирныхъ линияхъ, — подъ знаками * церкви.

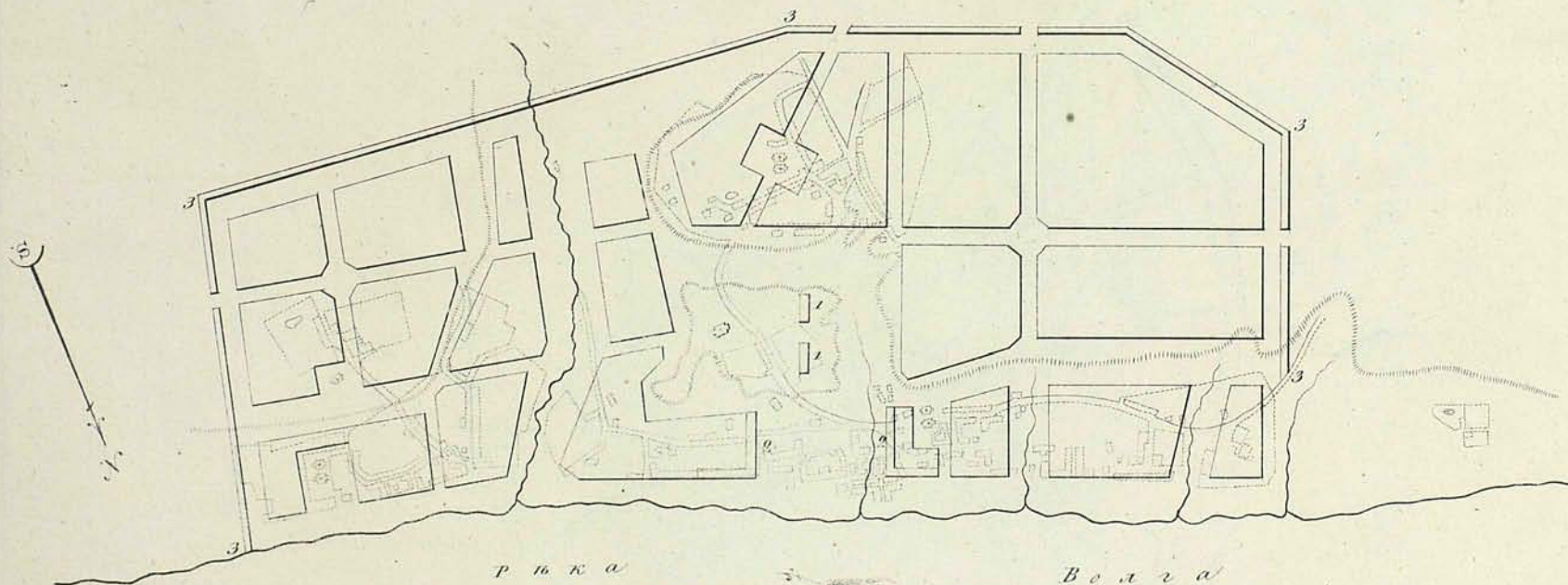
Снова проектировано:

Квартала покрытыя светло-кашпиромъ подъ кашпиромъ, а желтой краской подъ серваными каменными, Публичныя и Осыпательскія дана и прочія строения. 1. Для Присудствительнаго истребленія и дружнаго казеннаго строения, 2. Для осыпательскихъ домовъ съ лавками, 3. Вала и рова къ ограниченію города.

ПЛАНЪ Костромскаго Намѣстническаго
ГОРОДУ ПЛЕСУ.

На подлинномъ написано собственноручно
Ея Императорскаго Величества р. к. к. к.
Генералъ по в. в. в.
Марта 6 дня 1781 года
въ С. Петербургѣ

0 50 100 150 200
Масштабъ въ Арш. дюймовъ 150 (арш.)



Изъясненіе

Состоитъ нынѣ строеніе: каменное покрывто тѣмъ карнишомъ, срубленное въ пунк-
тирныхъ линияхъ, подъ знаменомъ * Церкви.

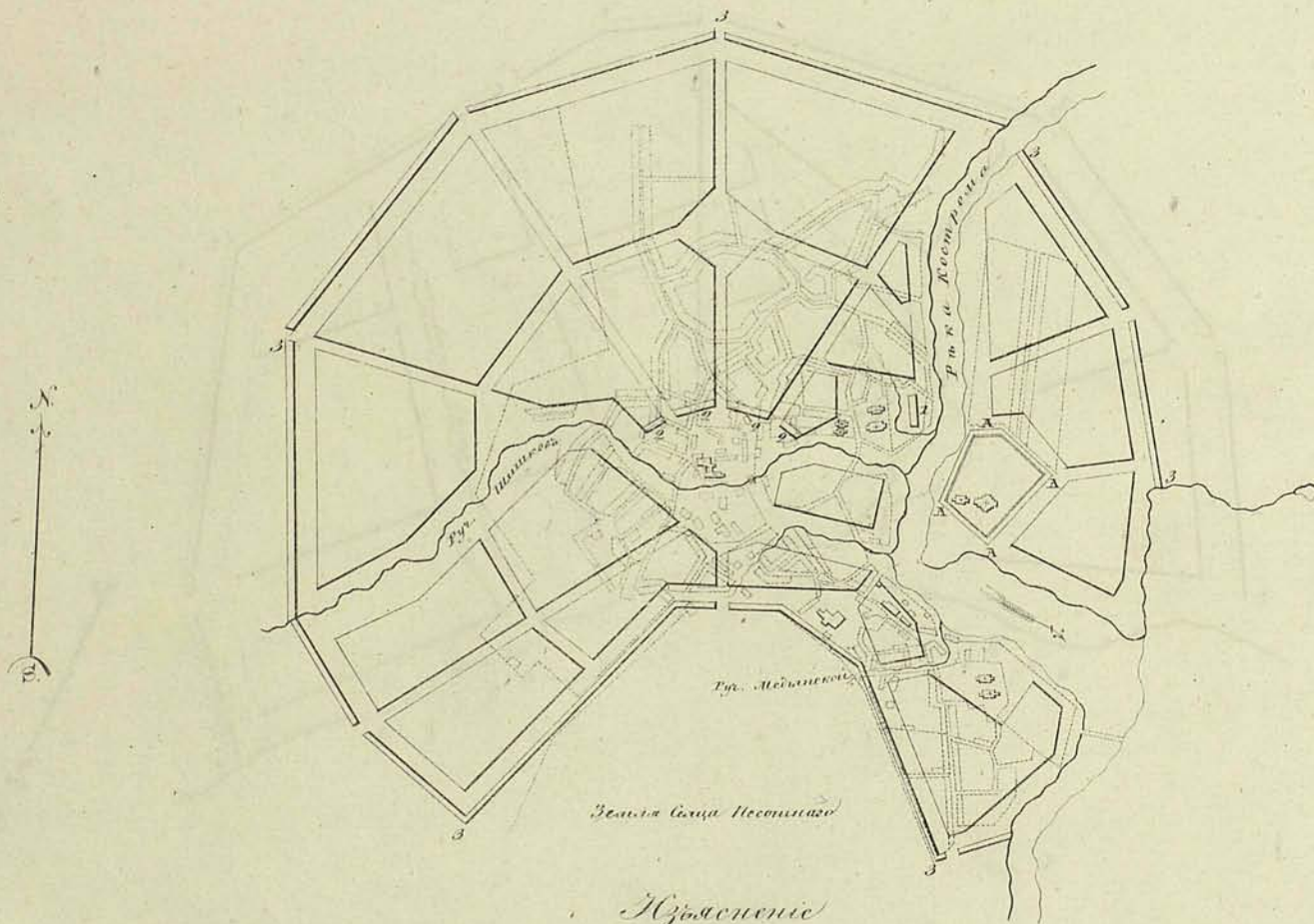
Вновь проектировано:

Квартиры, покрывто соотв. карнишомъ подъ каменныи, и желтою краскою подъ
срубными казенныи, публичныи и сѣловательскыи домами и протія строенія. 1 Для
присутственныхъ мѣстъ и протого казеннаго строенія. 2 Для сѣловательскыи домовъ
съ лавками. 3 Вала и ровъ къ огражденію города.

ПЛАНЪ *Новгородскаго Намѣстничества*
Городу СОЛІГАЛИЧУ.

На подлинномъ писаномъ собственноручно
Св. Императорскаго Величества русскою
Ручкою по плану
Мурта 6 Іюля 1781 года
въ С. Петербургѣ.

Масштабъ въ Арш. дѣлахъ 150 Арш.



Объясненіе

Состоятся изъ стрѣны: каменные покрывы тѣсно каменные, Деревяныя въ пиржирныхъ мѣстахъ, подъ знаменъ * Мерзкой. Д Земляной вавъ.

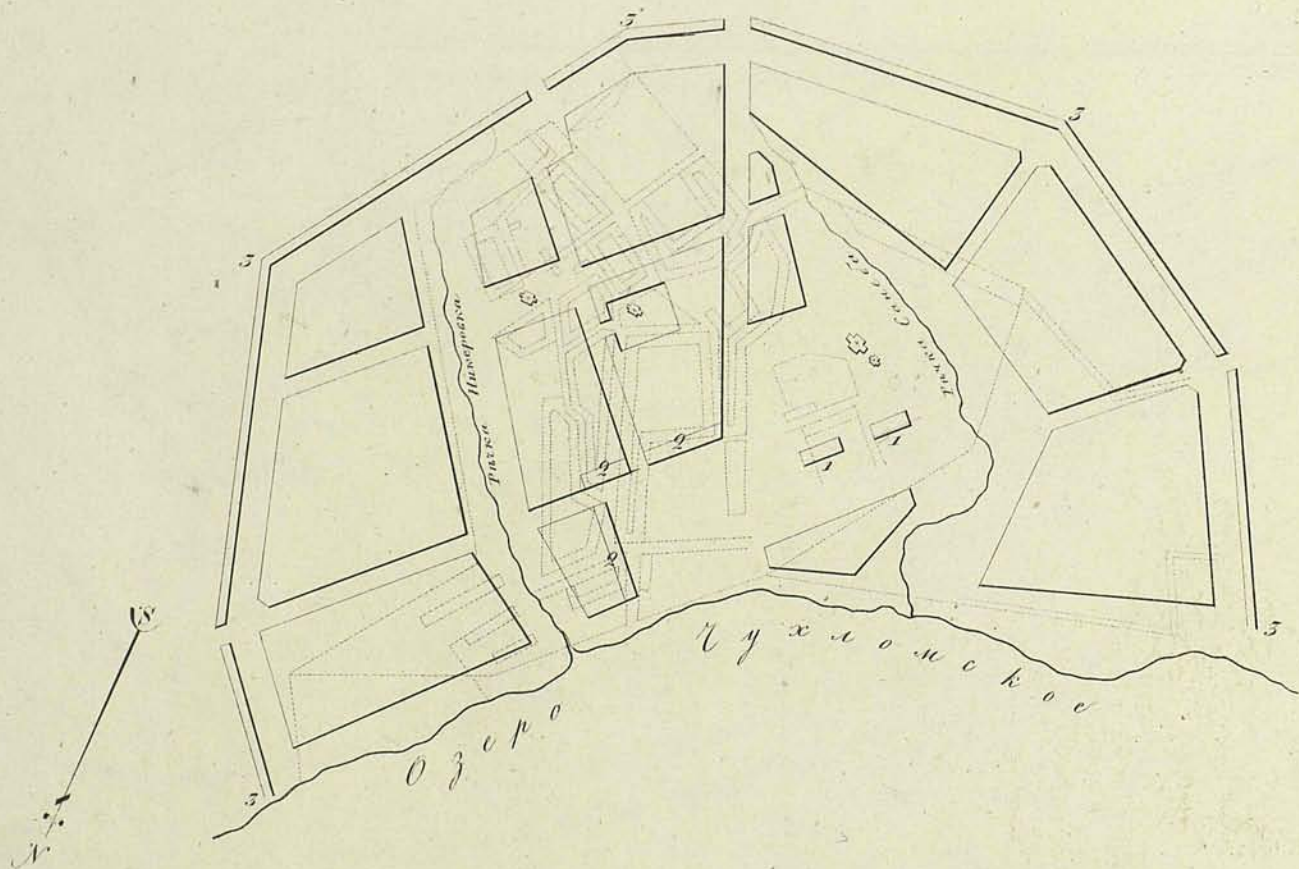
Вновь прожсктировано:

Кварталы, покрывы тѣсно каменные подъ каменные, а желтою краскою подъ деревянные каменные, пуделыныя и обывательскіе дома и прѣдѣлы стрѣны. 1 Для присудѣстольныхъ мѣстъ и прѣдѣла казеннаго стрѣны. 2 Для обывательскихъ домовъ съ лавками. 3 Вавъ и ровъ къ огражденію города.

На подлинномъ написано собственною
 Ея Императорскаго Величества рукою:
 Дана посылу
 Марта 6 дня 1781 года.
 в С. Петербургъ.

ПЛАНЪ Нюстромскаго Намѣстничества
 ГОРОДУ ЧУХЛОМЬ.

Масштабъ въ двѣ дюйма 100 сажень.



Нрвасненіе

Состоящее нынѣ строеніе: каменное покрыто тѣлою каменною, деревянное въ пунктирныхъ линияхъ,
 подъ знаками: ✦ Церкви.

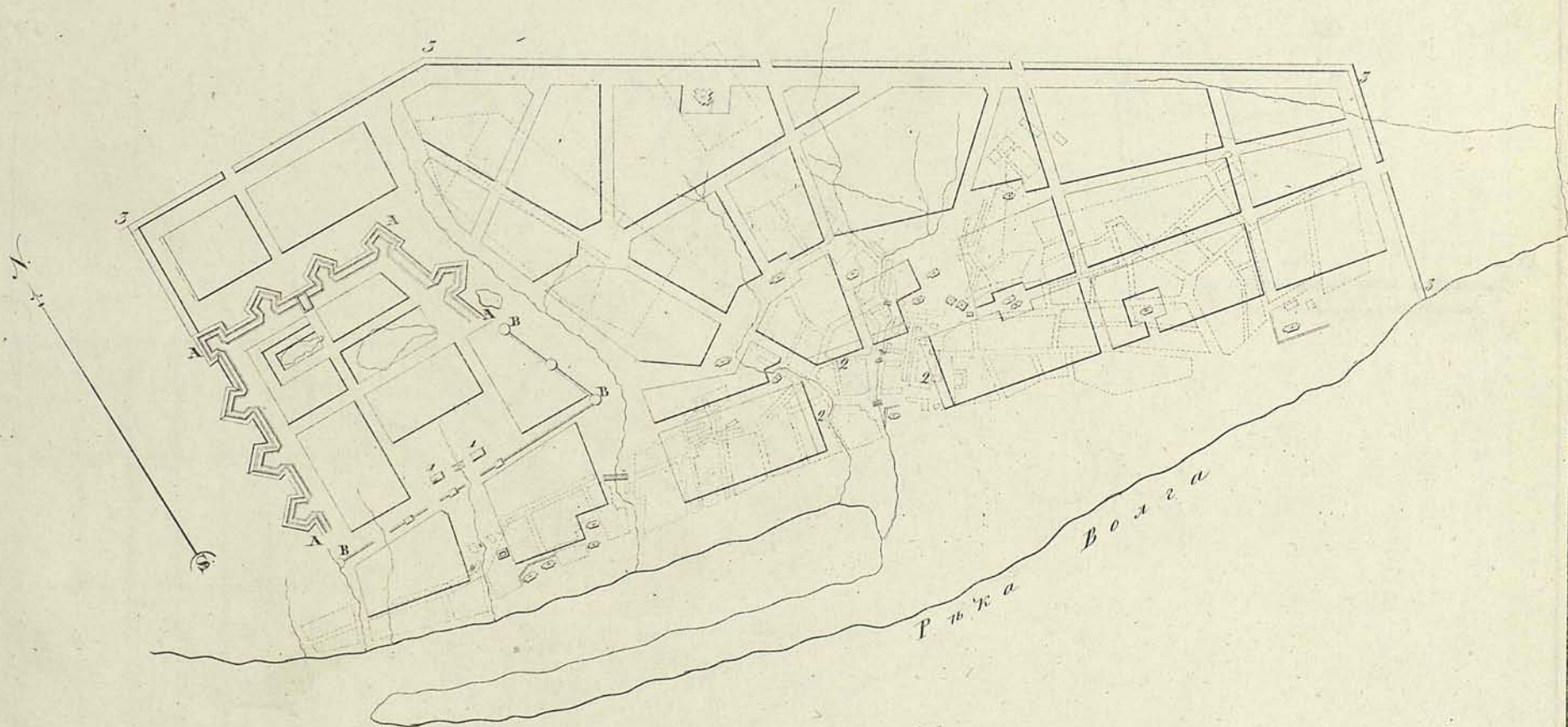
Вновь проецировано:

Побратство покрытѣе светлою каменною подъ каменныя, а желтое краскою подъ деревянные казенныя,
 публичныя и обществяныя дома и протія строения. 1 Для присутствія и дружнаго казеннаго строения.
 2 Для каменнаго двора съ лавками. 3 Для ировъ къ огражденію города.

На подлинномъ написано собственноручно
Ея Императорскаго Величества рублинъ:
Дитъ посылу.
Мартя 6 дня 1781 года.
С. Петербургъ.

ПЛАНЪ Гостраискаго Наместничества
Городу ЮРЬЕВЦУ ПОВОЛЬСКОМУ.

Линейной в. дв. уличн. 150 Саженъ.



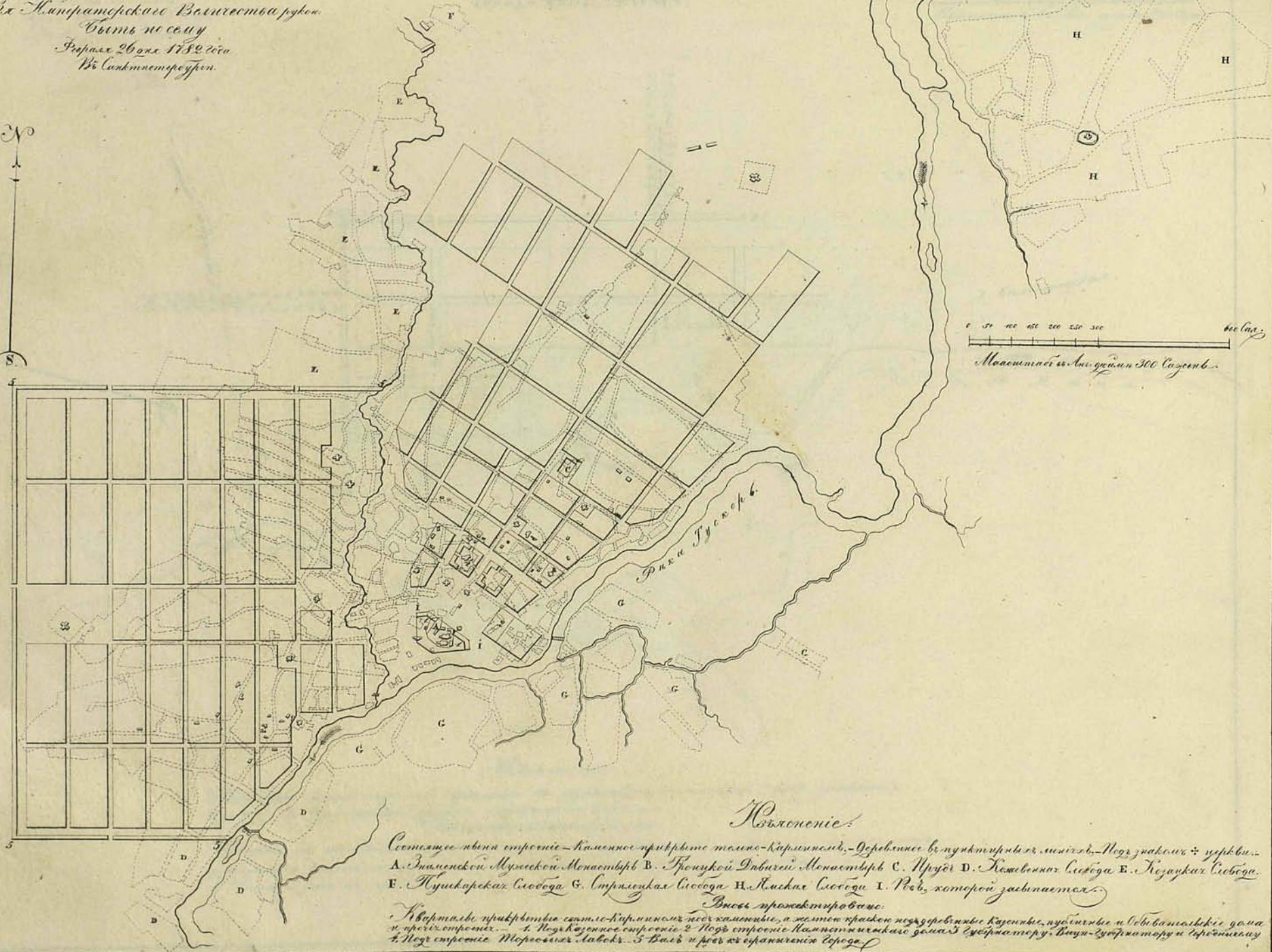
Иъясненіе

Состоитъ изъ страсій: каменные покрываю тѣмъ карниномъ, деревянные въ пунктирныхъ
линіяхъ, подъ знакомъ: Церкви. А Земляная крепость. В Стѣна съ башнями.
Вновь проектировано:
Кварталы покрывае шитомъ карниномъ подъ каменнымъ, а остальное краскомъ подъ деревяннымъ
казеннымъ, публичнымъ и обывательскимъ дома и прочія страсія. 1 Для присутственныхъ мѣстъ
и прочае казеннаго страсія. 2 Для каменныхъ домовъ съ мавзолью. 3 Для и прочае гражданскаго города.

1781

ПЛАНЪ Губернскаго Города
КЪРСКУ.

На подробныхъ написанъ собственноручно
Ея Императорскаго Величества руден.
Быть по сему
Февраля 26-го 1782 года
Въ Санктпетербургѣ.



0 50 100 150 200 250 300
Масштабъ въ Саженяхъ 300 Саженъ.

Нъясненіе:

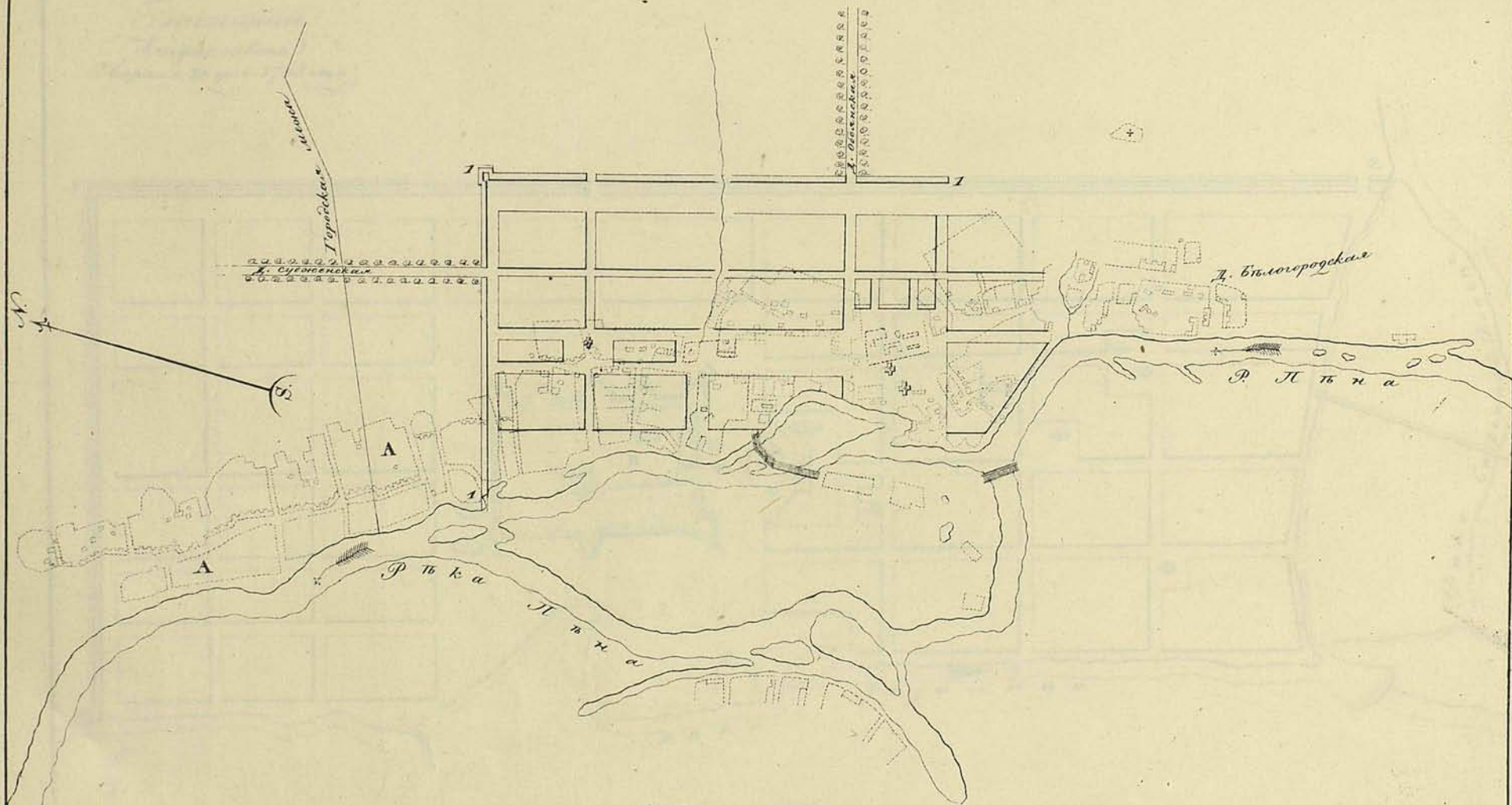
Составленъ планъ строения — Каменное прикрытие талио-Киринскихъ, Деревянное въ пунктирныхъ линияхъ. Подъ знаками * церкви —
 А. Францискаго Монастырь В. Францискаго Девичьяго Монастырь С. Прудоу Д. Казанская Слобода Е. Козацкая Слобода
 F. Пушкарская Слобода G. Стрелковая Слобода H. Кавказская Слобода I. Рѣкъ, которой заливается
 Високъ проектированъ:
 * В кварталахъ прикрытие талио-Киринскихъ подъ каменными, а желтой краской подъ деревянными каменными, публичными и Соборными домами
 и проездными — 1. Подъ каменное строение 2. Подъ строение Каменного дома 3. Стрѣльницу, Високъ-Стрѣльницу и Стрѣльницу
 4. Подъ строение Монашескаго двора 5. Валъ и ровъ въ оградѣннѣмъ городѣ

1781

На подлинномъ написано собственною
 Ея Императорскаго Величества рукою.
 Быть по сему.
 Мая 10 дня 1785 года
 Въ Царскомъ Селѣ.

ПЛАНЪ Курскаго Намѣстничества
 ГОРОДУ БОГАТОМУ.

Масштабъ въ Арш. дюймъ 200 Саженъ



Изъясненіе

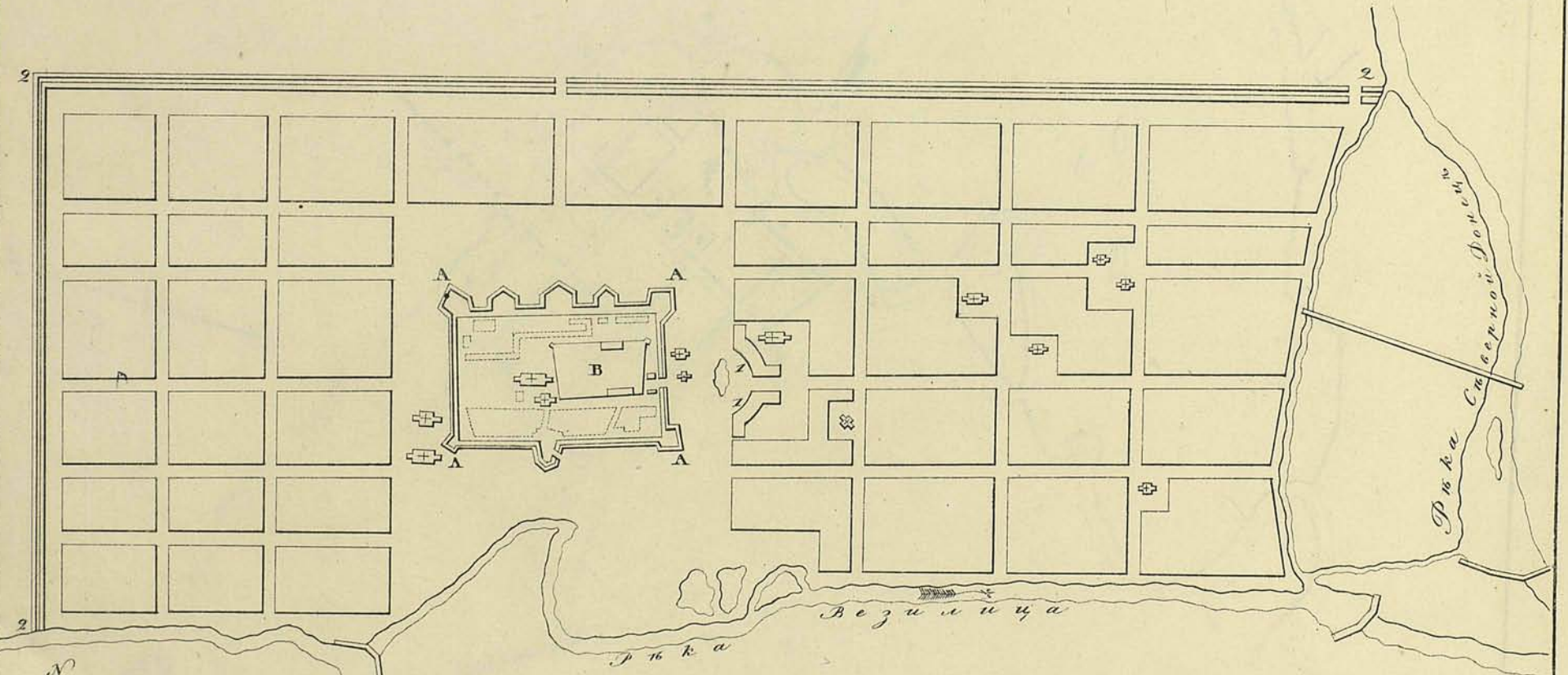
Состоятся нынѣ строения, обозначены въ пунктирныхъ линияхъ, подъ знаками +
 Церкви. - Δ Орудійскія орудія называющіяся куртова. -
 Вновь проектировано:

Кварталы прикрыты свѣтло-каришюмъ подъ камнями, а фронтъ краскою подъ
 дубовыми казенныя, публичныя и совѣтательскія дома и прочія строения. -
 1. Валъ и ровъ къ огражденію города. -

ПЛАНЪ Курскаго Намѣстничества
Городу БѢЛГОРОДУ.

Масштабъ въ Рус. дюймѣхъ 150 Саж.

Высочайше
Конфирмованъ
Апрѣля 26 дня 1768 года.



Изъясненіе

Состоятся нынѣ строеніе - каменное покрыто тѣло кирпичомъ - деревянное въ пунк-
тирнѣхъ шпалѣхъ - подѣ знаковъ + Мерквы. А Крепость Бѣлгорода. В Армірейской домъ
Вновь проектирована
Кварталы покрыты сѣтло кирпичомъ подѣ каменные, а остатою краскою подѣ
дерянные казеницы, публичныя и Освѣтительскіе дома и проія строенія. 1 Для Анбаровъ
и торговнѣхъ лавокъ. 2 Валъ и ровъ къ огражденію города.

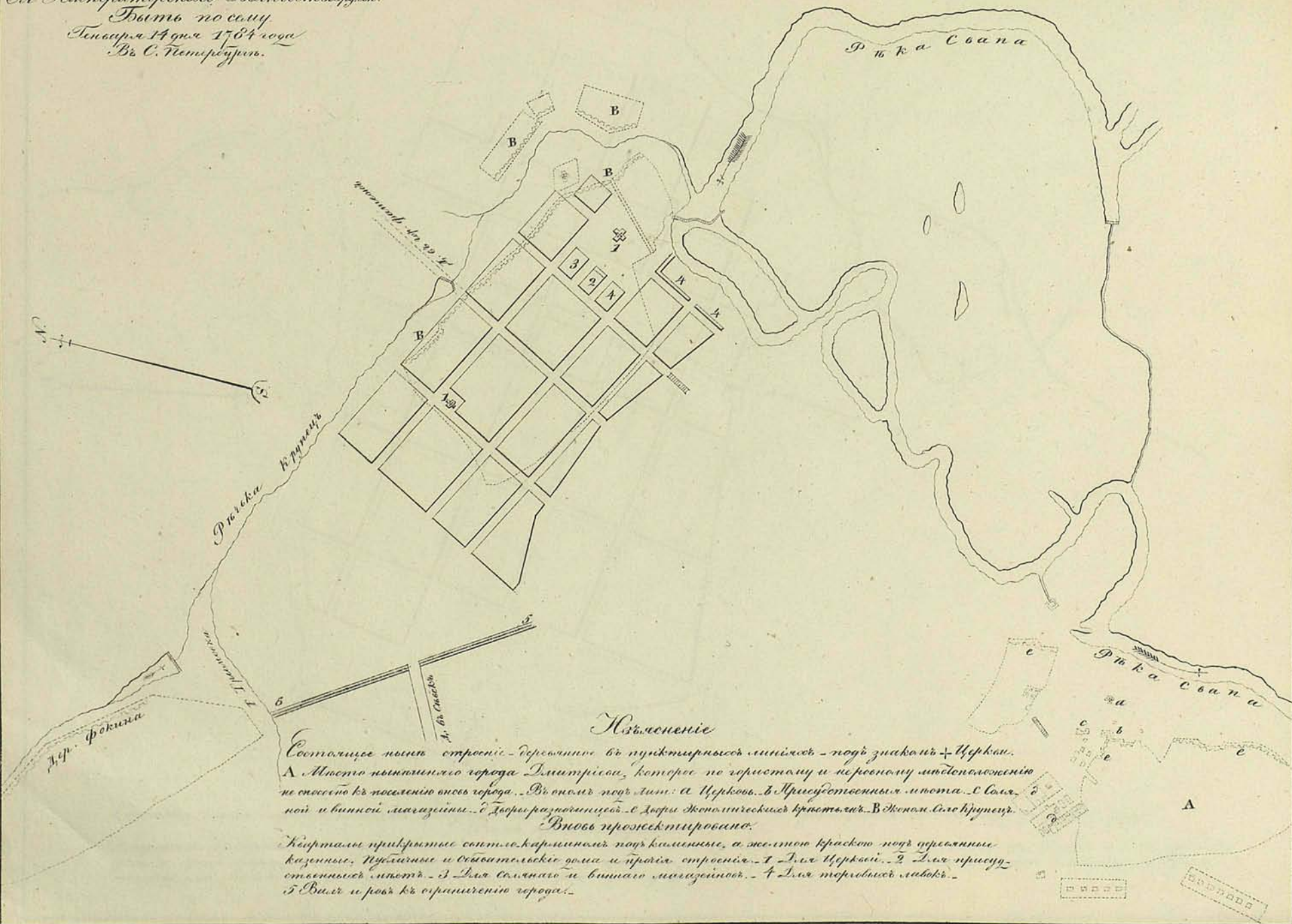
ПЛАНЪ Курскаго Намѣстничества

Гор. оудъ ДМИТРИЕВУ на Свапѣ.

0 50 100 150 200 400 Саженъ
Масштабъ въ Анг. дюймовъ 200 Саженъ.

На подлинникѣ написано собственноручно
Ея Императорскаго Величества Рукѣю.

Быть по сему
Генваря 14 дня 1784 года
Въ С. Петербургѣ.



Изъясненіе

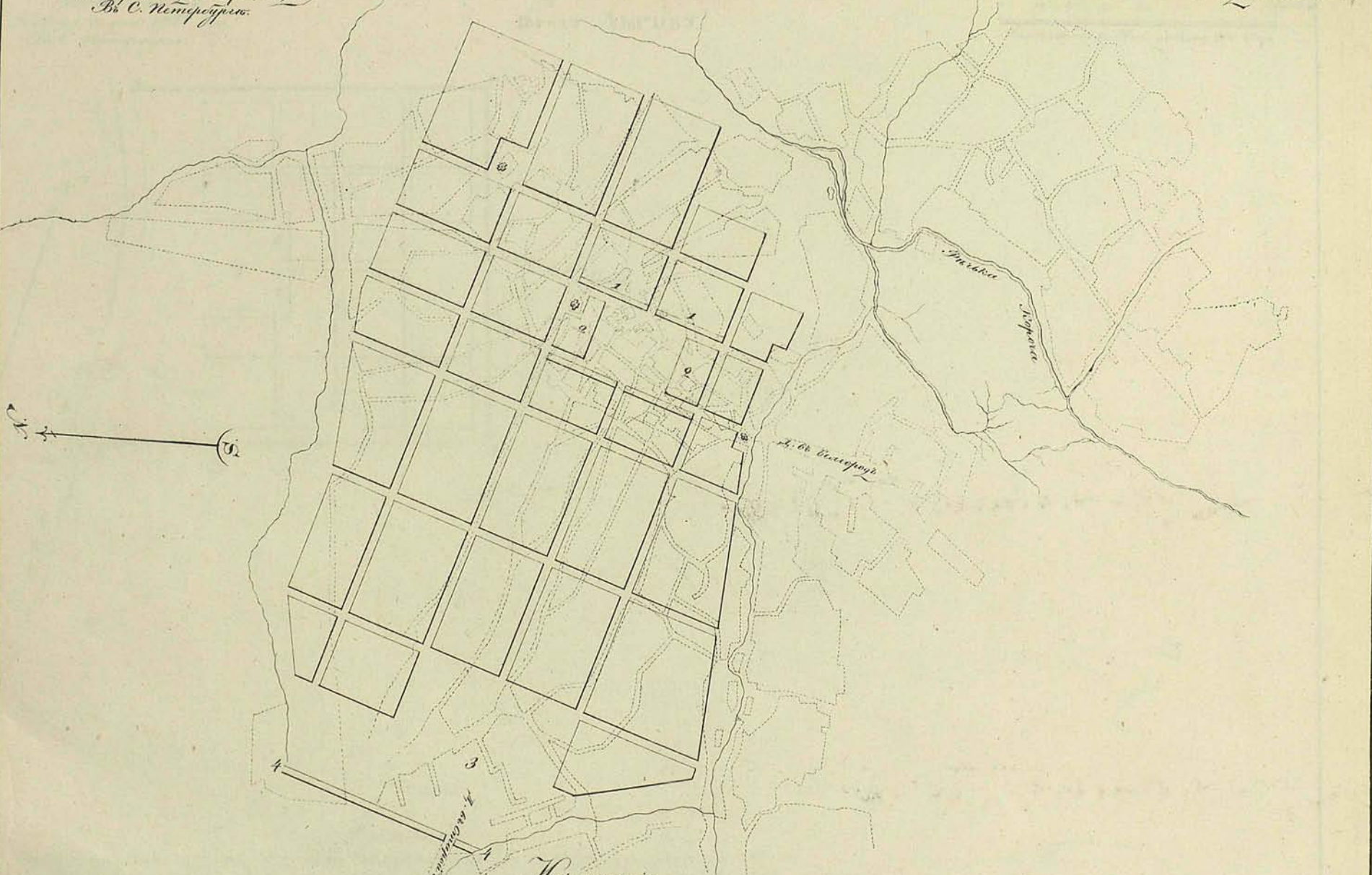
Состоллице нынѣ строятся - деревянное въ пунктирныхъ линіяхъ - подѣ знаковъ + Церкви.
 А Место нынѣшняго города Дмитріева, которое по горизонталу и неровному андепслажению
 не способно къ поселенію оного города. Въ ономъ подѣ тутъ: а Церкви. б. Христіанскіи ипоты. с. Солн-
 ной и винной магазинной. д. Двери разнородныхъ. е. Двери Жопо. итескихъ крестьянъ. В. Желез. Свѣ. Крутицъ.
 Вновь проектировано.

Киртаны прикрѣплены свѣтло.карнишиной поуд. каминны, а жем. стонъ краскою подѣ перламутр
 казенны, Публичныи и Свѣтотелеское дома и прачья строятся. 1. Для Церкви. 2. Для христу-
 ственныхъ ипоты. 3. Для солнаго и виннаго магазинной. 4. Для терпеливой лавки. 5.
 5. Вых. и ровъ къ ограниченію города.

На подробный планъ собственноручно
Ея Императорскаго Величества
Планъ по плану
Февраля 16 дня 1784 года
Въ С. Петербургѣ.

ПЛАНЪ Курскаго Наместничества
Городу КОРОЧУ.

Масштабъ въ Арш. дюймахъ 200 Саженъ.



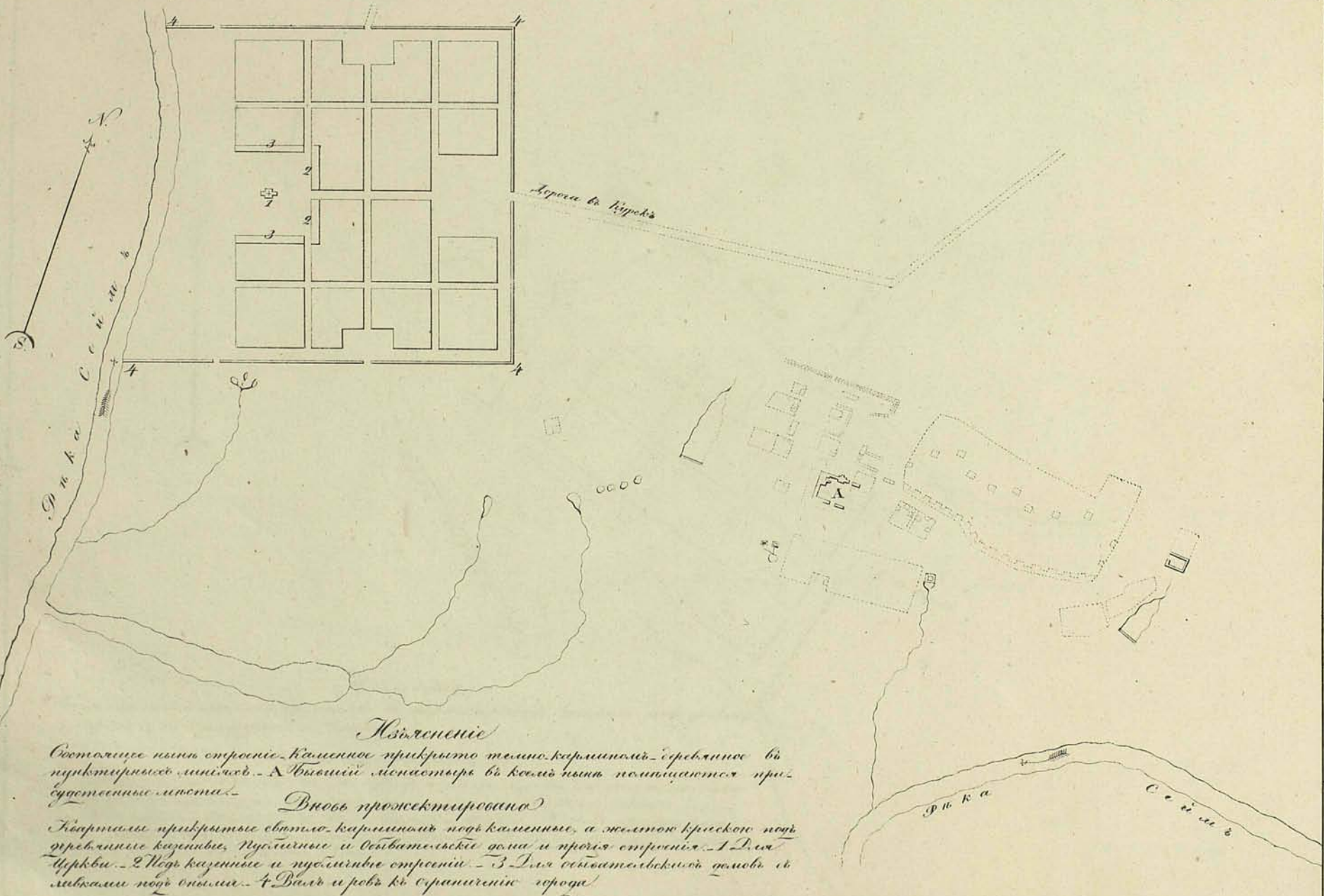
Иъясненіе

Состоятъ или строніе каменное прикрытие тѣмъ каменнымъ деревомъ въ пунктирныхъ линияхъ подъ знаменъ + Церкви.
Вънѣ прожектировано
Кварталы прикрытие светло-каменнымъ подъ каменнымъ, а желтымъ краскомъ подъ деревомъ казенныя, Исполнители и Собственныя
дома и протія стронія. 1 Для присутственныхъ мѣстъ и протія казенныя стронія. 2 Для общественнаго дома въ лавкахъ. 3 Кресты
мѣстныя для священника Арианака. 4 Вънѣ и рева къ ограниченію города.

На рисунке и написано собственною
Ея Императорскаго Величества рукою:
Въ то посылу.
Сентября 11 тма 1784 года
Въ С. Петербургъ.

ПЛАНЪ Курекаго Наместничества
Города ЛЬГОВУ.

0 50 100 150 200 250
Масштабъ въ Арш. горахъ 200 Саженъ.



Объясненіе

Остатки или спорные каменные прикрытие тѣсно карминной сребряное въ
пунктирныхъ линияхъ. А бывшій мѣстоимъ въ коихъ нѣтъ не имѣются при-
судственные мѣста.

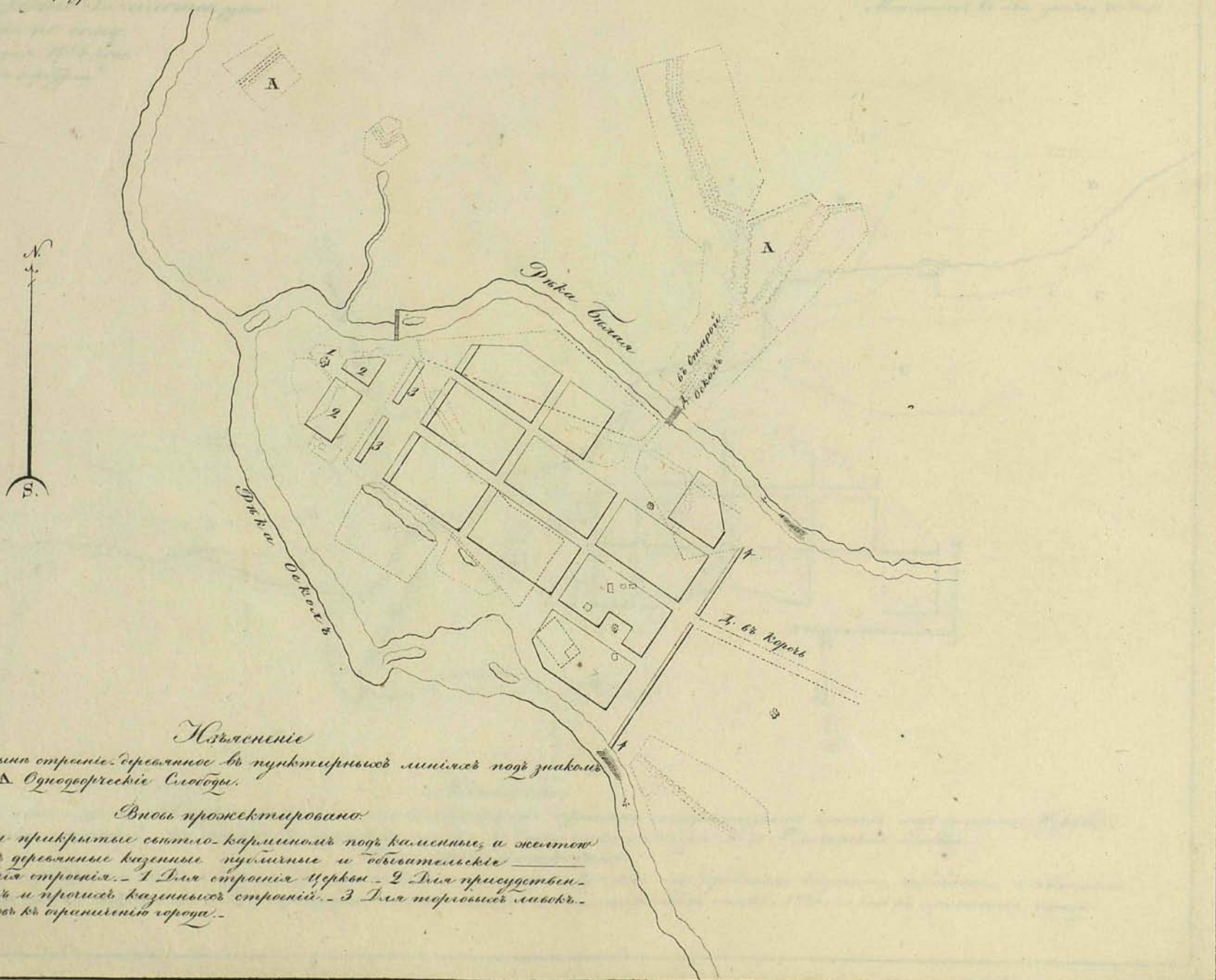
Вновь проектировано

Кварталы прикрытие светло карминной подъ каменные, а желток красной подъ
сребряные каменные, пурпурные и сѣвастельскіе дома и протія спорныя. 1 Для
Цркви. 2 Подъ каменные и пурпурные спорныя. 3 Для сѣвастельскіе дома и
ливанки подъ вымыли. 4 Валъ и ровъ къ огражденію города.

На планшетахъ написано собственною
 Ея Императорскаго Величества рукою.
 Быть по сему.
 Сентября 16 дня 1784 года
 Въ С. Петербургѣ

ПЛАНЪ Курскаго Наместничества
 Городу НОВОМУ ОСКОЛУ.

0 50 100 150 200 Саженъ
 Масштабъ въ Арш. равнъ 150 Саженъ.



Изъясненіе

Стоящія нѣтъ строенія означены въ пунктирныхъ линияхъ подъ знаками
 + Церковь. - Δ Однодверскіе Слободы.

Вновь проэктировано:

Кварталы прикрытыя свѣтло-каринойю подъ каменныя, и желтою
 краскою подъ деревянныя казенныя публичныя и торговельскія
 дома и протія строенія. - 1 Для строенія Церкви. - 2 Для присутствен-
 ной палаты и прочихъ казенныхъ строеній. - 3 Для торговельской
 палаты и розъ въ окрестности города.

ПЛАНЪ *Курскаго Намѣстничества*
Юрoдѣ ОБОЯНИ.

На подлинномъ написано собственною
Ея Императорскаго Величества рукою

Быть по сему.
Генваря 16 дня 1784 года
Въ С. Петербургѣ.

0 50 100 150 200 400 Саженъ.
Масштабъ вѣ Стр. двойна 200 Саженъ.



Изъясненіе

Состоитъ изъ строеній каменныхъ покрытыхъ тѣсно-карминнойъ сарылиною въ пунктирныхъ линияхъ подѣ знаковъ: Церкви, А Знаменскій Мужской Монастырь, В Казацкая слобода, С Стрѣльцкая слобода, и Д Курскская слобода.

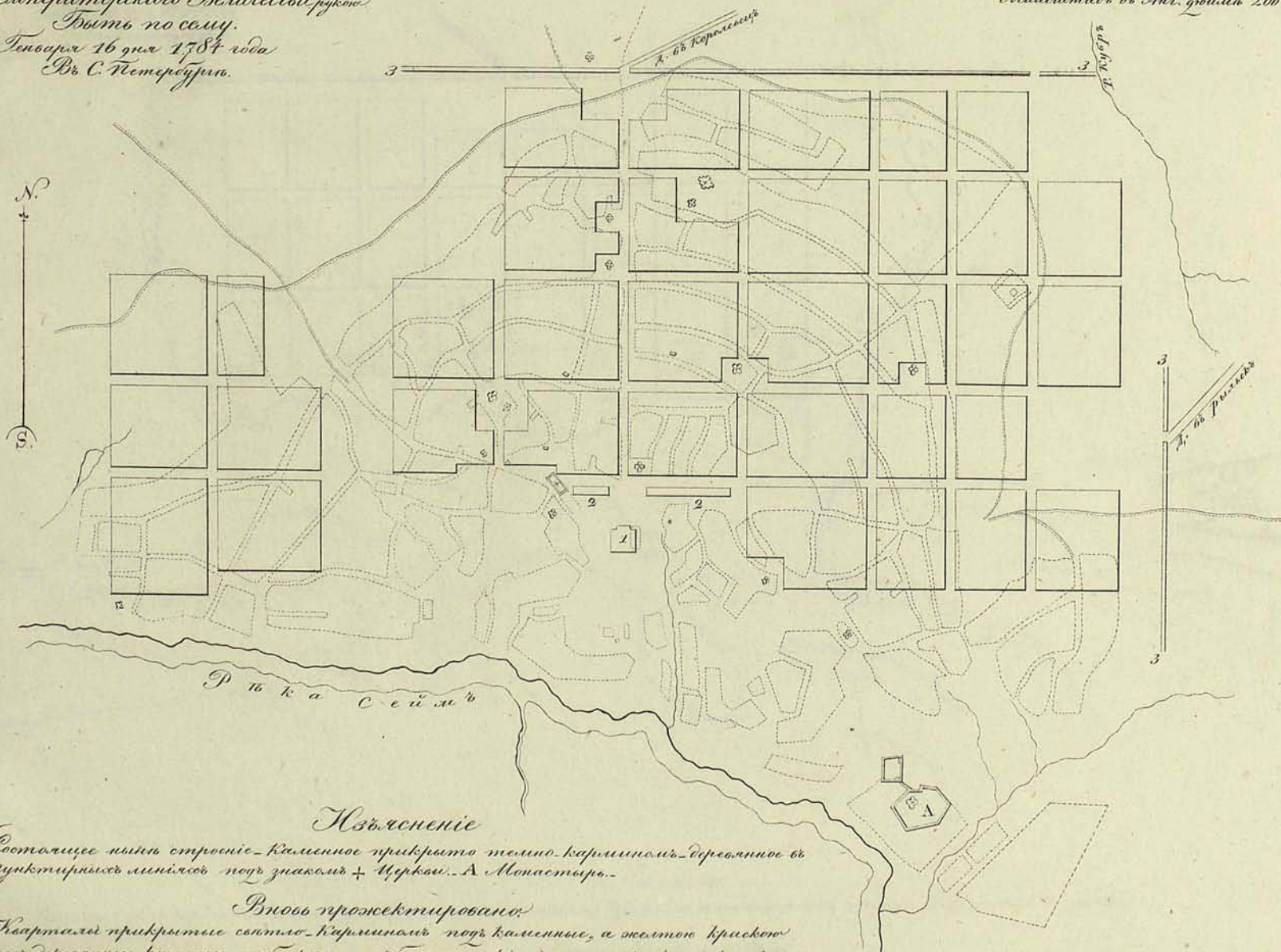
Вновь проектировано:

Кварталы покрыты сѣтно-карминнойъ подѣ каменныи, а жолтою краскою подѣ сарылиною каменныи, пудлинныи и обывательскіи дома и прогѣи строеныя: 1 Для присудованныхъ мѣстъ, 2 Для торговельныхъ лавокъ, 3 Валъ и ровъ къ ограниченію города.

ПЛАНЪ Курскаго Намѣстничества
Городу ПУТИВЛЮ.

На подлинномъ написано собственною
Ея Императорскаго Величества рукою
Быть по сему.
Генваря 16 дня 1784 года
Въ С. Петербургѣ.

0 50 100 150 200 400 Сажень.
Масштабъ въ Анг. дюймахъ 200 Сажень.



Иъясненіе

Состоитъ изъ строгіе - Каменное прикрытие тѣсно карминомъ - деревяное въ пунктирныхъ линияхъ подъ знакомъ + Церковь - А Монастырь.

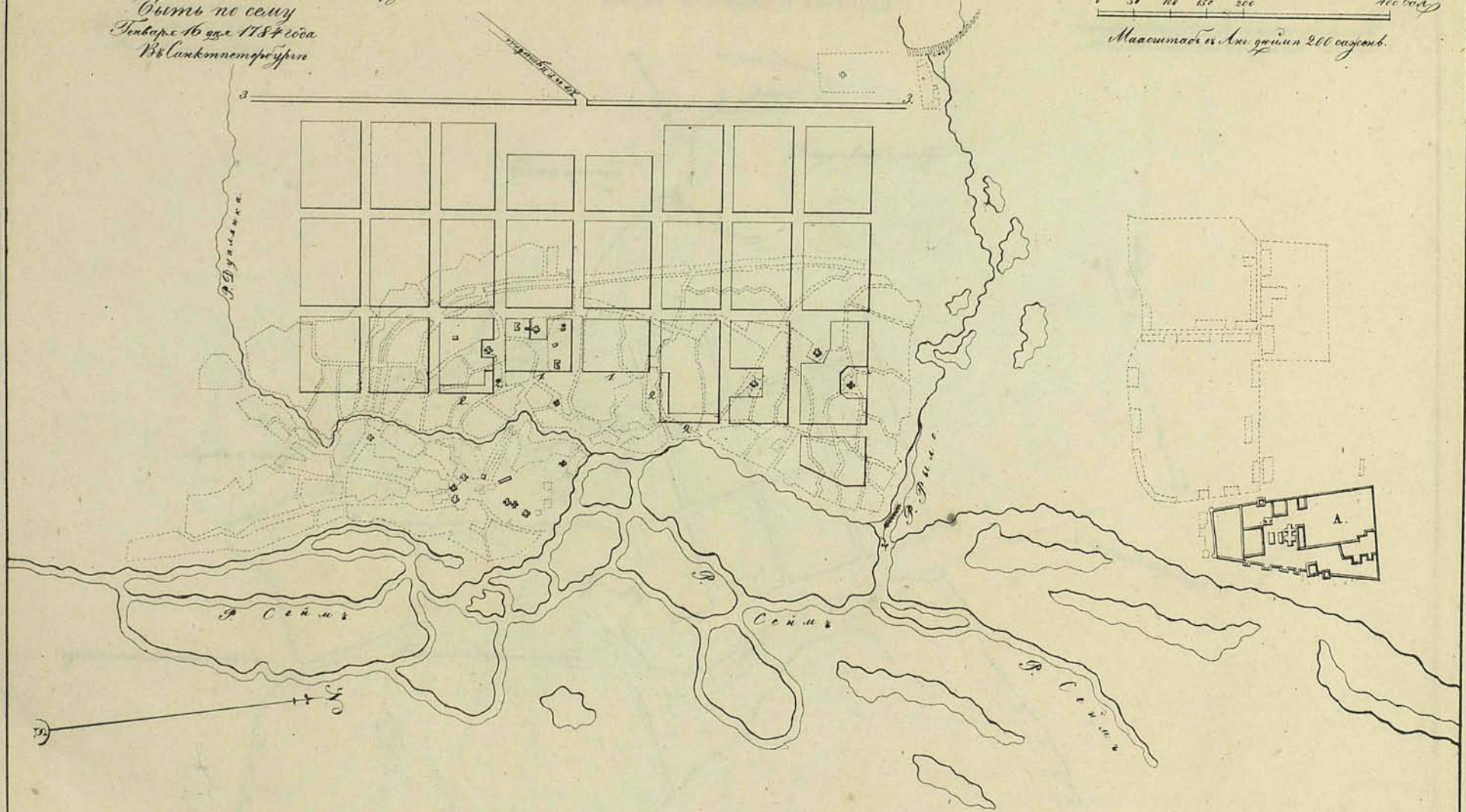
Вновь прожектировано

Кварталы прикрытие светло - карминомъ подъ камнями, а жолтое краскою подъ деревяные казенные, публичныя и общественыя дома и прочія строения - 1 Для присутственнаго мѣста - 2 Для торговыхъ лавокъ - 3 Валъ и ровъ къ огражденію города -

ПЛАНЪ Курскаго Наместничества
Городу РЫЛЬСКУ.

На подлинномъ написано собственною
Е. И. Императорскаго Высочества рукою
Сытъ по сему
Генваря 16 дня 1784 года
Въ Санктпетербургѣ

0 50 100 150 200 400 саж. *с*
Масштабъ е. И. Им. дюймъ 200 сажень.



Ключеніе:

Состалося планъ строекъ — Каменное прикрѣте тѣсно Карнизей, Деревянное и пунктирныхъ шпиховъ, — Подъ знакомъ + урѣки.
А Монастырь.

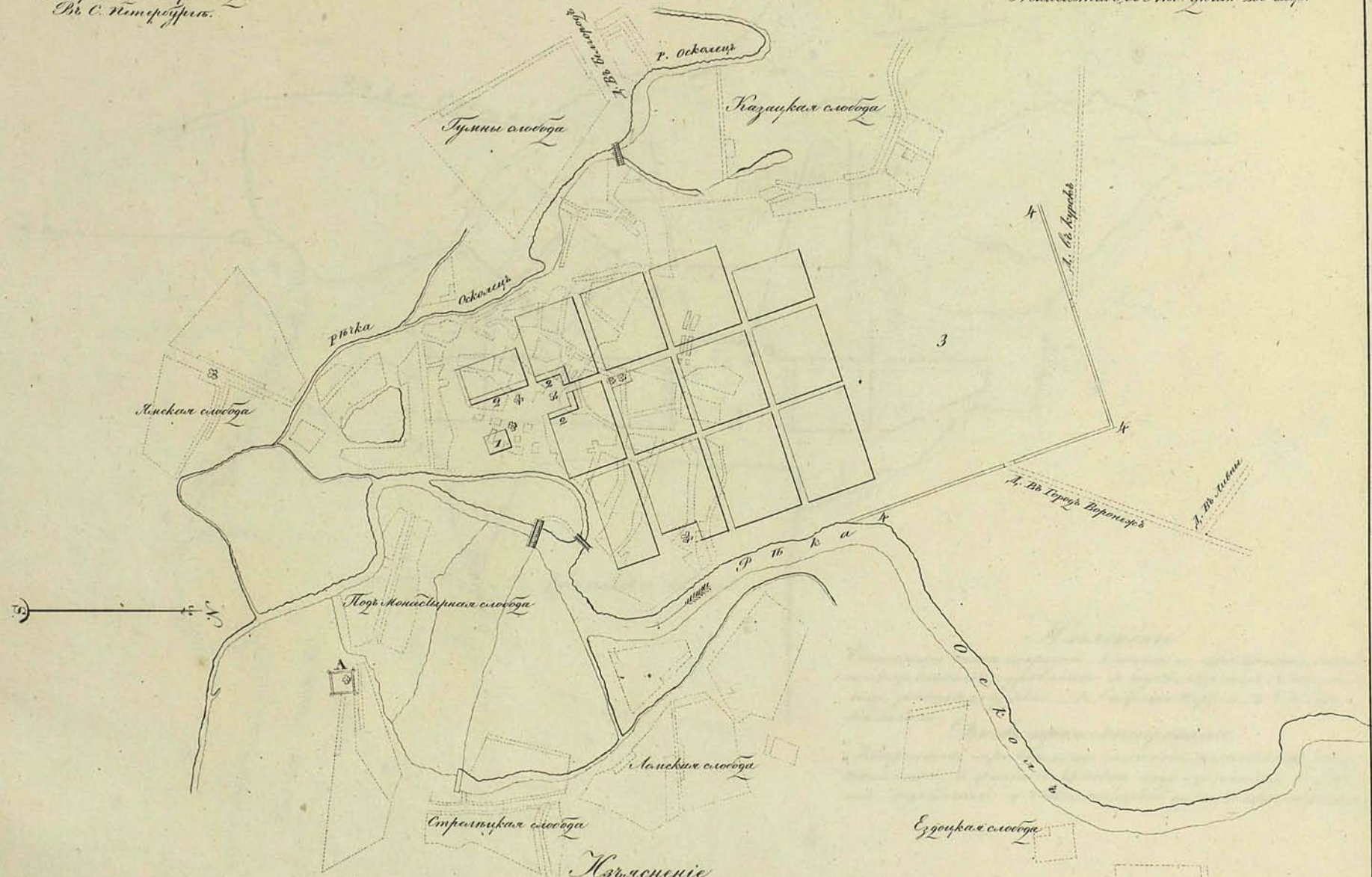
Вносъ проектировано:

Кварталы прикрѣтѣе свѣтло Карнизей поскъ Каменныя, и дѣттою краскою подъ серебряныя казенныя, Публичныя и Общественныя дома и прегіи строекъ
1. Подъ казенныя строекъ 2. Подъ строекъ Каменныя вѣсели въ лавкахъ подъ долами 3. Вали и ровы къ огражденію Города

На подлинный планъ собственнаго
Ея Императорскаго Величества
Генерал-Маиора
Генерал-Лейб-Камергера
Въ С. Петербургѣ.

ПЛАНЪ Курскаго Намѣстничества
Городу СТАРАГО ОСКОЛА.

Масштабъ въ Арш. дюймъ 200 Саф.



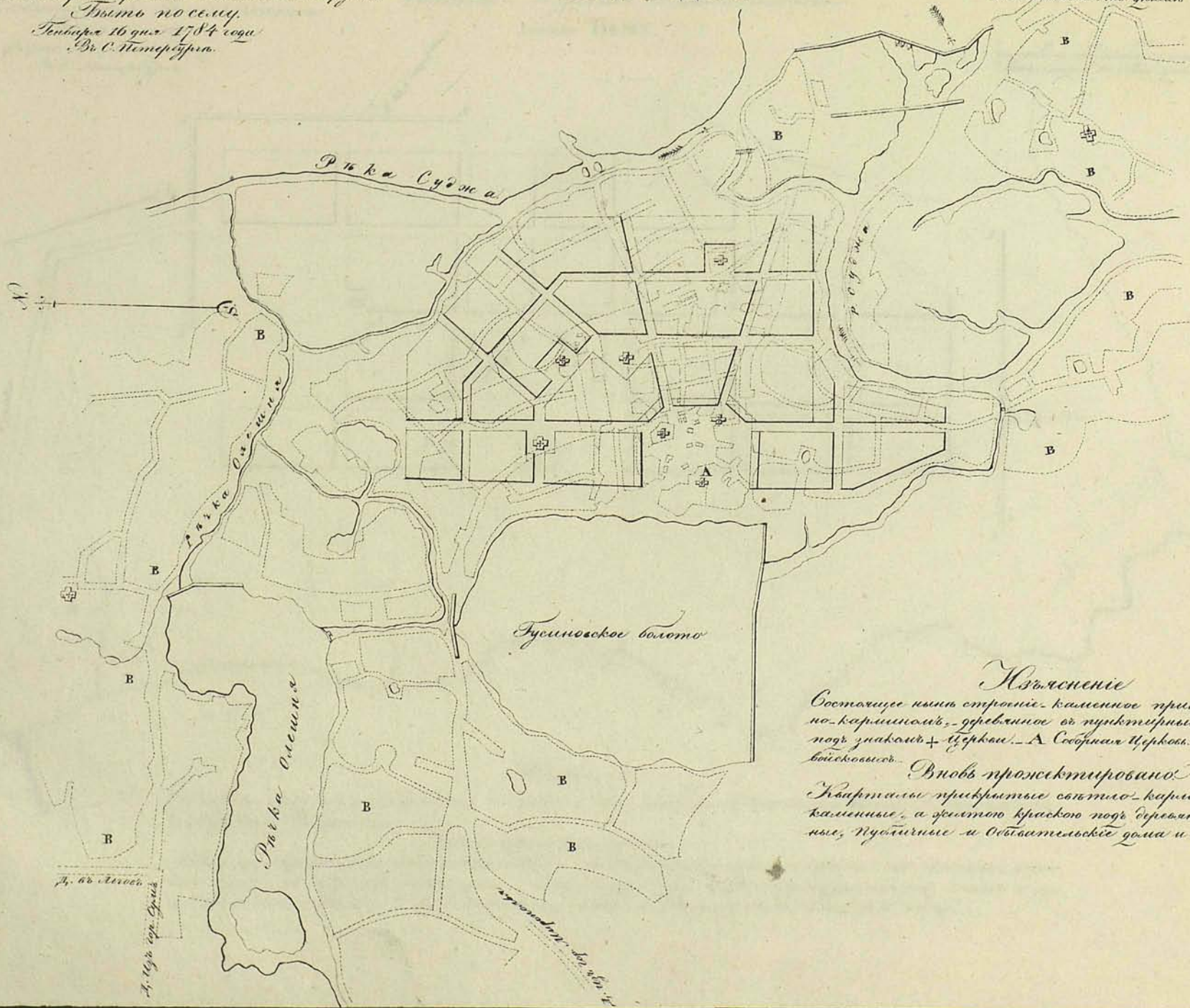
Изъясненіе

Состоящія нынѣ строенія каменные прикрыты тѣмно-карминнаго сѣрваннаго въ пунктирныхъ линияхъ, подъ знаками: + Церкви. А Казанской Монастырь.
Вновь проектированы
Кирпичныя прикрытыя свѣтло-карминнаго подъ каменныя, а фронтъ краскою подъ сѣрваннаго каменнаго, Публичныя и Обывательскія дома и прочія строенія. 1 Для
пригодившейся мѣстности и прогнѣвъ казенныхъ строеній. 2 Для каменнаго дворца съ мѣстными подъ домнами. 3 Мерзвая мѣстность для обывающихъ на оной
Фабричекъ. 4 Въ видѣ и ровъ къ огражденію города.

ПЛАНЪ Курскаго Намѣстничества
Города СѢДЖЬ.

На подлинный писанно собственною
Ея Императорскаго Величества рукою.
Греть по селу
Февраля 16 дня 1784 года
Въ С. Петербургѣ.

0 50 100 150 200 Саж.
Масштабъ въ 1/150 (или 150 Саж.)



Изъясненіе

Состоящее нынѣ строеніе, каменное прикрито таль-
но-карнишомъ, деревянное въ проектирннхъ мѣстахъ
подъ знаками \oplus Церкваи. А Соборная Церковь. В Слободы
воисковныя.

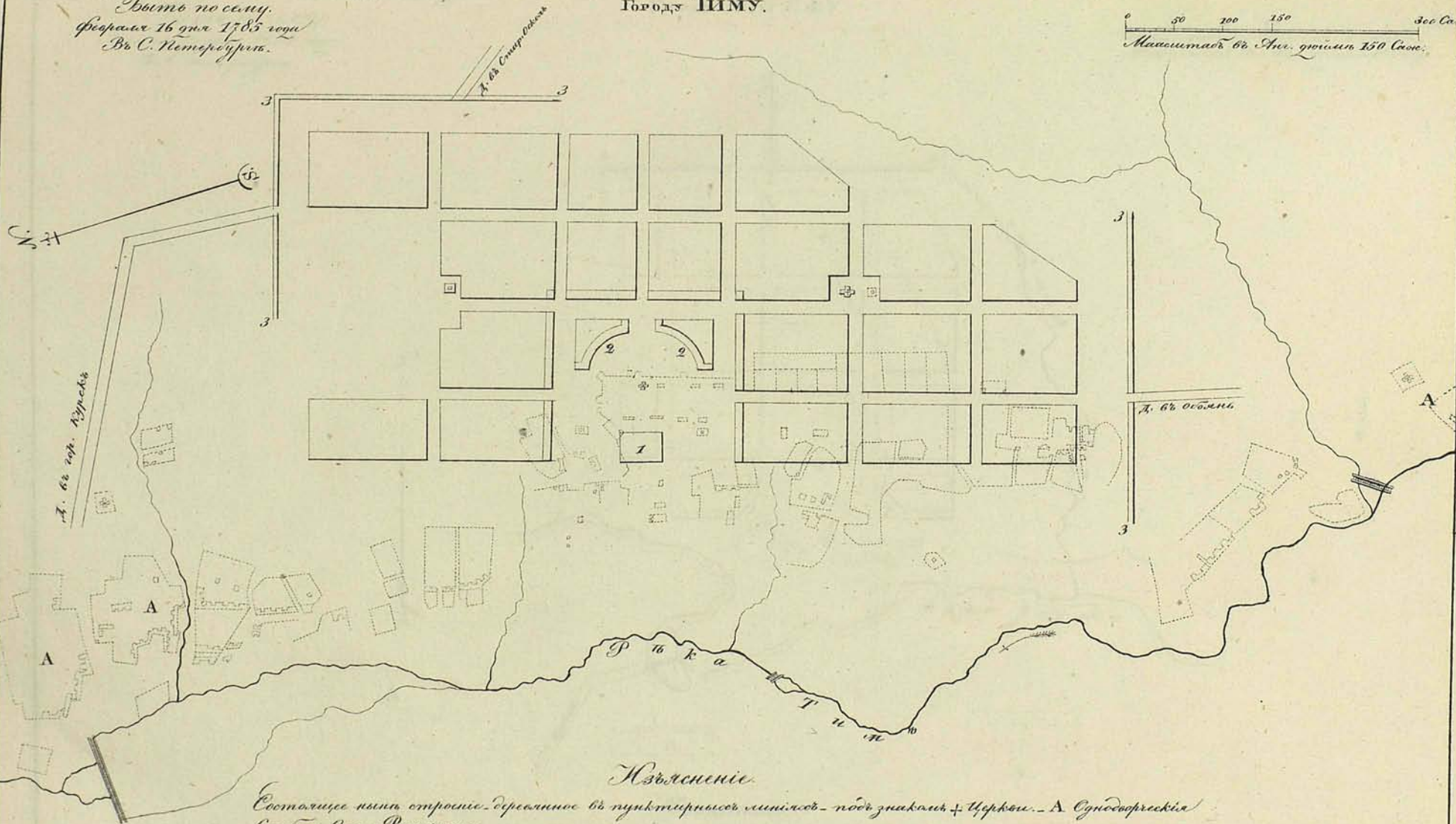
Вновь проэктировано

Кварталы прикритые свѣтло-карнишомъ подъ
каменныи, а фелтою краскою подъ деревянныи казен-
ныи, Публичныи и Соборательскій дома и проч. строенія.

На подлинномъ написано собственною
Ея Императорскаго Величества рукою:
Божь по сему.
Февраля 16 дня 1785 году
Въ С. Петербургѣ.

ПЛАНЪ Курьскаго Намѣстничества
Города ТИМУ.

0 50 100 150 200 Саженей
Масштабъ въ Арш. дюймѣхъ 150 Саженей.



Изъясненіе.

Восточнее плана строено деревянное въ пунктирныхъ линияхъ - подъ знаками \oplus Церкви. - А Синодальская Слобода Св. Василия.

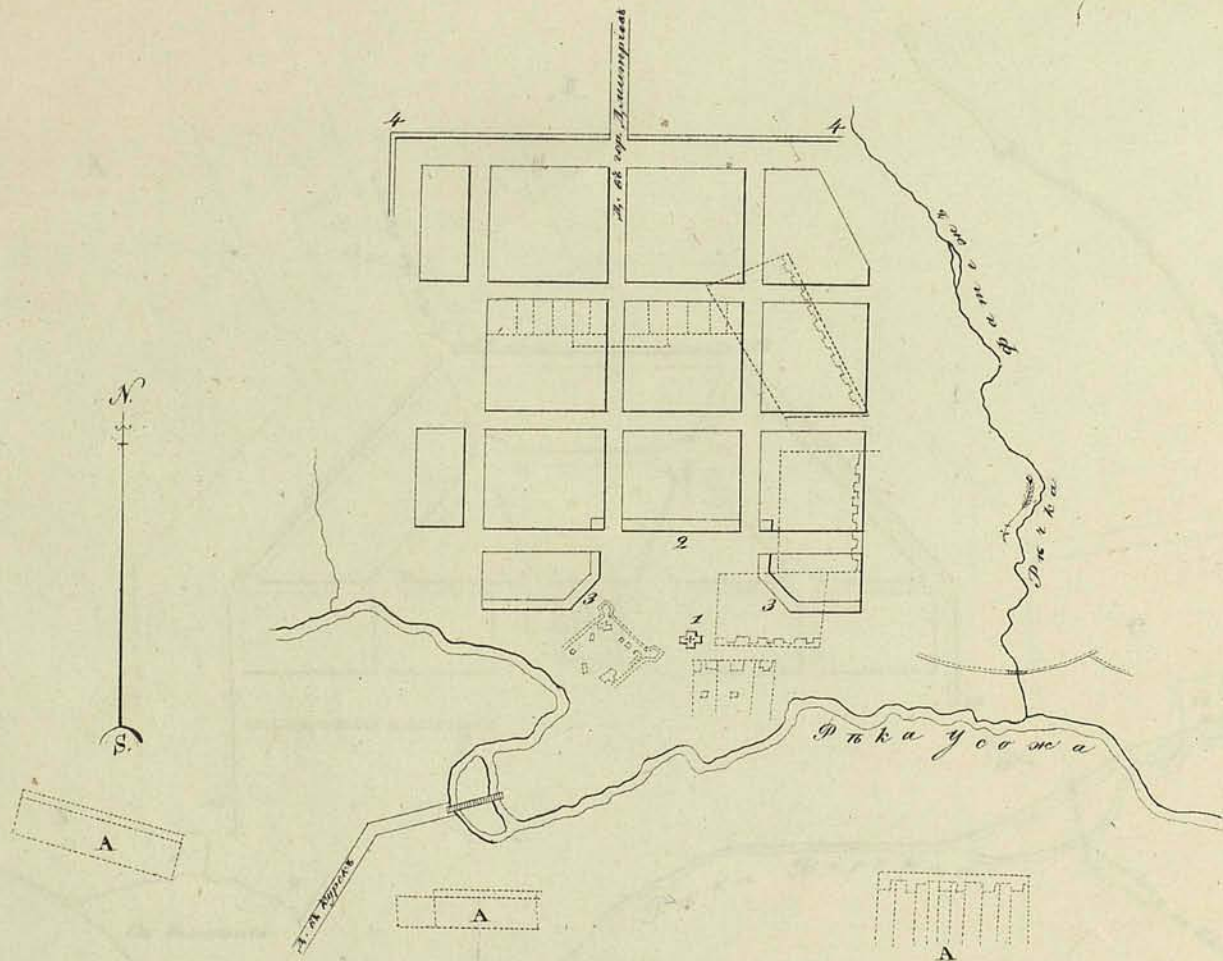
Вновь проэктировано:

Кварталы прикрытые сѣткою каменныхъ подъ вышними, а желтою краскою подъ деревянными казенныя, Публичныя и Общественныя дома и прогнѣя строения. - 1 Для присутственныхъ мѣстъ и прогнѣя казеннаго строения. - 2 Для торговыхъ лавокъ. - 3 Валъ и ровъ въ Ограниченіи города.

На подлинном написано собственною
Ея Императорскаго Величества рукою:
Быть по сему.
Сентября 16 дня 1784 года
В С. Петербурге.

ПЛАНЪ Курскаго Наместничества
Города ФАТЕЖУ.

Масштабъ въ Ар. дюймъ 150 Саженъ.



Объясненіе

Состоящее нынѣ строеніе - деревянное съ пунктирными линиями. - А Однодворскія слободы.

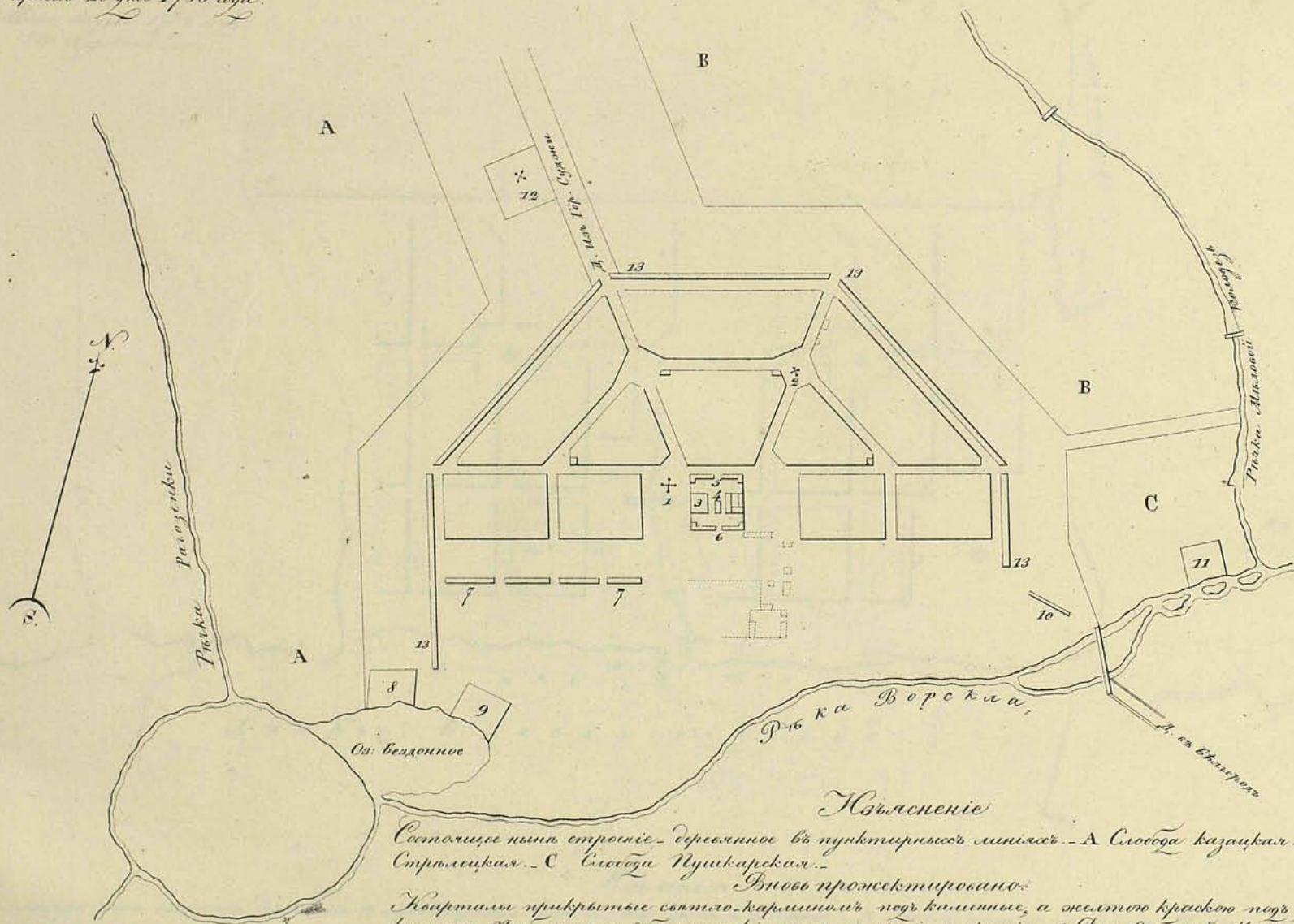
Вновь проэктировано

Киртани прикрыты сверху карнизами подъ каменные, а желтого кирпича подъ серебряными казенныя, публичныя и общественыя дома и прогнѣ стропилы. - 1 Для Церкви. - 2 Новыя казенныя и публичныя строения. - 3 Для собственныя домовъ съ лавками подъ опшью. - 4 Валъ и ровъ къ огражденію города.

ПЛАНЪ *Гурьского Наместничества*
Города **ХОТМЫЖСКУ.**

Высогаише
Конфирмованъ
Апреля 20 дня 1786 года.

0 50 100 150 200 Саженъ
Масштабъ въ Арш. дюймъ 150 Саженъ.



Изъясненіе

Состоитъ нынѣ строеніе - деревянное въ пунктирныхъ линияхъ - А Слобода казацкая - В Слобода Стрѣльцкая - С Слобода Пушкарская -

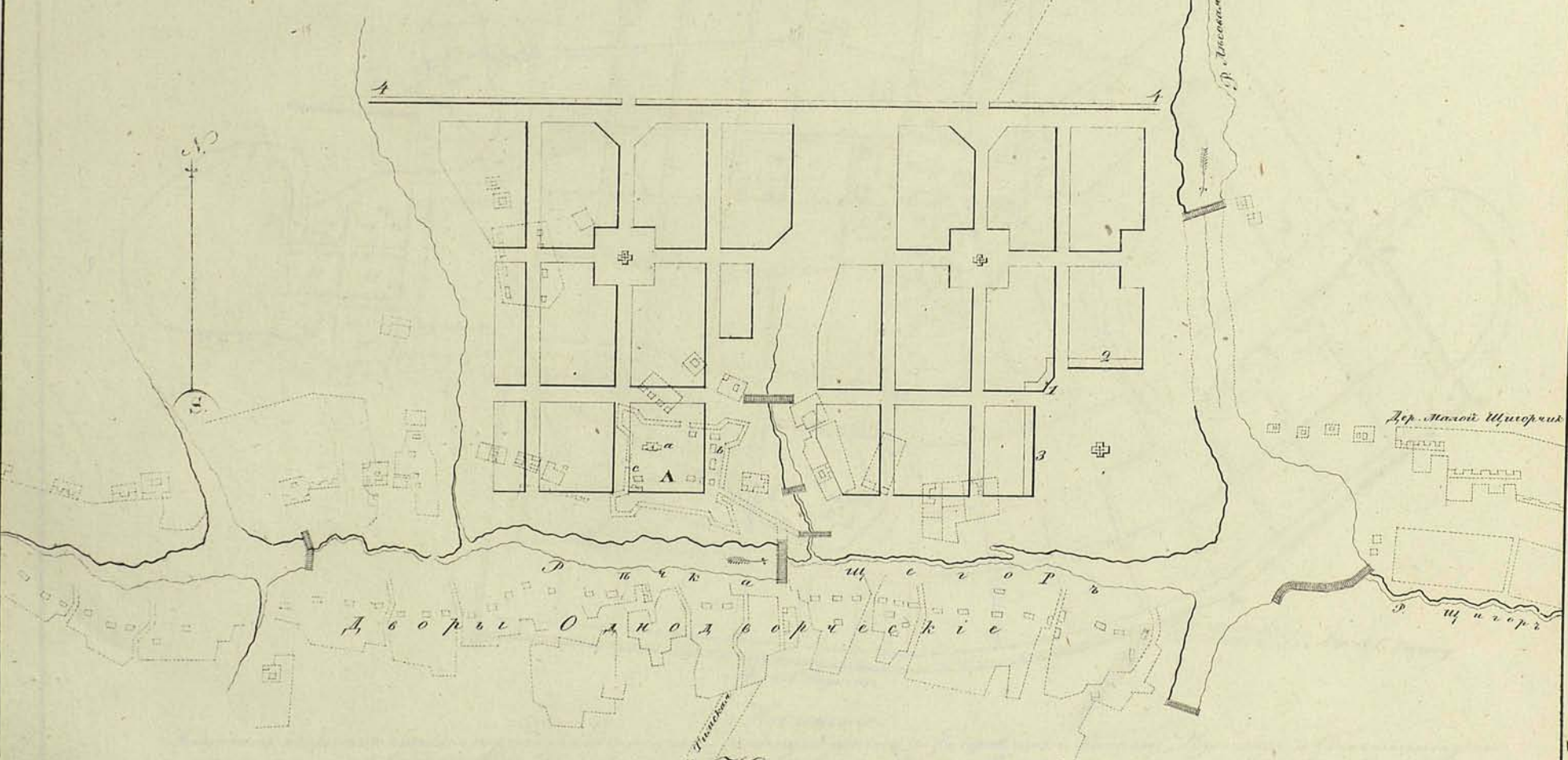
Вновь прожектировано:

Квартиры прикрытыя сѣтло-карминомъ подъ каменныя, и желтого краскою подъ деревянные казенныя, Пушкарныя и обывательскіе дома и прочія строенія - 1 Для Соборной Церкви - 2 Для приходской Церкви - 3 Для присутственнаго мѣста - 4 Для полиціи съ полиційскимъ и Порожничьимъ - 5 Для Солонина и виннаго магазейновъ - 6 Для Гостиннаго двора - 7 Для мясныхъ, рыбныхъ и Фруктовъ магазиновъ - 8 Для Скотовини - 9 Для Мисоварень - 10 Для Кузницъ - 11 Для торговельн. банъ - 12 Для кладбища - 13 Валъ и ровъ къ ограниченію города -

ПЛАНЪ Шурскаго Намѣстничества
Городу ШИГРОВУ.

Масштабъ въ Арш. мѣрѣхъ 1:50 Саж.

Наподробнѣе написано собственною
Ея Императорскаго Величества рукою
Быть по сему.
Мая 10 дня 1785 года
Въ Шурской Сиб.



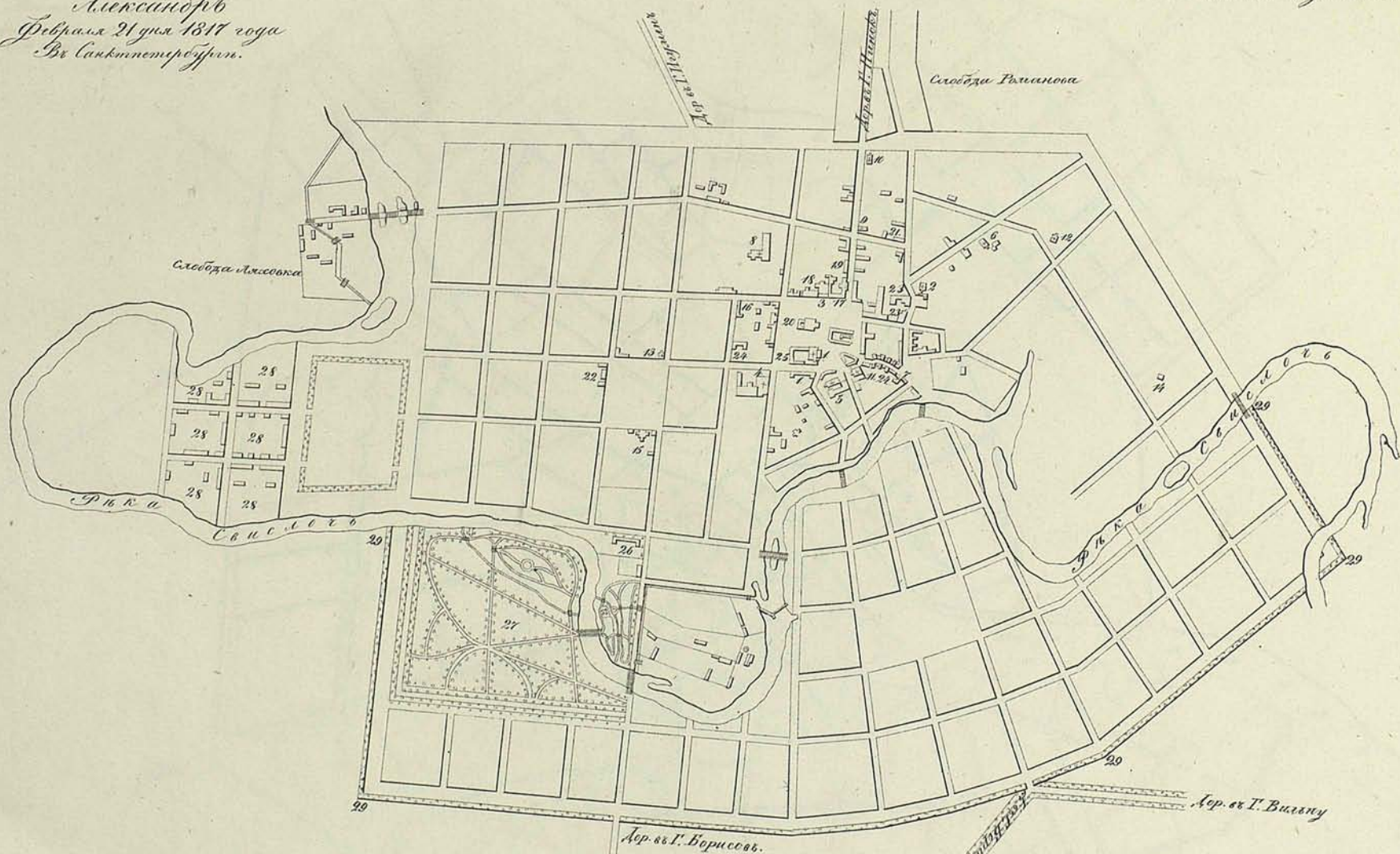
Изъясненіе

Состоитъ снѣгъ строеніе деревянное въ пунктирныхъ линияхъ - подѣ знаковъ + Церкви - Δ Место нынѣшняго города Шигровъ и въ тои же подѣ лит. а Церкви - в Присудотавленіи мѣста - с Солонной и винной магазейны, кои по вѣдомости предполагаются перейти на другія мѣста.
Вновь проэктовано
Кварталъ прикрытоя сѣтло-каршиной подѣ каминныя, а желтого краскою подѣ серебряными казенныя, публичныя и обшательскія дома и прочія строенія - 1 Для присудотавленіи мѣста - 2 Для солонной и винной магазейны - 3 Для торговыхъ лавокъ - 4 Вали и дова въ оградѣніи города -

На подлинномъ написанъ собственноручно
Его Императорскаго Величества рукою:
Витъ по велю
Александръ
Февраля 21 дня 1817 года
Въ Санктпетербургѣ.

ПЛАНЪ Губернскаго ГОРОДА МИНСКУ.

0 50 100 150 200
Аса. Са.
Масштабъ въ Анг. дюймъ 200 саживъ



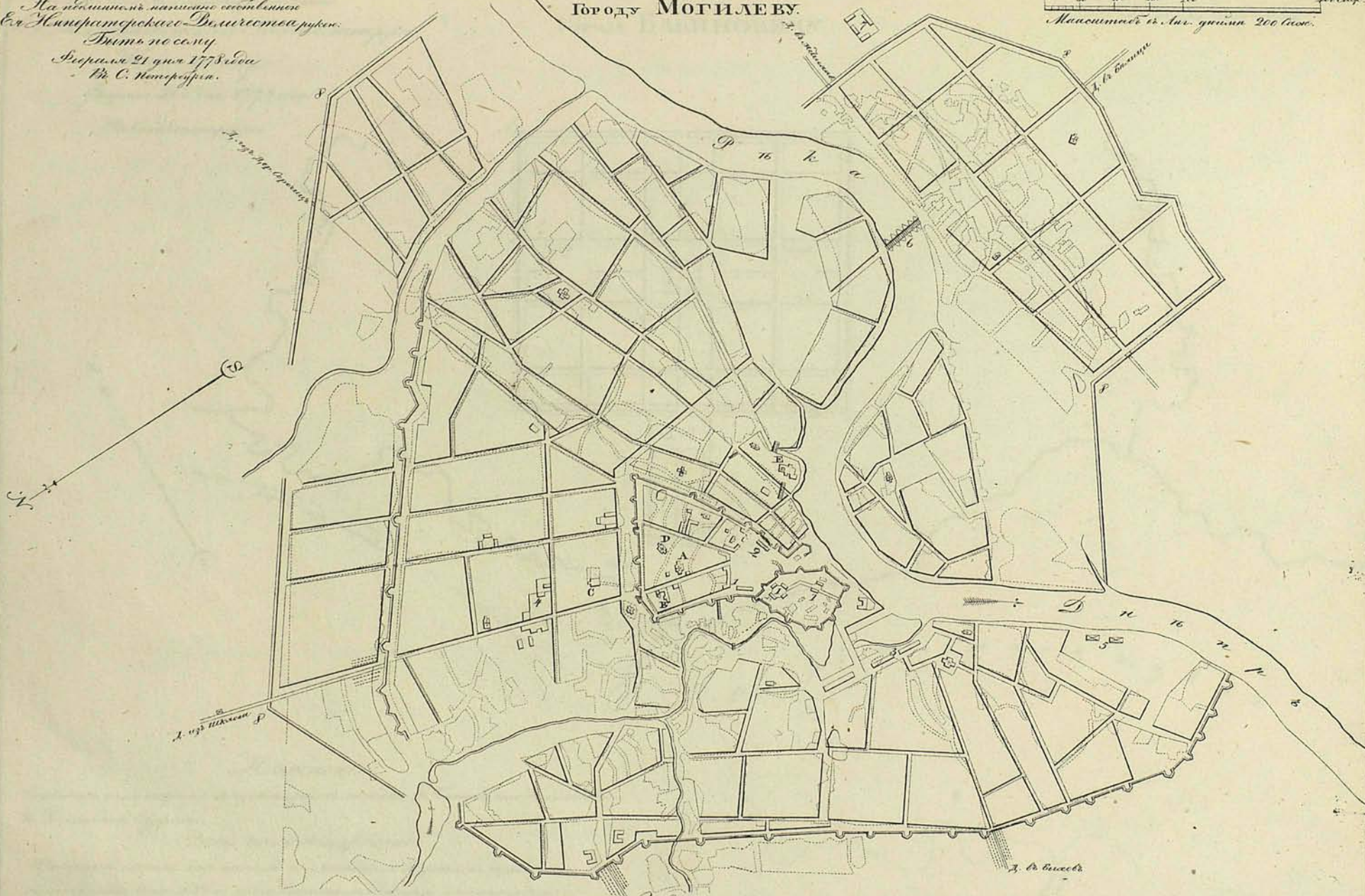
Изъясненіе.

Кварталы покрыты софитомъ-карнишемъ подъ каменнымъ, и желтымъ краскою подъ серебряными карнишемъ. Купольные и Соборныя дома и протія строения. 1. Соборная Гречко-Россійская церковь съ иконой Св. Апостола Петра и Павла и при ней дома, для Губернскаго Консисторіа и Святиице и Церковно-административнаго. 2. Приходская Гречко-Россійская церковь въ иконой Св. Василия и Екатерины. 3. Католической Костелъ и Кляшторъ 4. Доминиканскій мужской Костелъ и Кляшторъ 5. Бернардинскій мужской Костелъ и Кляшторъ 6. Францисканскій Костелъ и Кляшторъ 7. Бенедиктинскій Костелъ и Кляшторъ 8. Бенедиктинскій женскій Костелъ и Кляшторъ 9. Бенедиктинскій мужской Костелъ и Кляшторъ 10. Августинскій Костелъ и Кляшторъ 11. Бернардинскій женскій Костелъ и Кляшторъ 12. Униатская церковь въ иконой Воскресенія Христова 13. Аютранская Курка. 14. Матарская мечеть 15. Архидіекой домъ съ церковью. 16. Католическая Семінарія. 17. Для Приходскихъ ищетъ 18. Домъ для Губернатора 19. Домъ для Вице-Губернатора 20. Для Средоваго Магистрата. Управа Средовой Палаты и Заурядства. 21. Для Почтовой канторы 22. Для Почтоваго дома 23. Для Серейскаго иконой 24. Для Шрифтисурованичъ Антикъ 25. Для Губернскаго Училища 26. Для Средоваго Магистрата 27. Средокой Сага 28. Для Казаринъ. 29. Витъ и ровъ къ огражденію города.

• ПЛАНЪ Могилевскаго Наместничества
Гор. оуду МОГИЛЕВУ.

На основании плана, составленного
Ея Императорской Высочествой рукою.
Быть по сему
Сверили 21 мая 1778 года
Въ С. Петербурге.

Масштабъ в. Ар. дюймъ 200 Саженъ.



З. А. Востокъ
З. Б. Западъ
З. В. Югъ
З. Г. Северъ

Новъясненіе

Состоящие шип отроеніе каменное покрыто тѣмъ же карнишемъ, деревянное въ пунктирныхъ линияхъ, подъ знакомъ + Церкви. А Франской монастырь -
В Еврейской Калитеръ. С Кармелитской Калитеръ. Д Нервурдической Калитеръ. Е Католическій костелъ.

Зидки проектированы:

Кварталы покрытыя свѣтло-карнишемъ подъ каменное, а желтое красное подъ деревянное казенные, публичныя и обывательскія дома и прочие отроенія.
1 Для присутственныхъ мѣстъ. 2 Для военнаго двора. 3 Для солдатскихъ и мѣстныхъ рядовъ. 4 Для коюбѣлости и солданаго магазина. 5 Для
Состоянія. 6 Мостъ чрезъ Пиборъ. 7 Для Магарита. 8 Дверь и полъ къ огражденію города.

ПЛАНЪ Могилевскаго Намѣстничества

Городу БАБИНОВИЧУ.

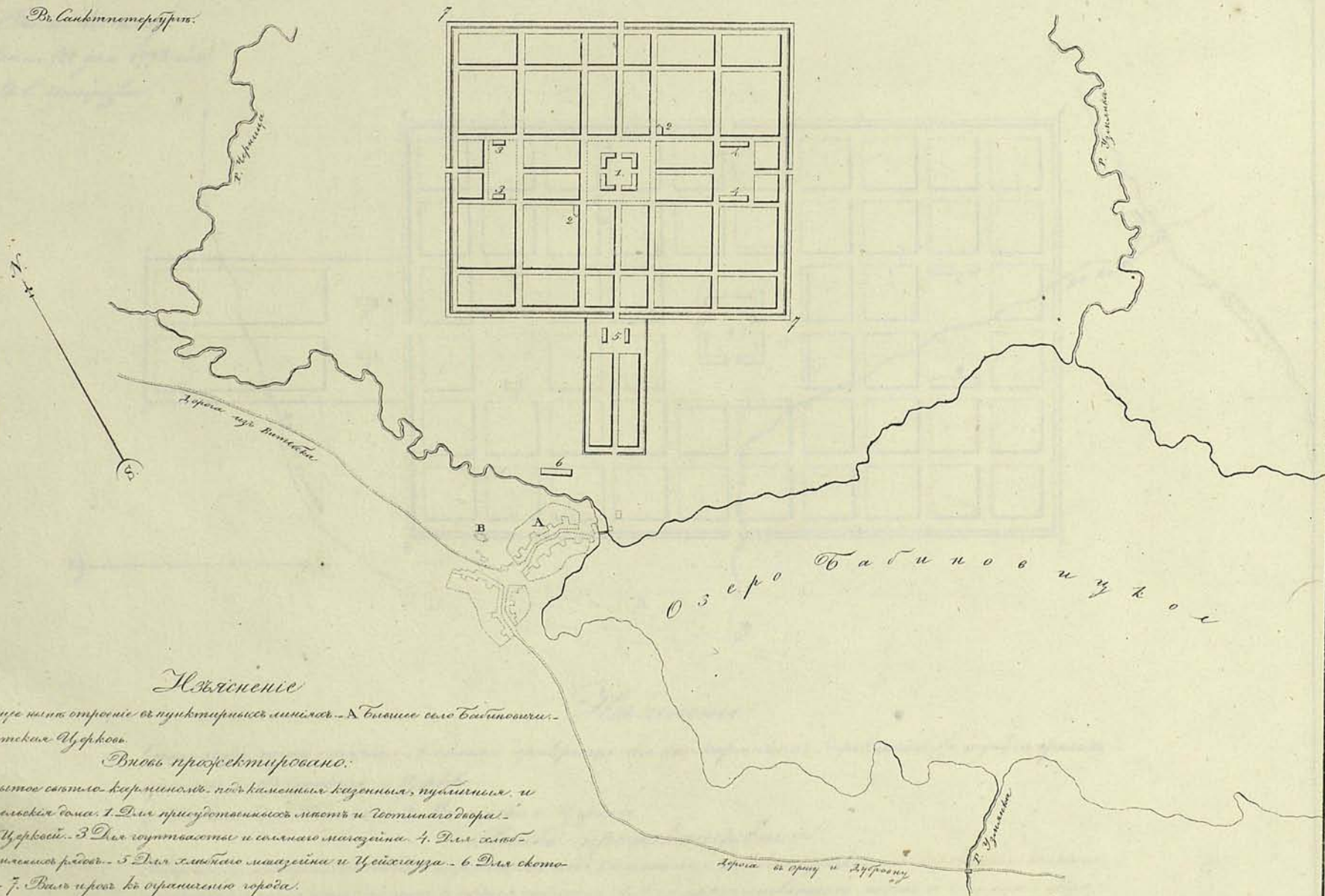
0 50 100 150 200 250 Саженъ
Масштабъ 1:200

На подобии, какъ написано собственною
Ея Императорскаго Величества рукою.

Быть по сему.

Февраля 21^{го} дня 1778 года

Въ Санктпетербургѣ.



Иъясненіе

Состанутъ штыкѣ отъ пунктирныхъ линій. А бывшее село Бабиновичи.

В Улятская Церковь.

Вновь проектировано.

Прикрытое свѣтло карнизовъ, подъ каменными казенными, публичными, и
свѣтловыми дома. 1 Для присутственныхъ мѣстъ и восточнаго двора.

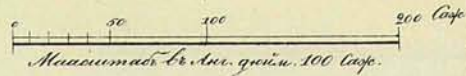
2 Для Церкви. 3 Для конюшенъ и солдаискаго магазейна. 4 Для салоб-

ныхъ и мясныхъ рядовъ. 5 Для солдаискаго магазейна и Цейхауза. 6 Для ското-
бойни. 7. Валъ прѣздъ къ огражденію города.

176

ПЛАНЪ Могилевскаго Намѣстничества.

Городу БѢЛИЦЫ.

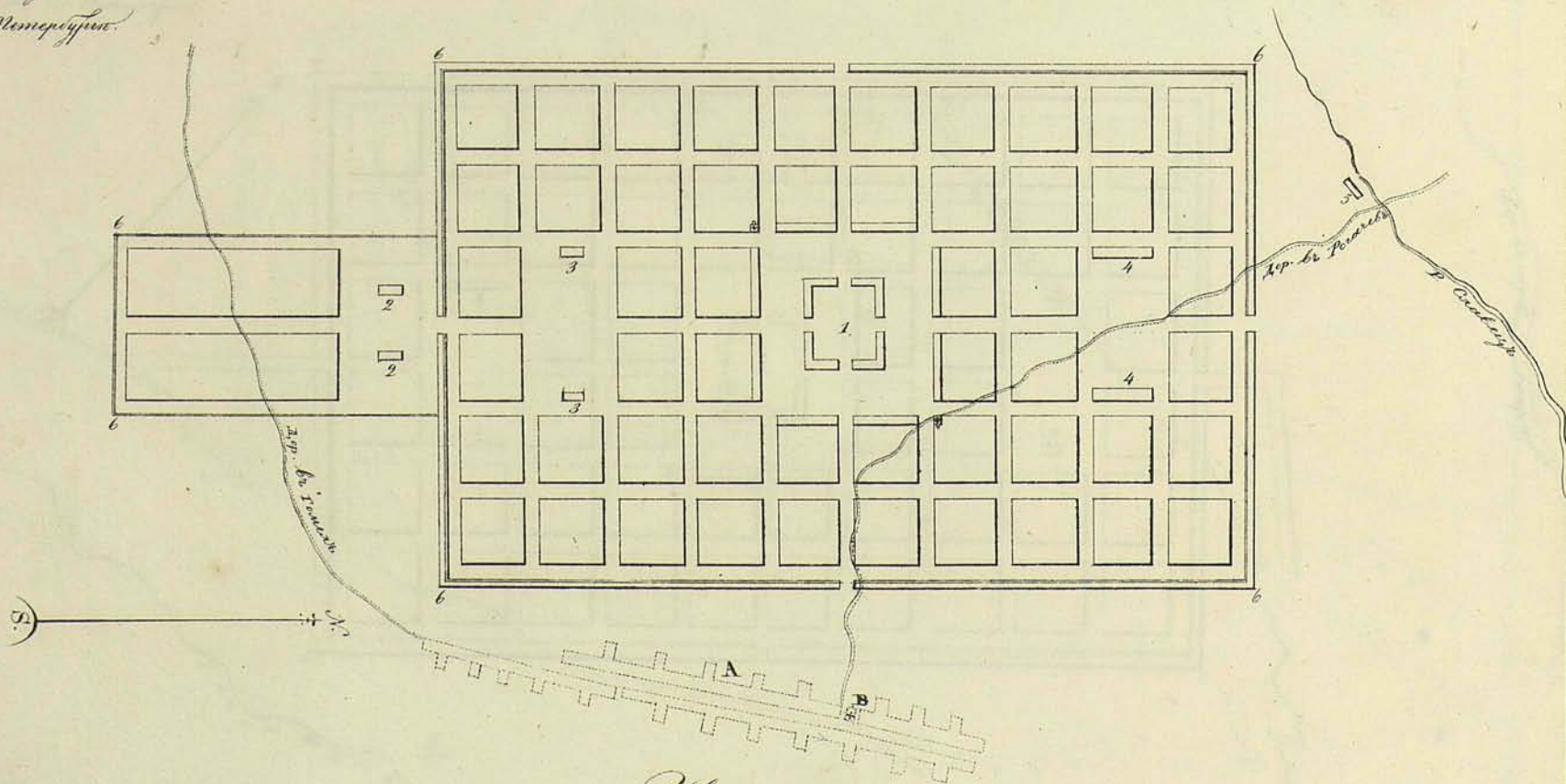


На планѣ сего написана собственная
Ея Императорскаго Величества рукою:

Быть по сему.

Февраля 21 дня 1778 года.

Въ С. Петербургѣ.



Изъясненіе

Состоятъ планъ строгіе каменное прикрыто тѣмно-карминомъ, деревянное въ пунктѣхъ сего
линіяхъ, подѣ знаковъ + Церкви.

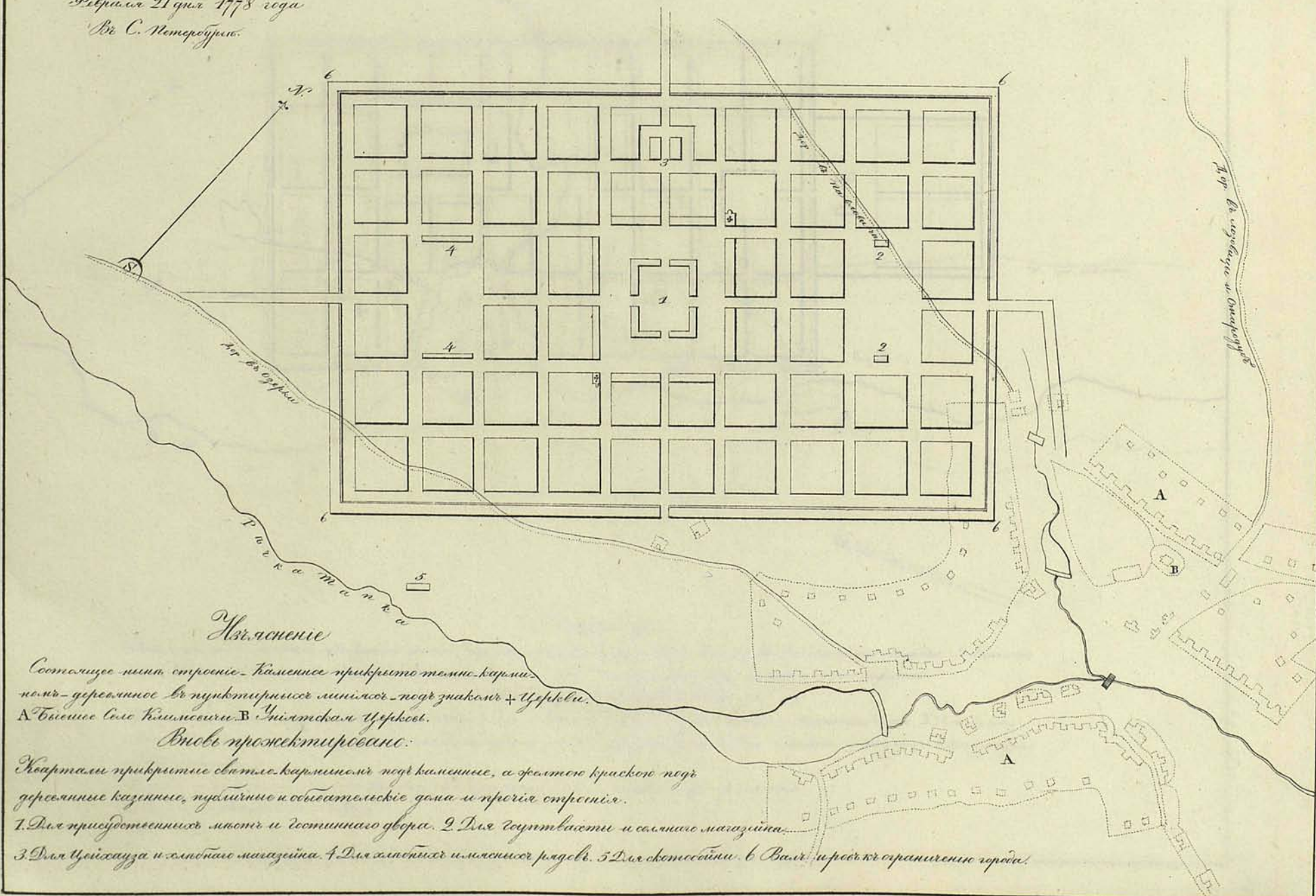
А. Бѣлиссое Село Тѣмлицы. В. Униатская Церковь.

Вновь проектировано.

Кварталы прикрытыя свѣтло-карминомъ подѣ каменныя, а желтые краскою подѣ деревянными казенныя,
публичныя и собственныя дома и прочія строения. 1. Для прилежавшихъ лицъ и востановленія двора.
2. Для сапожной мастерской и кузницы. 3. Для скупки шерсти и солонныя мастерской. 4. Для сапожной и
мелкой рѣбѣ. 5. Для скотоводства. 6. Для и ровъ къ огражденію города.

На подлинномъ написано собственноручно
Ея Императорскаго Величества рукою
Пити по саму
Февраля 21 дня 1778 года
Въ С. Петербургѣ.

ПЛАНЪ Могилевского Наместничества
Городу КЛИМОВИЧУ.



Изъясненіе

Состоятъ изъ строеніе каменное покрыто талью карми,
и изъ деревянное въ пунктирныхъ линияхъ подъ знакомъ + Церкви.
А Бывшее село Климовское. В Успенская Церковь.

Вновь проектированы:

Кварталы покрыты свѣтло карминомъ подъ каменное, а фалтою красною подъ
деревянные казенные, публичныя и общественныя дома и прочія строенія.

- 1 Для присутственныхъ местъ и гостиницаго двора.
- 2 Для кооптвности и салминаго магазейна.
- 3 Для Цойхауза и салминаго магазейна.
- 4 Для салминаго и мленинаго рядовъ.
- 5 Для световою.
- 6 Валъ и ровъ къ огражденію города.

На подлинномъ написано собственною
Ея Императорскаго Величества рукою:

Быть по сему.

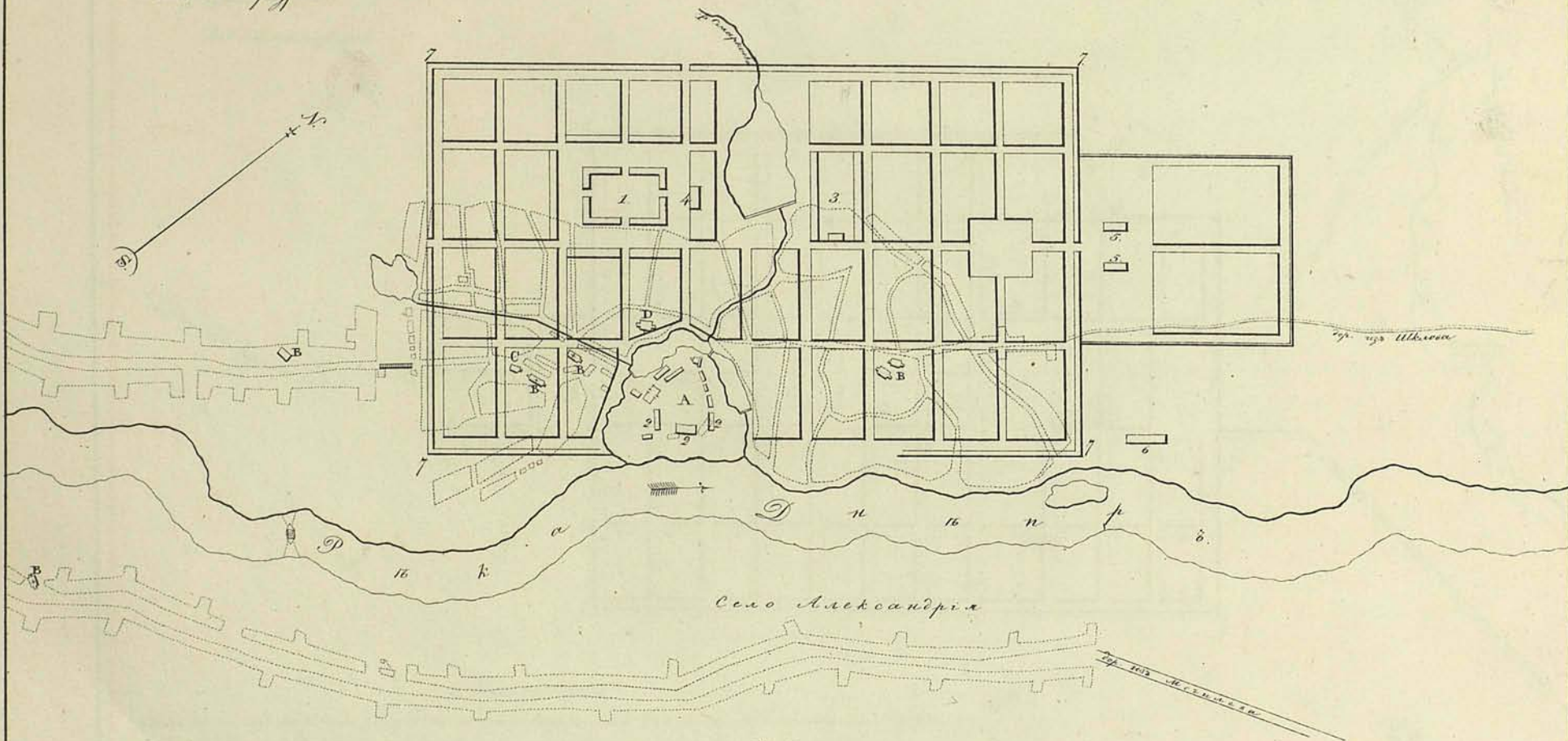
Февраля 21^{го} дня 1778 года

Въ Санктпетербургѣ.

ПЛАНЪ Могилевскаго Намѣстничества

Городу КОПЫСИ.

50 100 200 Саженъ
Масштабъ къ Ар. Дойма 100 Саженъ.



Изъясненіе

Состоище плана отроеніе прикрито тѣмъ же фелтою краскою деревянное. А Замокъ. В Благодѣицыя Церква. С Китай-
скій востокъ. Д Каменская церковь. Въ прѣктирнѣхъ линіяхъ старое деревянное обывательское отроеніе.

Вновь проэктировано.

Прикритое свѣтлою курминомъ, подъ каменныя дома. 1. Для приустройства пива и Тютюнаго двора. 2. Для Запка
3. Для салубной и мясной рѣговъ и соленаго магазина. 4. Для гонимости. 5. Для мясной магазина и Цейхауза.
6. Для скотоводни.

Кварталы прикритыя фелтою краскою подъ деревянныя обывательскія и прѣгия отроенія.

7. Вѣжъ и ровъ къ ограниченію города.

62/1

ПЛАНЪ Мстиславскаго Намѣстничества

Городу Мстиславлѹ.

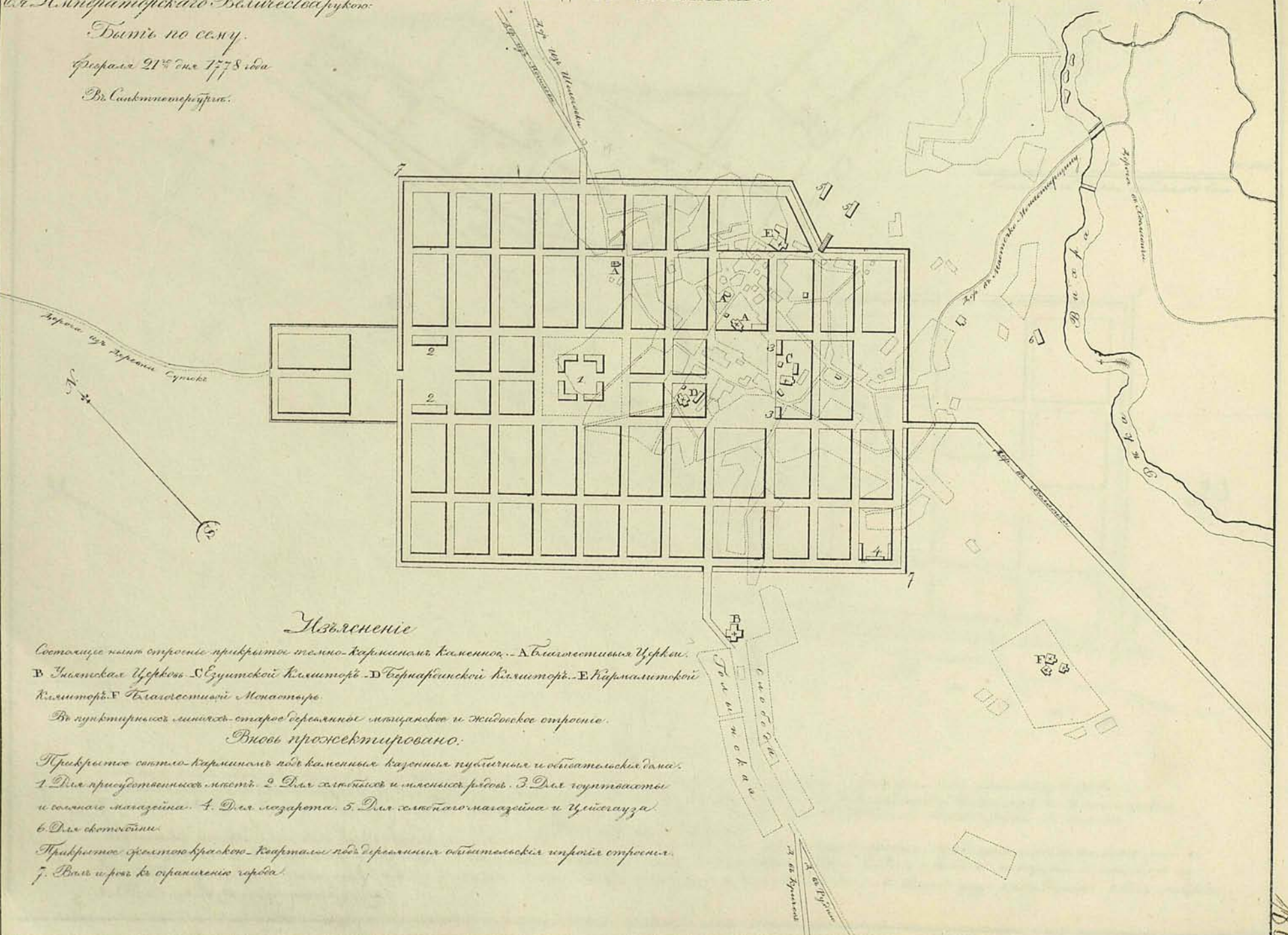
На подобномъ написано собственною
Ея Императорскаго Величества рукою:

Быть по сему.

Февраля 21^{го} сего 1778 года

Въ Санктпетербургѣ.

150 200 250 300 Саженъ
Масштабъ въ 1^ю Лин. 200000 Саженъ.



Изъясненіе

Состоитъ нынѣ строеніе прикрытое светло-краснаго кирпича, а въ углахъ поставлены Церкви:
В Златоустовская Церковь, Духовитской Коллегіи, Д. Варнавинской Коллегіи, Е. Карнаментовской Коллегіи, Г. Благовѣстивый Монастырь.

Во пунктирныхъ линияхъ старое деревянное мещанское и живое строеніе.

Вновь прожектировано:

Прикрытое светло-краснаго кирпича каменные казенныя публичныя и обывательскія дома:
1. Для присутственныхъ мѣстъ. 2. Для солдатскихъ и мѣшчанскихъ рядовъ. 3. Для гонимости и солданаго магазина. 4. Для лаварата. 5. Для солдатскаго магазина и Цѣлительскаго. 6. Для светлицы.

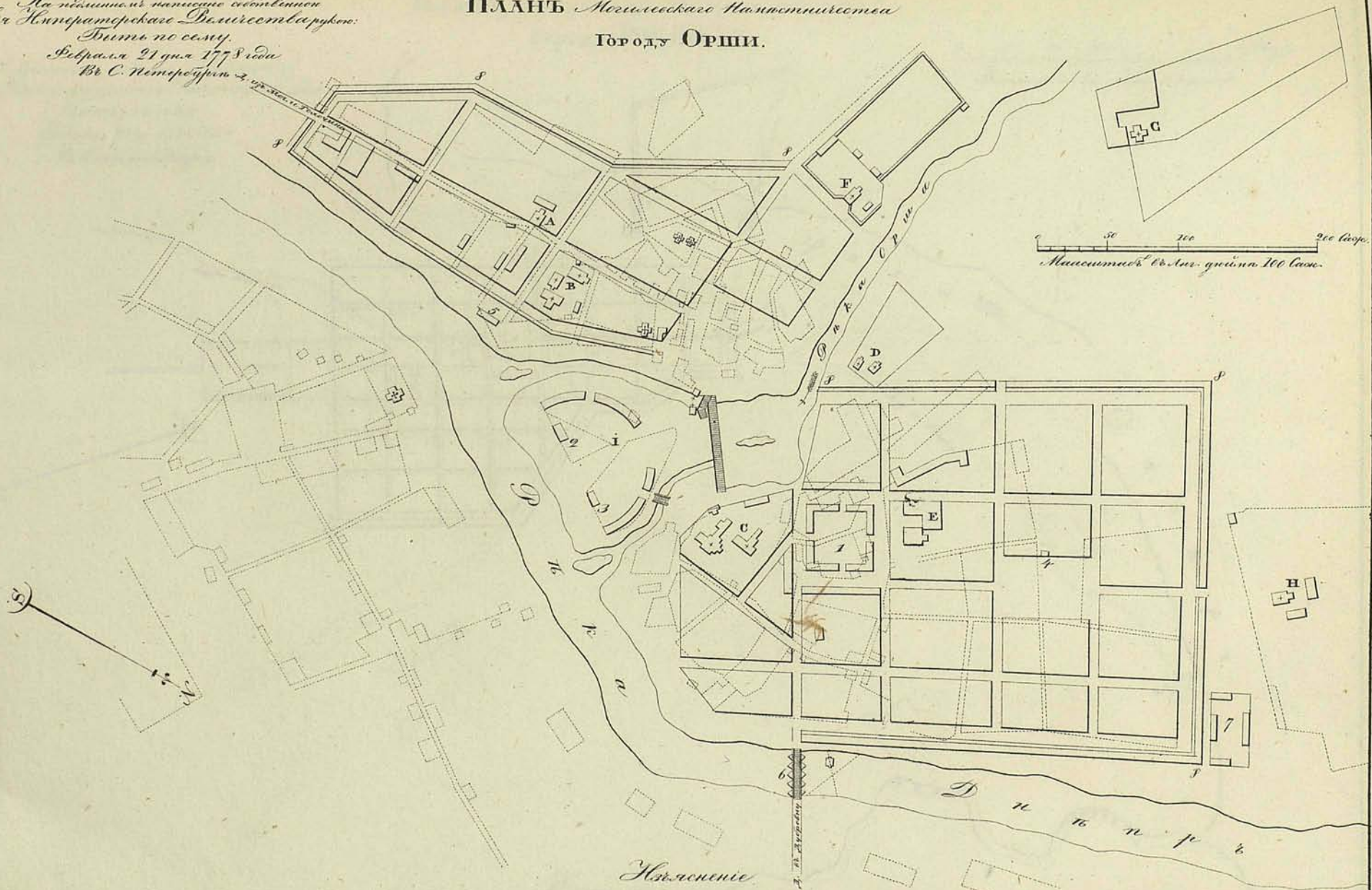
Прикрытое светло-краснаго кирпича каменные обывательскія и прочие строения.

7. Вѣли и ровъ къ огражденію города.

180

На основании написанного сообщением
Ея Императорскаго Величества рукою:
Витъ по плану
Февраля 21 дня 1778 года
Въ С. Петербургѣ

ПЛАНЪ Московскаго Наместничества
Города ОРШИ.



Изъясненіе

Состоятся иныя строения - каменные покрыты тесомъ, каменные - деревянные въ публичныхъ мѣстахъ - подъ знакомъ + церкви.
 А Францисканскій Кляшторъ. В Доминиканскій Кляшторъ. С Езуитской Кляшторъ. Д Бернардинской Кляшторъ. Е Триинитарской
 Кляшторъ. Г Вазимиланской пуржевской Кляшторъ. Г Свѣтлинскій женскій Кляшторъ. Н Костелъ Миссіонерскій. І Замокъ.

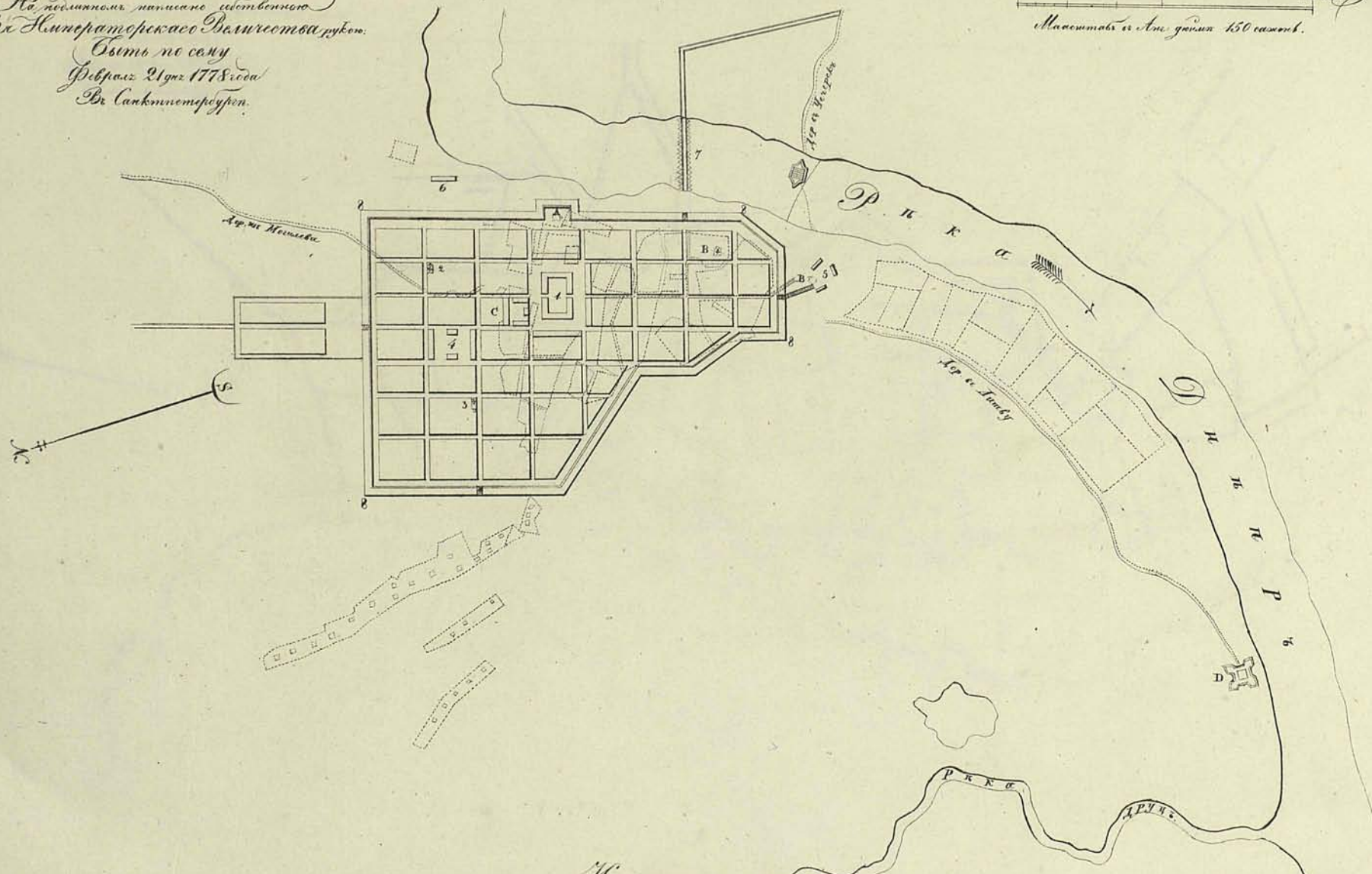
Въносъ прожектированъ

Кварталы покрыты свѣтло-каменномъ подъ каменномъ, а желтого краскою подъ деревяннымъ казены, публичныя и собиладельскія дома и
 прочія строения. 1 Площади для постройки на своей присутственнѣйшій мѣстѣ и Костелинаго двора. 2 Для сельскаго магазейна и конной лав-
 кѣ. 3 Для цѣлѣбнаго, сельскаго магазейна и конной лавкѣ. 4 Бюбѣвоста. 5 Для скотобойни. 6 Мостъ чрезъ рѣку Днѣпръ. 7 Для магазейна.
 8 Валъ и ровъ къ огражденію города.

ПЛАНЪ Московскаго Наместничества
Городу РОГАЧЕВУ.

На подлинномъ писане собственнаго
Ея Императорскаго Величества рукою.
Възвѣтъ по плану
Февраля 21го 1778года
Въ Санктпетербургѣ.

0 50 100 150 200
Масштабъ въ Арш. дюймъ 150 сажень.



Изъясненіе.

Состоитъ изъ пяти стрѣнъ каменное прикрытие тѣсно-карманнымъ деревлянымъ въ пунктирныхъ линияхъ. Подъ знакомъ ☼ Церкви. А. Спасокубская Церковь. В. Успенскія Церкви. С. Никитинъ Домъ. Д. Ферма.

Вновь проектировано:

Кварталъ прикрытый свѣтло-карманнымъ подъ каменныя а зданіемъ краскомъ подъ деревляныя казенныя, публичныя и войсковыя дома и прочія строения.

1. Для Приготовительныхъ ипотек и Гостиннаго Двора. 2. Для Троицкой Церкви. 3. Для Католическаго Костела. 4. Для Кибичихъ и Мхенихъ прудовъ, Солнаго Магазина и Табунари. 5. Для Кибичаго Магазина и Чейлаура. 6. Для Скотобойни. 7. Мостъ чрезъ Р. Д. П. Р. 8. Вали и ровы къ огражденію Терега.

ПЛАНЪ Московскаго Намѣстничества

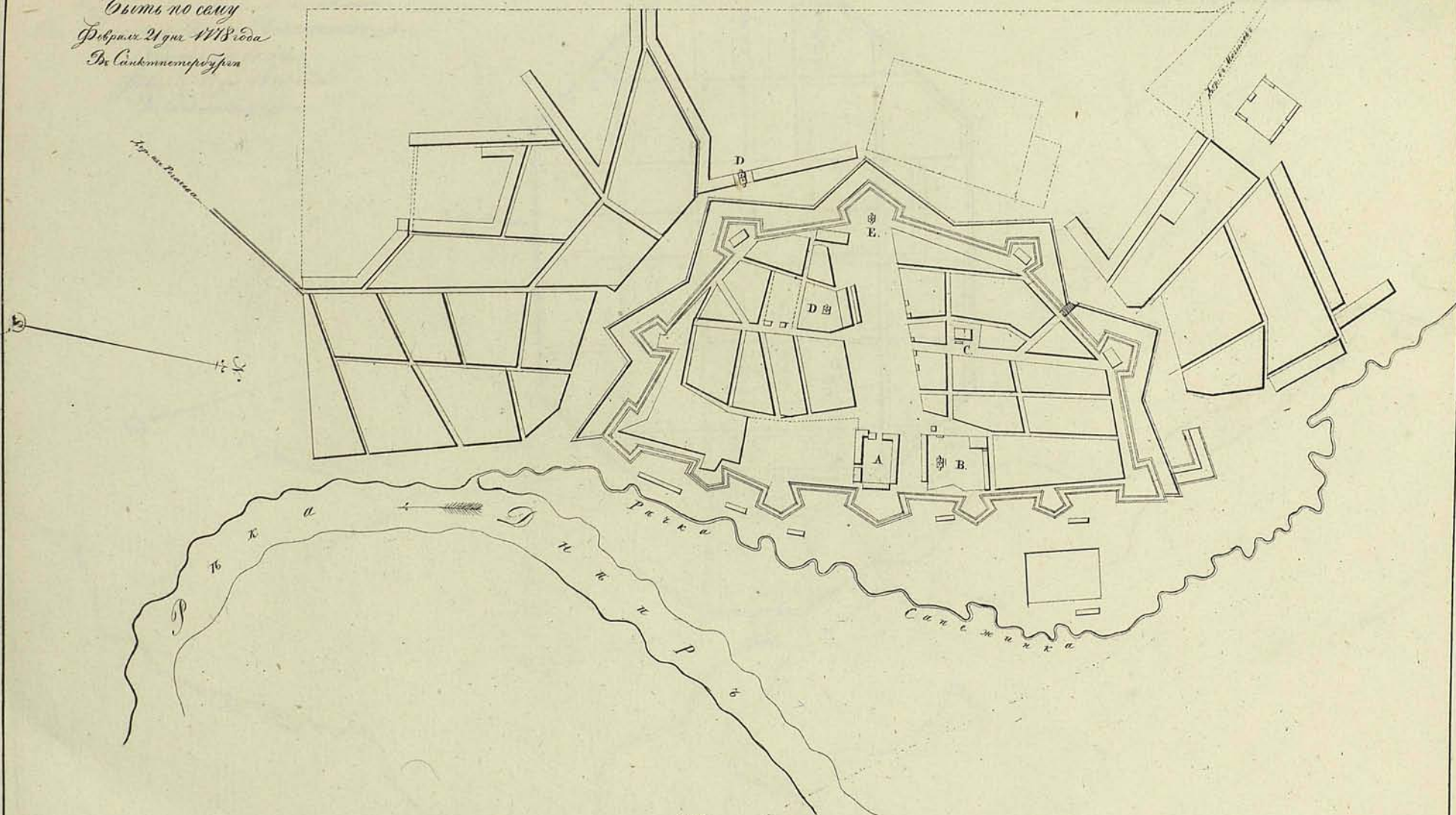
Городу СТАРОМУ БЫХОВУ.

50 100 200 саж.

Масштабъ въ 100 саж.

На подлинномъ написано собственномъ
Ея Императорскаго Высочества рукою

Быть по сему
Февраля 24 дня 1778 года
Въ Санктпетербургѣ

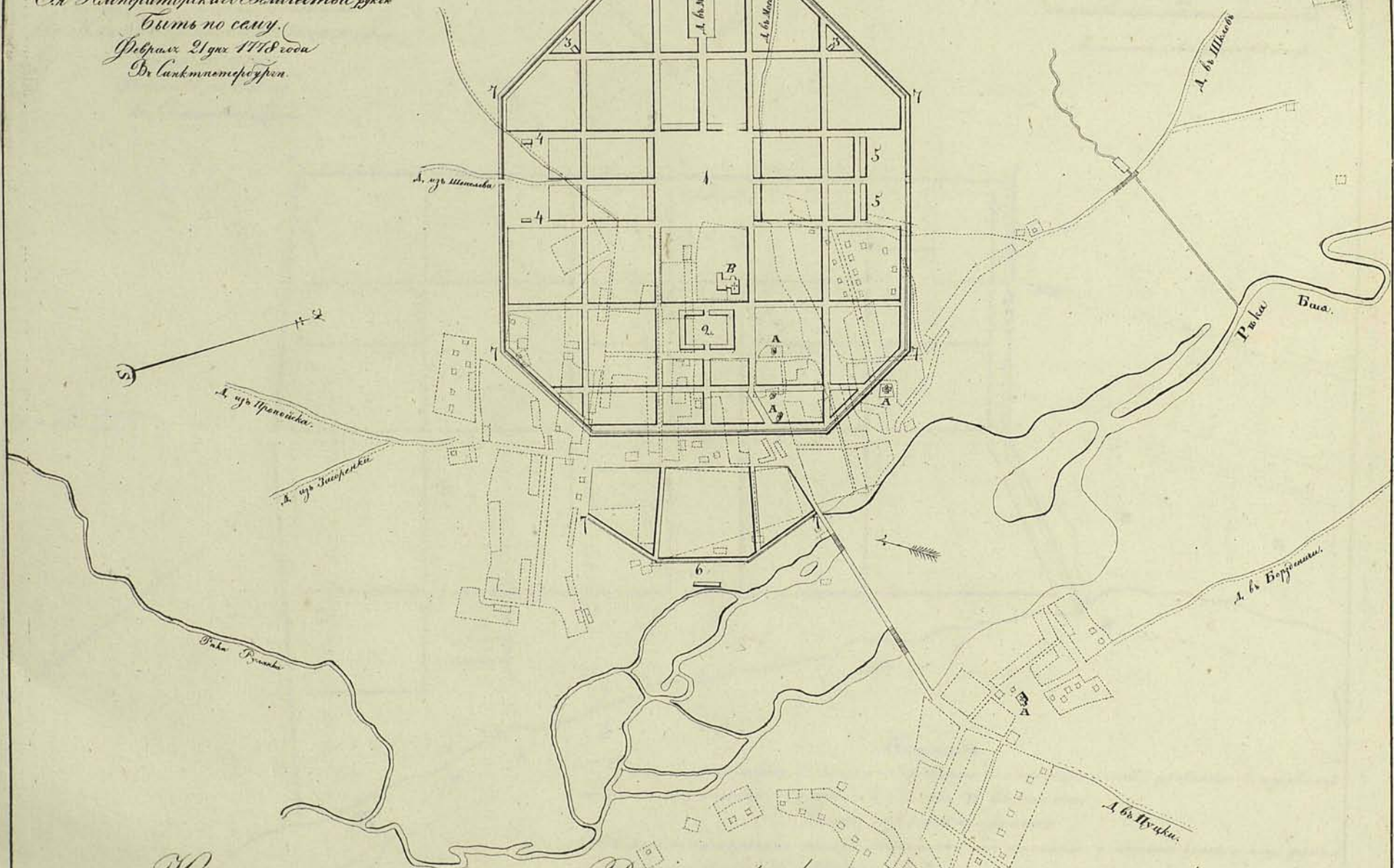
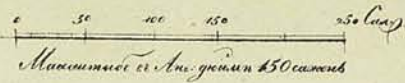


Объясненіе:

Состоитъ изъ пяти стрѣлищъ прикрытыхъ тѣсно-каменнымъ каменномъ - А Звонка В Катымирскій Костелъ
С. Жидовская Школа. - Прикрытое тѣсно-дерево красное - Д Благовестныхъ церкви. Е Уритскихъ церквей
Въ горныхъ гортахъ - существующи стрѣлища въ Крѣпости и Фортифакти
Какъ Городъ сей полагается быть укрѣпленнымъ, то не надлежитъ въ ономъ никакаго новаго стрѣлища, которое
будетъ проектировано, съему въ Милости Крѣпости.

ПЛАНЪ Московскаго Намѣстничества
Городу ЧАУСЬ.

На подлинномъ написано собственномъ
Ея Императорскаго Величества рече
Быть по сему.
Февраля 21 дня 1778 года
Въ Санктпетербургѣ.



Изъясненіе
Состоитъ почти строгіе каменное прикрытие
тѣмъ каменное Деревянное въ пунктирныхъ
линіяхъ подъ знаменомъ Церкви А Св. Спаса съ тѣмъ
церкви Б Кармалитской клинаторъ.

Вновь прожек-
Кварталъ прикрытие свѣтло-карманомъ
подъ каменное-желтое красное подъ серебрянымъ
каменное публичное съ вѣтвистыми дома и прогн
строения 1. Для присутственныхъ мѣстъ. 2. Для

мировано.
Божияго двора 3. Для Урядоваго и
хлебнаго магазейна. 4. Для Табулважты
и Свѣтнаго магазейна. 5. Для хлебныхъ
и мясныхъ рядовъ въ ономъ строеніи къ
ограниченію города.

ПЛАНЪ Могилевскаго Намѣстничества
Городу ЧЕРЕКОВУ.

На подлинной писани собственном
Ея Императорскаго Величества рукою.

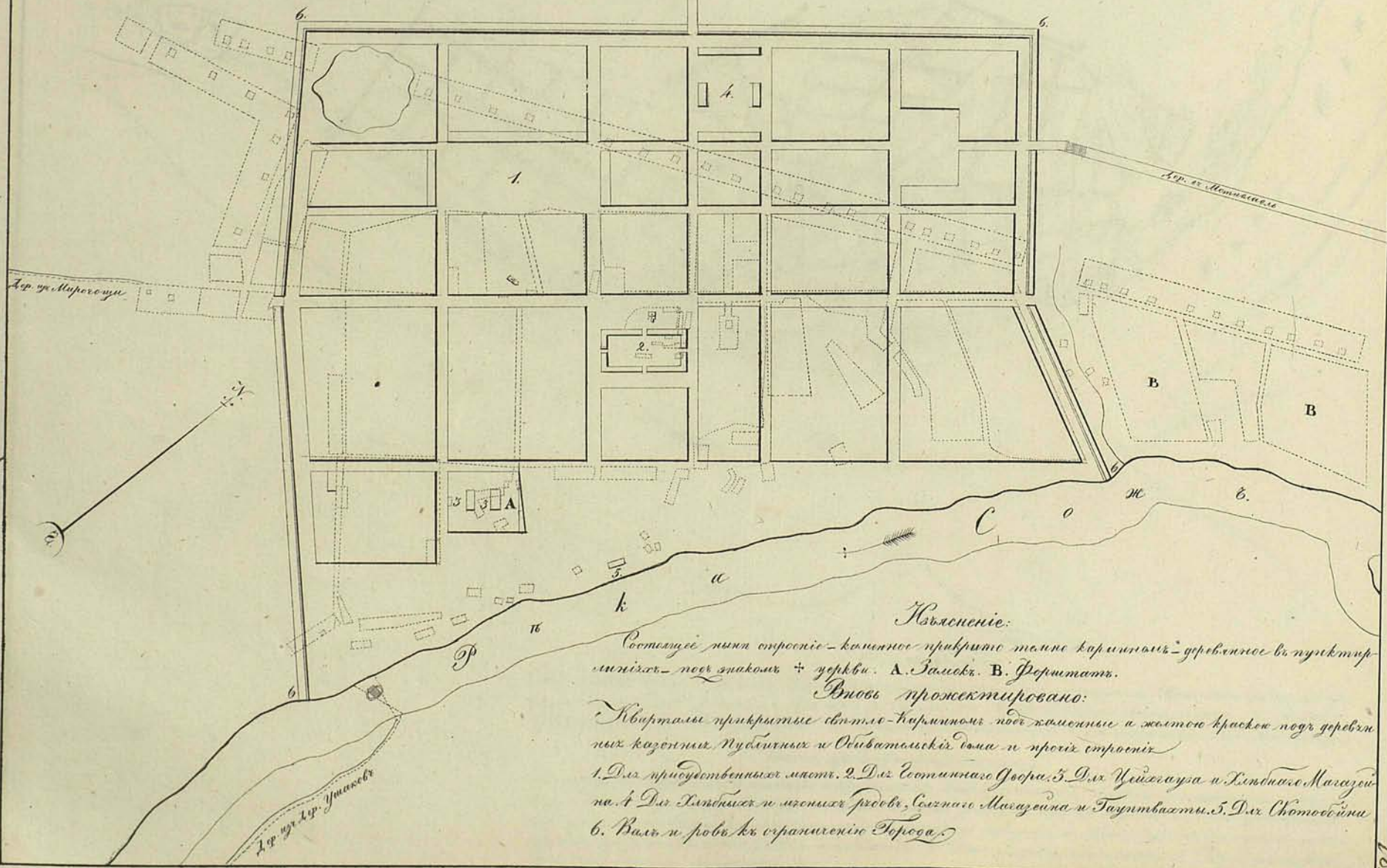
Быть по сему.

Февраль 21 дня 1778 года

Въ Санктпетербургѣ

0 50 100 200 Сажен.

Масштабъ съ Арш. дюймовъ 100 сажень.



Къясненіе:

Восточнее мѣста стрѣсное — каменное прикрытие тѣмже каменнымъ — деревянное въ пунктир-
линіяхъ — подъ знакомъ + церкви. А. Земскія. В. Фуршанты.

Атмосъ прожектировано:

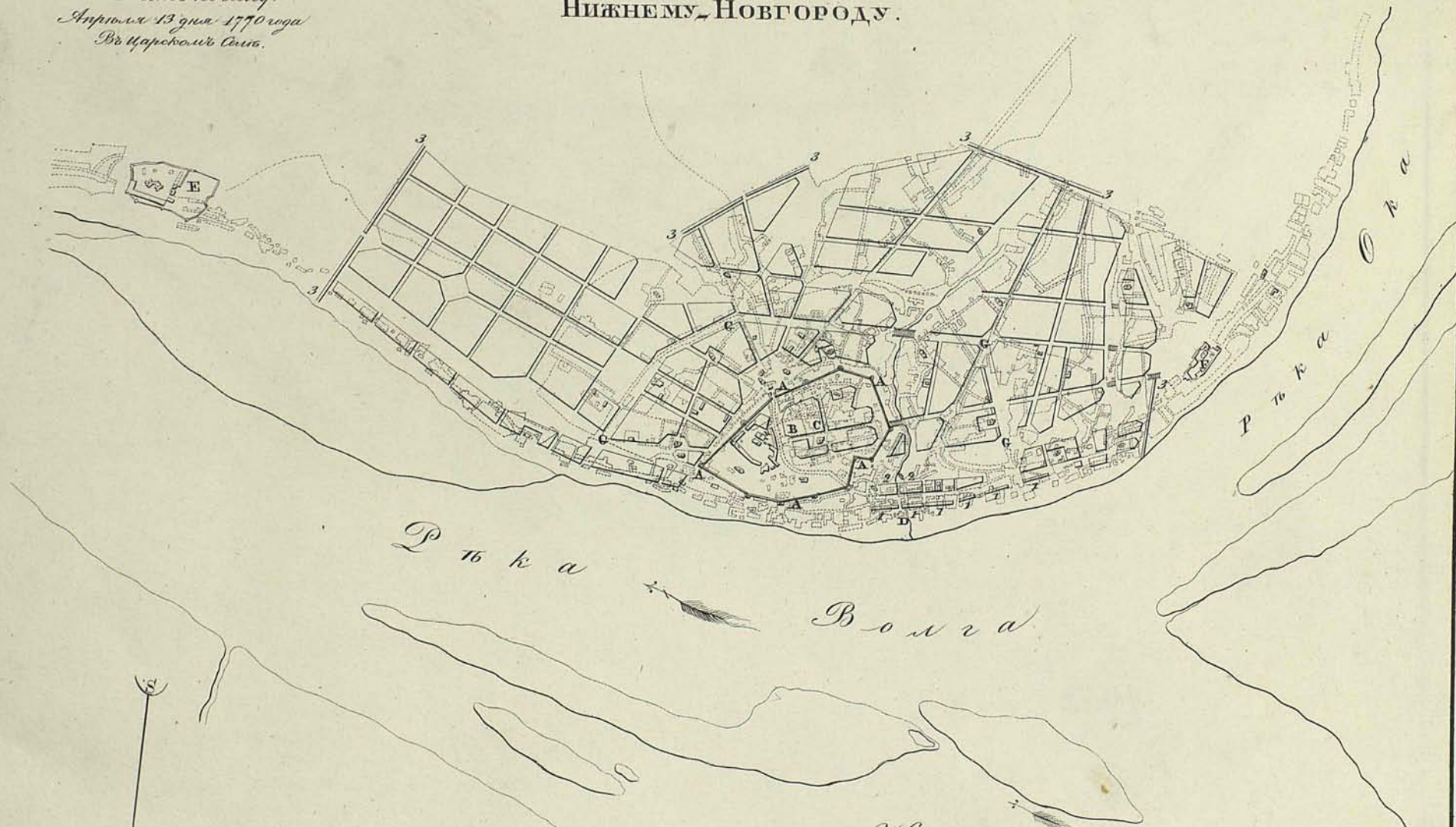
Кварталами прикрытие свѣтло-каменное подъ каменнымъ и желтое красное подъ деревян-
ныхъ каменныхъ, публичныхъ и Обывательскихъ дома и прочихъ строеній

1. Для присутственныхъ мѣст. 2. Для Свѣтлицы Города. 3. Для Училища и Землемѣр-
на. 4. Для Землемѣр- и издѣльныхъ Преобрѣт. Свѣтлицы Магазина и Табуричати. 5. Для Чотобойни.
6. Вали и ровъ къ огражденію Города.

На подлинномъ написано собственноручно
Ея Императорскаго Величества рукою.
Быть по сему.
Апреля 13 дня 1770 года
Въ Царскомъ Селѣ.

ПЛАНЪ Губернскаго Города НИЖНЕМУ НОВГОРОДУ.

с 50 100 150 200 250 300 600
Масштабъ въ Арш. дюйм. 300 Саж.



Изъясненіе

Состоитъ изъ нынѣ строеніе: каменное покрыто тѣмъ карминномъ, деревянное въ архитектурныхъ линияхъ, подъ знаками: Церков. А Крепость. В Губернская канцелярія. С Губернская портовая докъ. Д Министратъ. Е Печерской Монастырь. Ф Филимоновской Монастырь.

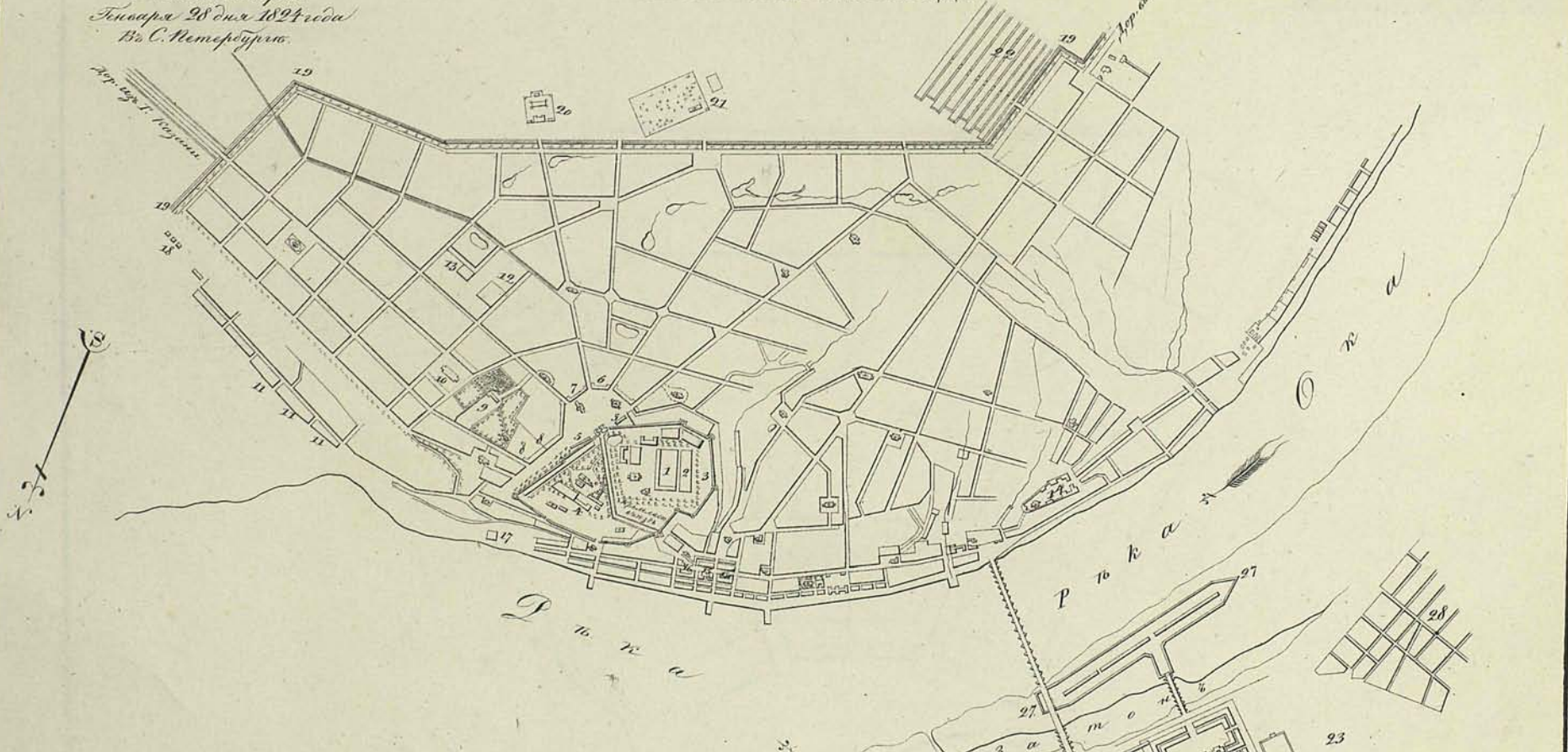
Вновь проектировано:

Кварталы покрыты свѣтло карминномъ, подъ каменнымъ, а жители краскою подъ деревянными казнями, публичныя и богатѣйшія дома, и прочія строения: Все пространство около крепости ограничено линіею & названъ городомъ, а прочія части за оныя линію назвать предметными: 1 Для кладовища. 2 Для торговли и рынка. 3 Не болѣе рай, для ограниченія предметной.

Наблюдениямъ написано собственною
Его Императорскаго Величества рукою:
Битъ по плану.
Александръ.
Февраля 28 дня 1824 года
Въ С. Петербургѣ.

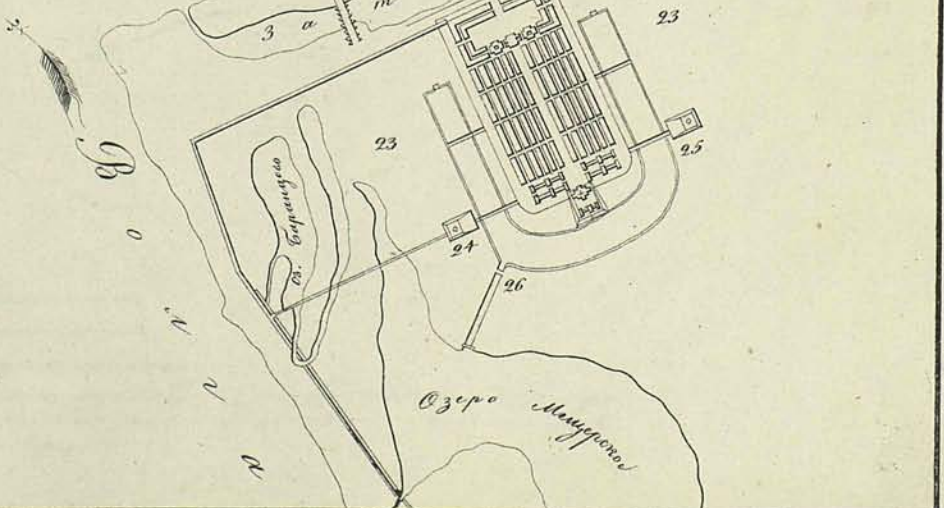
ПЛАНЪ Губернскаго Города
НИЖНЕМУ НОВГОРОДУ.

0 50 100 150 200 250 300
Масштабъ въ Арш. дюйм. 300 Саен.



Изъясненіе

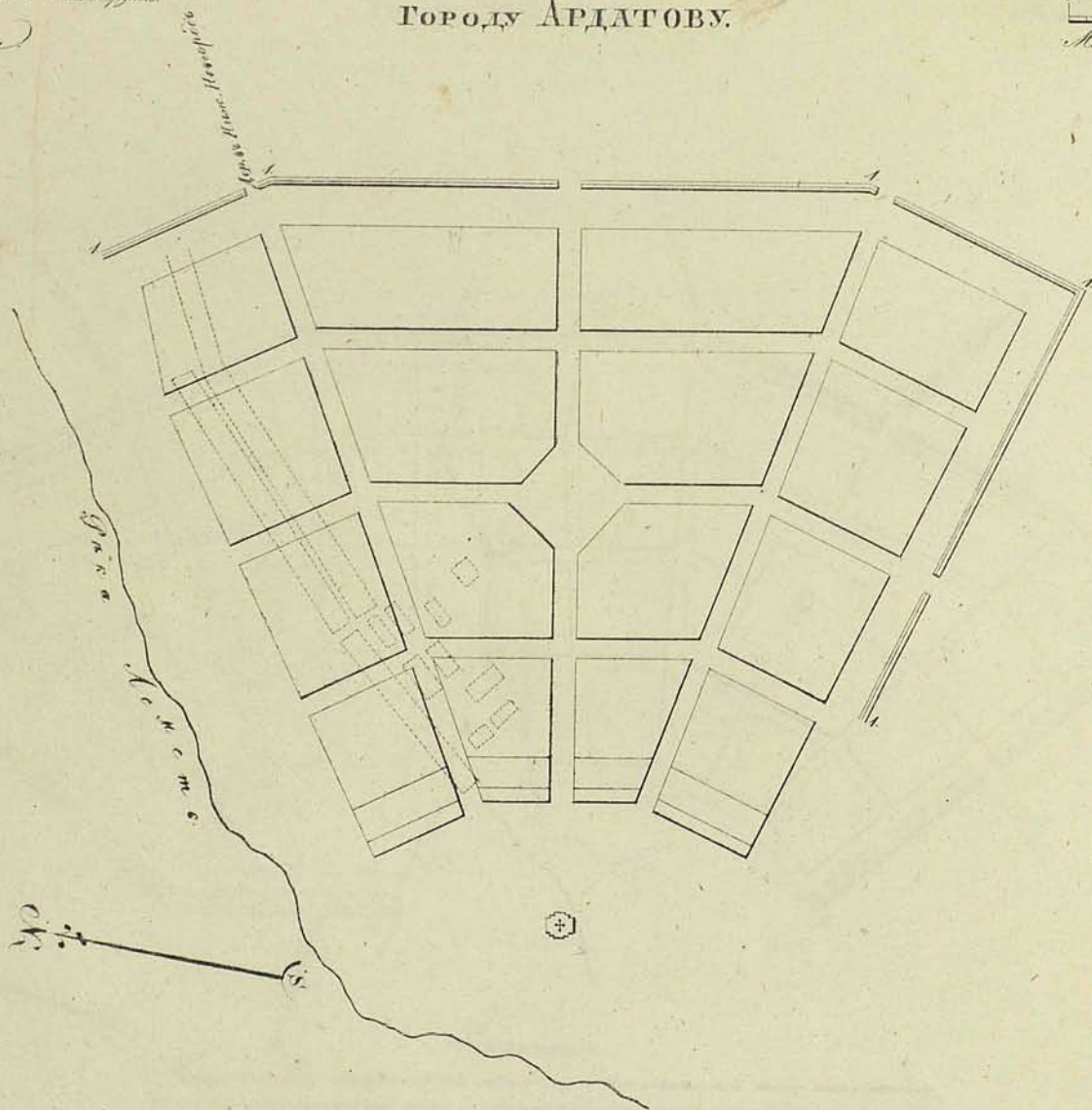
Кварталы покрыты свѣтлопаршиною, подъ камнями, а зем-
лю краскою подъ деревянныя казенныя, публичныя и обывательскія
дома и прочія строения: 1 Для присутственныхъ мѣстъ. 2 Для
Полиціи. 3 Дворъ для винной подвала. 4 Герцогская больница. —
5 Для торговельнаго мѣста. 6 Для почтамта. 7 Для гимназій. —
8 Для семинарій и консисторій. 9 Архидіецкой дворъ. 10 Кварталъ
11 Кварталы для заводовъ. 12 Больница. 13 Рыбный дворъ. 14 Бла-
говѣщенской Монастырь. 15 Гостиный дворъ. 16 Магистратъ.
17 Для свѣтобой. 18 Для кузницъ. 19 Валъ и ровъ къ огражденію
пріемныхъ. 20 Штатный замокъ. 21 Кладбище. 22 Канат-
ныя фабрики. 23 Аптека Армонки. 24 Митрополитская мѣсто.
25 Армянская Церковь. 26 Школы. 27 Шереметевъ для полков-
ныхъ въѣздовой осадной линіи. 28 Часть свободы Кунавино.
По плану плану дворовъ всего 4783.



На величавыхъ написана собственномъ
Ея Императорскаго Величества рукою:
Быть по сему.
Марта 6 дня 1784 года
Во Санктпетербурге.

ПЛАНЪ Нижегородскаго Наместничества
Городу АРДАТОВУ.

Масштабъ въ Аршинъ и 100 саженъ.



Изъяснение:

Составляе крестъ стрелниче — въ пунктирныхъ линияхъ

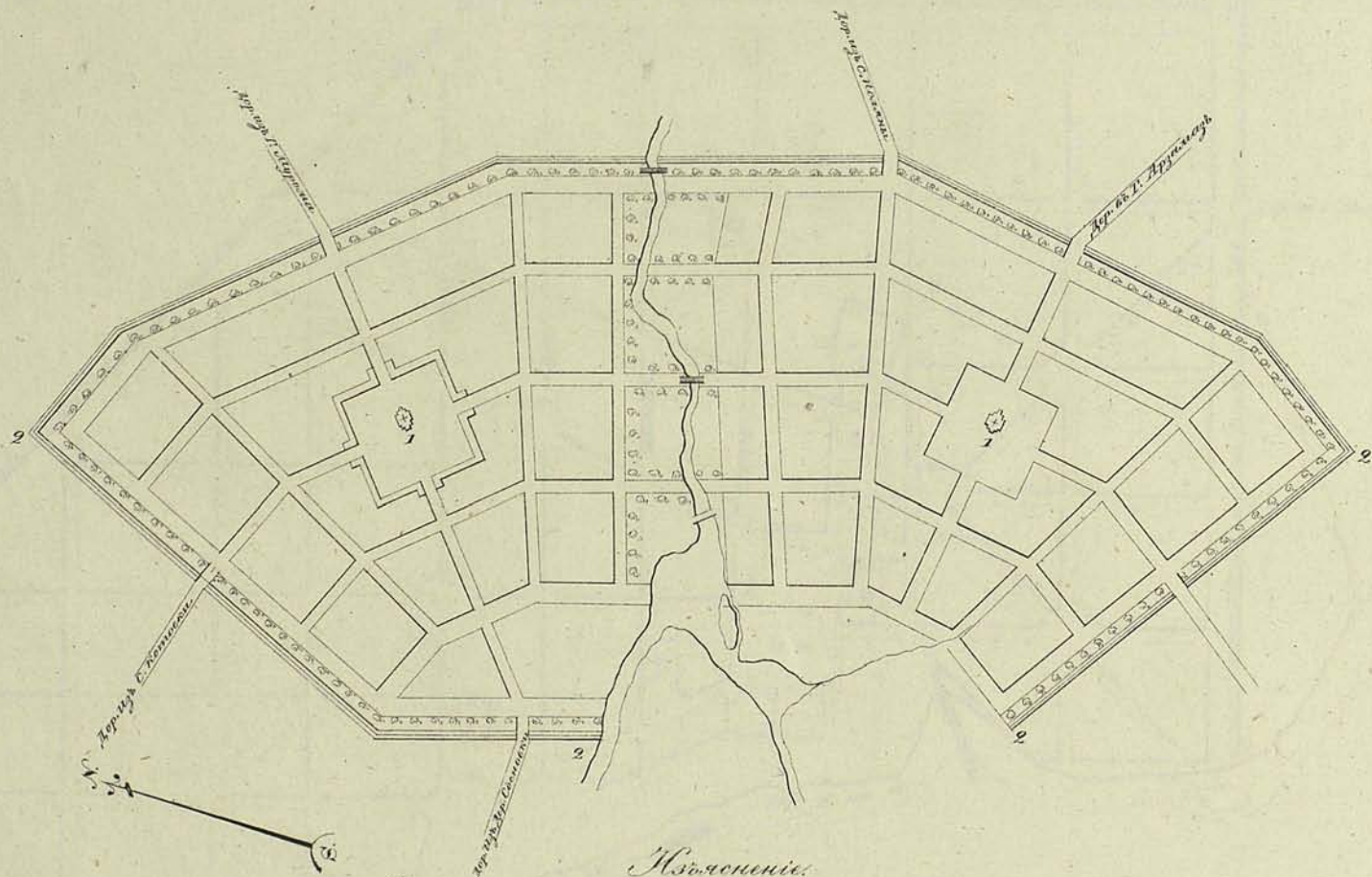
Вновь проектировано:

Кварталы накрытые садами — Карининъ подъ Клепичи, а жолтея краскою подъ дере-
вными Клепичи. Пудовичи и Сидоровичи дома и протія строения. Подъ знакомъ ✚
Церкви. 1 Валъ и ровъ къ огражденію Терему.

На подлинномъ написано собственноручно
 Его Императорскаго Величества
 Братья по силе
 Александръ.
 Апрель 9 дня 1817 года
 въ С. Петербургѣ.

ПЛАНЪ Нижегородской Губерніи
 ГОРОДУ АРДАТОВУ.

0 50 100 150 200
 Масштабъ въ Арш. дюйм. 150 Сажен.



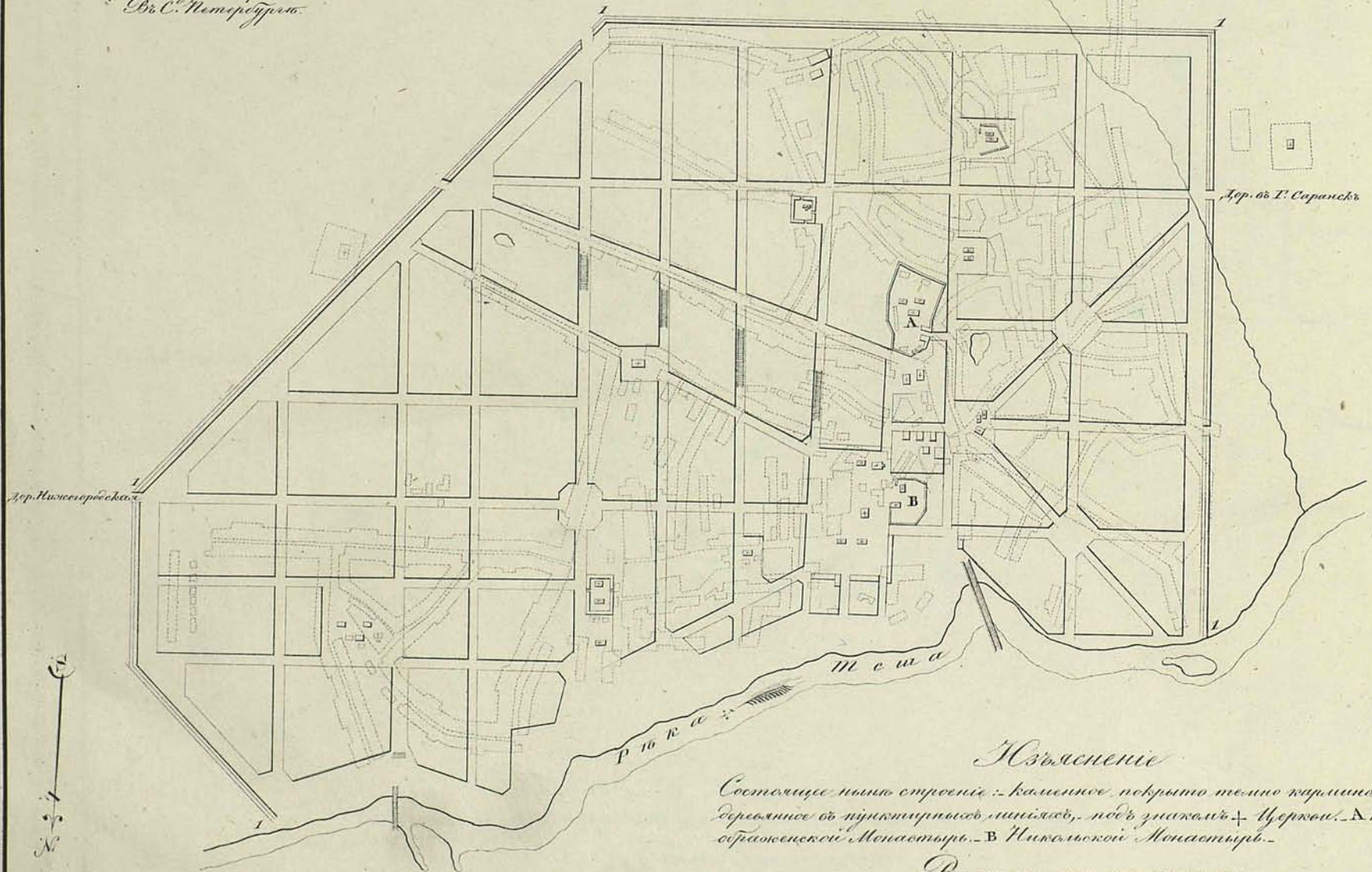
Изъясненіе.

Надписанъ, покрытые светло карминномъ по въ каминны,
 а желтою краскою по въ деревянные казенны публичны и общ-
 вательскія дома, и прочія строения. 1 Для Мѣрковой 2 Валъ
 и ровъ въ окрестности города.

ПЛАНЪ Нижегородскаго Намѣстничества
Города АРЗАМАСУ.

Масштабъ въ Арш. дюйм. 150 Сажен.

На подлинномъ написано собственною
Ея Императорскаго Величества рукою:
Вытъ по сему.
Марта 6 дня 1781 года.
Въ С. Петербургѣ.



Изъясненіе

Состанины нынѣ строены: - каменные, покрыты тѣлою кирпичомъ, -
деревяныя въ пунктирныхъ линияхъ, - подъ знаками: + Церковь, - Δ Пре-
ображенскій Монастырь, - В Никольской Монастырь.

Висовъ проектировано:

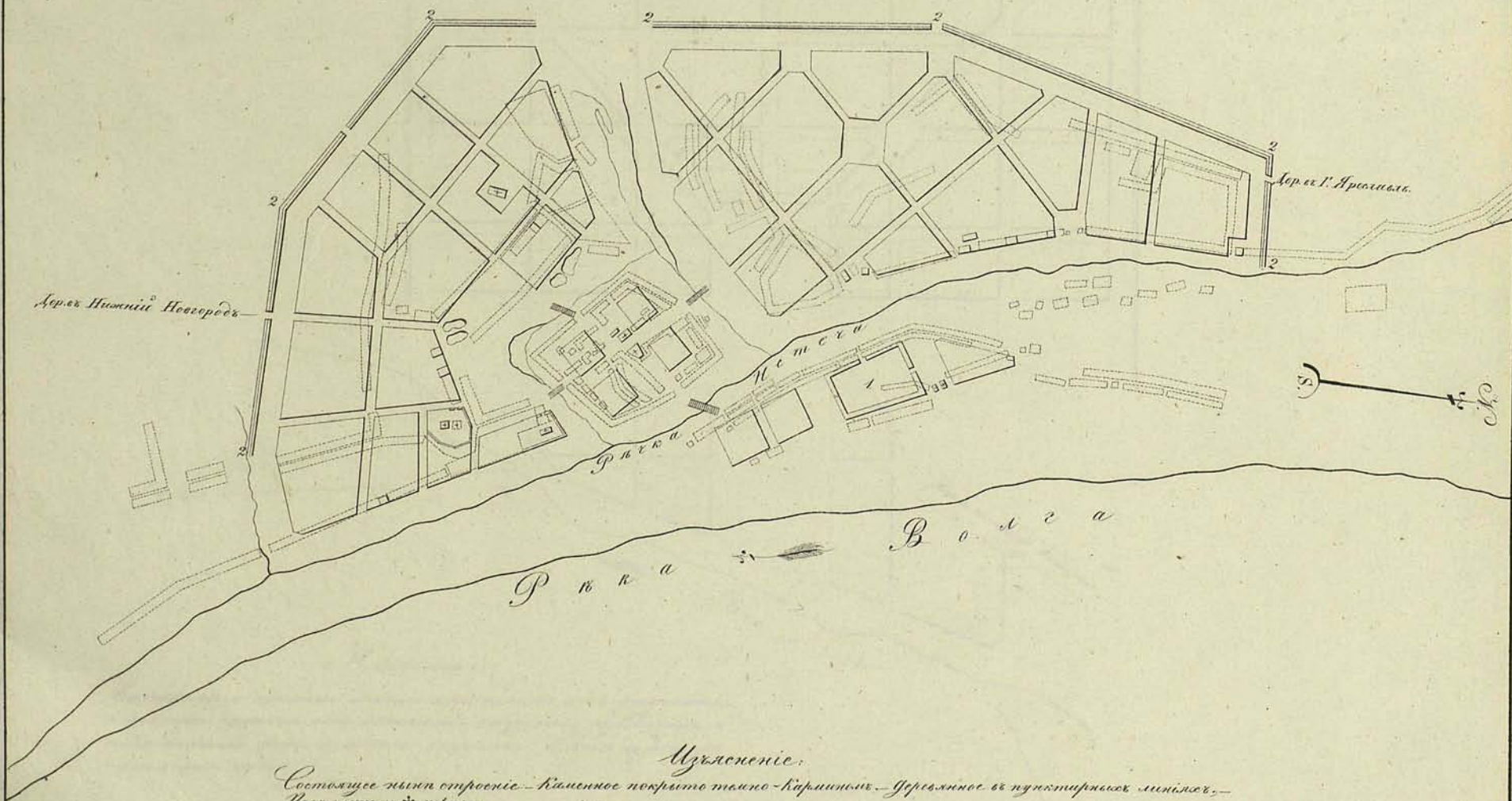
Чвѣртаны покрыты тѣлою кирпичомъ, подъ каменныя, а тѣлою
красною подъ деревяныя, казенныя, Публичныя и обывательскія дома и
прочія строения. - 1 Валъ и ровъ въ ограниченіи города.

106

Наподлинный написан собственноручно
Ея Императорского Высочества рукою:
Витъ по саму.
Мурта 2 дня 1781 года.
Въ Санктпетербургѣ.

ПЛАНЪ Нижегородскаго Намѣстничества
Городу БАЛАХНѢ.

0 50 100 150 200
Масштабъ въ Изм. двойнѣ 150 саженъ.



Иъясненіе.

Состоящее нынѣ строеніе — каменное покрыто тѣсно — капишное — деревянное въ пунктирныхъ линияхъ, —
Поохъ знаковъ * ирковъ.

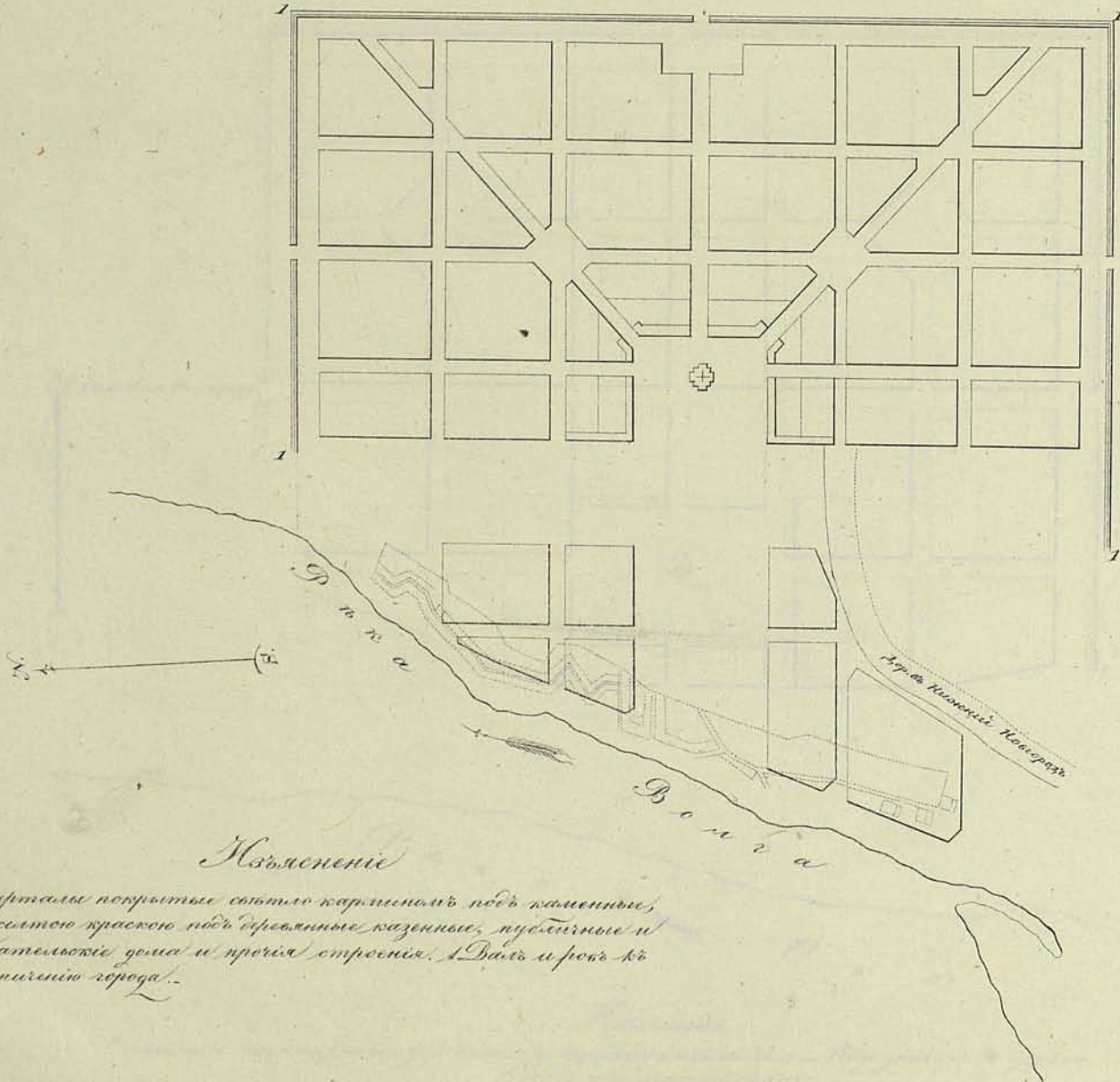
Высоа проектировано.

Кварталы покрыты свѣтло — капишной подъ каменныя, а желтой краскою подъ деревянныя капишныя,
Пудовыя и Овчатые доми и прочія строения. 1 Для восточнаго Авора. 2 Валъ и ровъ къ ограни-
ченію Города.

На повеленной написано собственною
 Ея Императорского Величества рукою:
 Быть по сему.
 Марта Вдних 1781 года
 В С. Петербурге.

ПЛАНЪ Нижегородскаго Намѣстническаго
 ГОРОДУ ВАСИЛЬ

Масштабъ въ Арш. дюйм. 150 Саженъ.



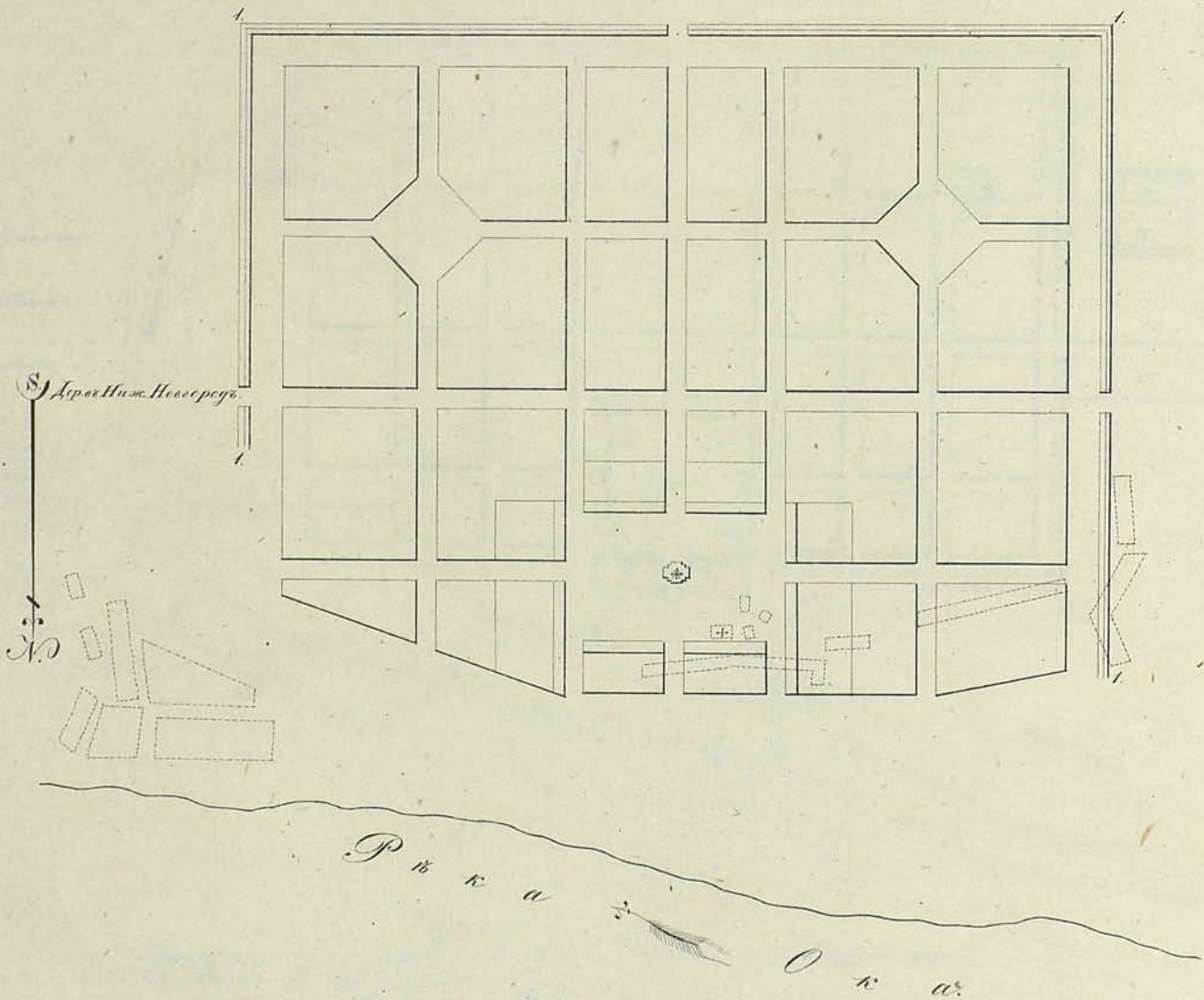
Объясненіе

Кварталы покрыты сѣтло-каришными пѣдъ каменными,
 и желтого краскою пѣдъ сѣрѣяными каменными, публичными и
 сѣбѣательскими домами и прочими строениями. 1. Вѣдь и ровѣ къ
 ограниченію города.

На подлинныхъ написанъ собственнѣн
 въ Императорскаго Высочества рукою
 Битъ по плану
 Марта Бундъ 1781 года
 Въ Санктпетербургѣ.

ПЛАНЪ Нижегородскаго Намѣстничества
 ГОРОДУ ГОРБАТОВУ.

Масштабъ въ Англическихъ 100 саженъ



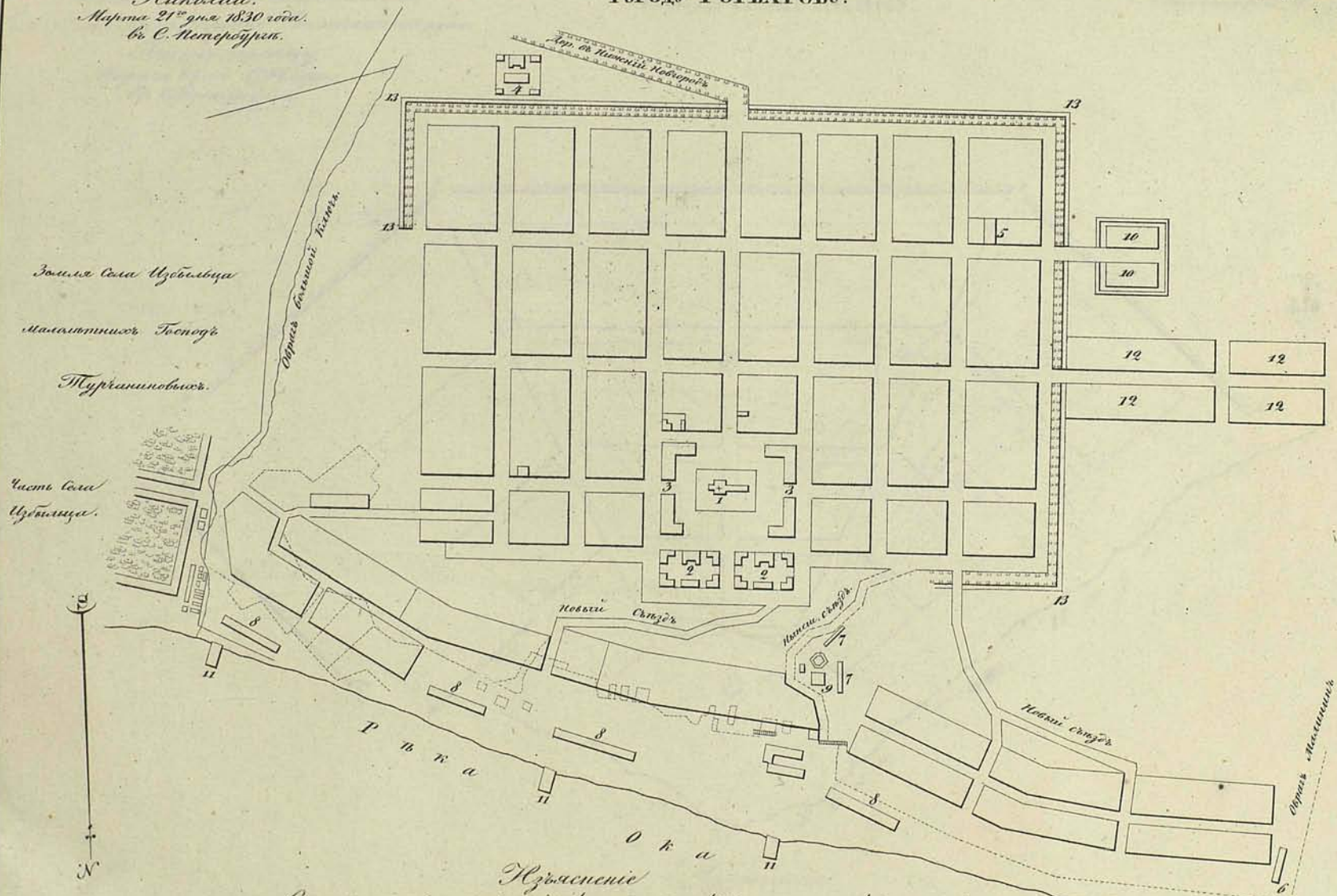
Изъясненіе:

Состоящее нынѣ строеніе—устроенное въ пунктирныхъ линияхъ.—Подъ знакамъ * церквою.
 Вновь проектировано:
 Кварталы покрытые светло-карминной подъ каменныя, и желтою краскою подъ деревянные. Камен-
 ныя Публичныя и Оубовальскыя дома и прѣгн строенія. 1 Валъ и ровъ къ огражденію Города.

На подлинномъ написано собственноручно
 Его Императорскаго Величества гвардейскаго
 полковника
 Николая
 Мухоморова
 21^{го} дня 1830 года
 въ С. Петербургѣ.

ПЛАНЪ Нижегородской Губерніи
 ГОРОДУ ГОРБАТОВУ.

0 50 100 150 200
 Максимумъ въ Анг. дюйм. 100 Саен.



Объясненіе

Состоитъ изъ каменнаго покрова толсто карминнаго,
 деревяннаго въ пунктирныхъ мѣстахъ.

Вновь проэктировано!

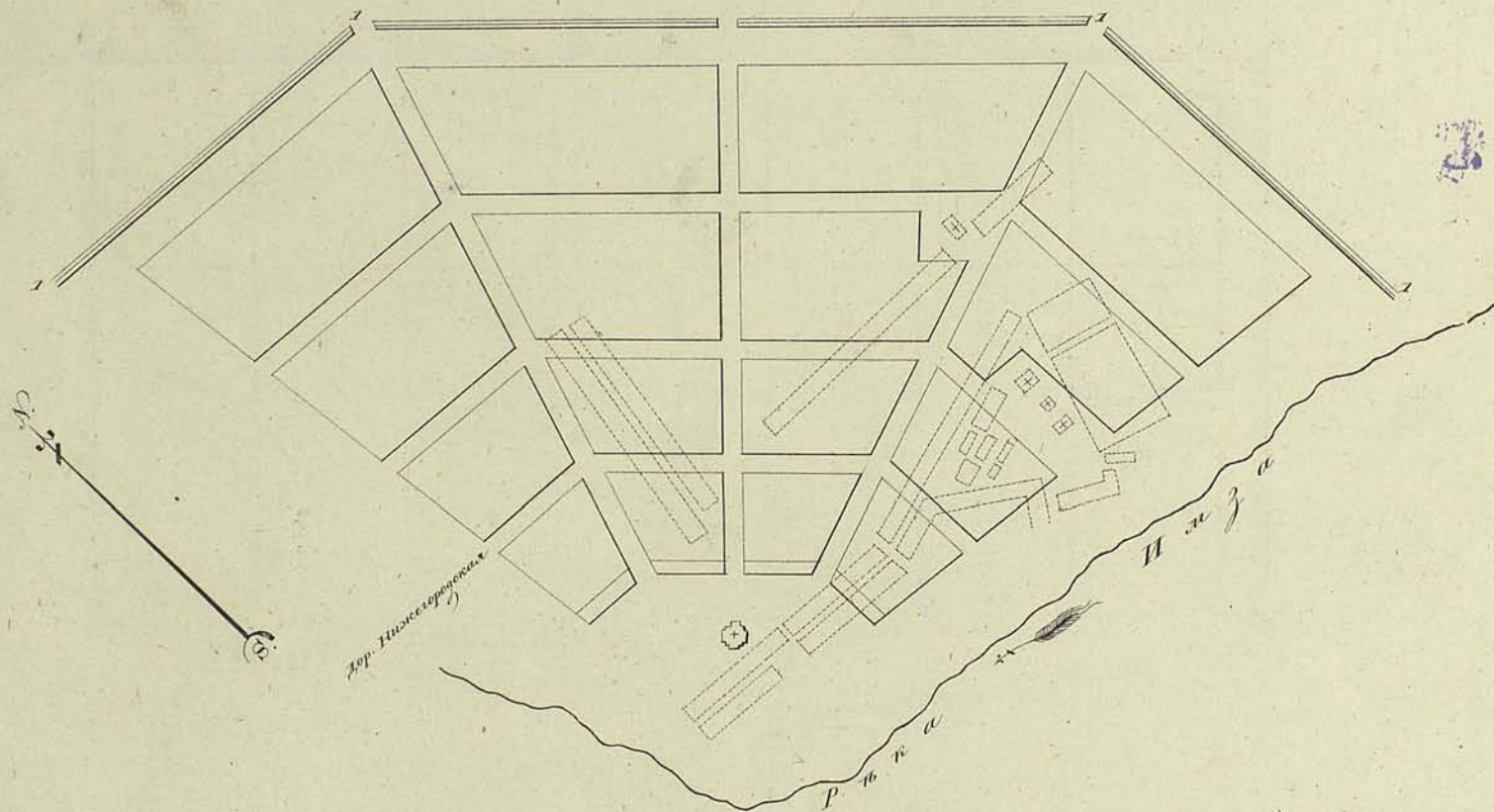
Въ картѣ показаны: каменныя покрыва краскою
 подъ деревянныя казенныя, публичныя и особаго рода дома и прегля строения.
 1, Для казенной Церкви. 2, Для присутственныхъ мѣстъ. 3, Для гостиннаго двора.
 4, Для торговаго заица. 5, Казарныя для Милитарнаго Команды. 6, Для сол-
 дацкаго завода. 7, Для стальной завода. 8, Анбары для складки товаровъ.
 9, Для водопроводнаго завода. 10, Для кузница. 11, Для пристаней. 12, Для мѣшани-
 ной слободы. 13, Вѣдь и ровъ для ограниченія города.

ПЛАНЪ *Нижнегородскаго Малостроительства*
Городу **БНЯГИНИНУ.**

0 50 100 200
Масштабъ въ Саж. дюйм. 100 Саж.

На подлинномъ написано собственною
Ея Императорскаго Величества рукою.

Быть по сему.
Марта Мѣсяца 1781 года
въ С. Петербургѣ.



Замеченіе.

Восточные улицы строены: деревянные въ пунктирныхъ линияхъ, подъ знакомъ + Церкви.

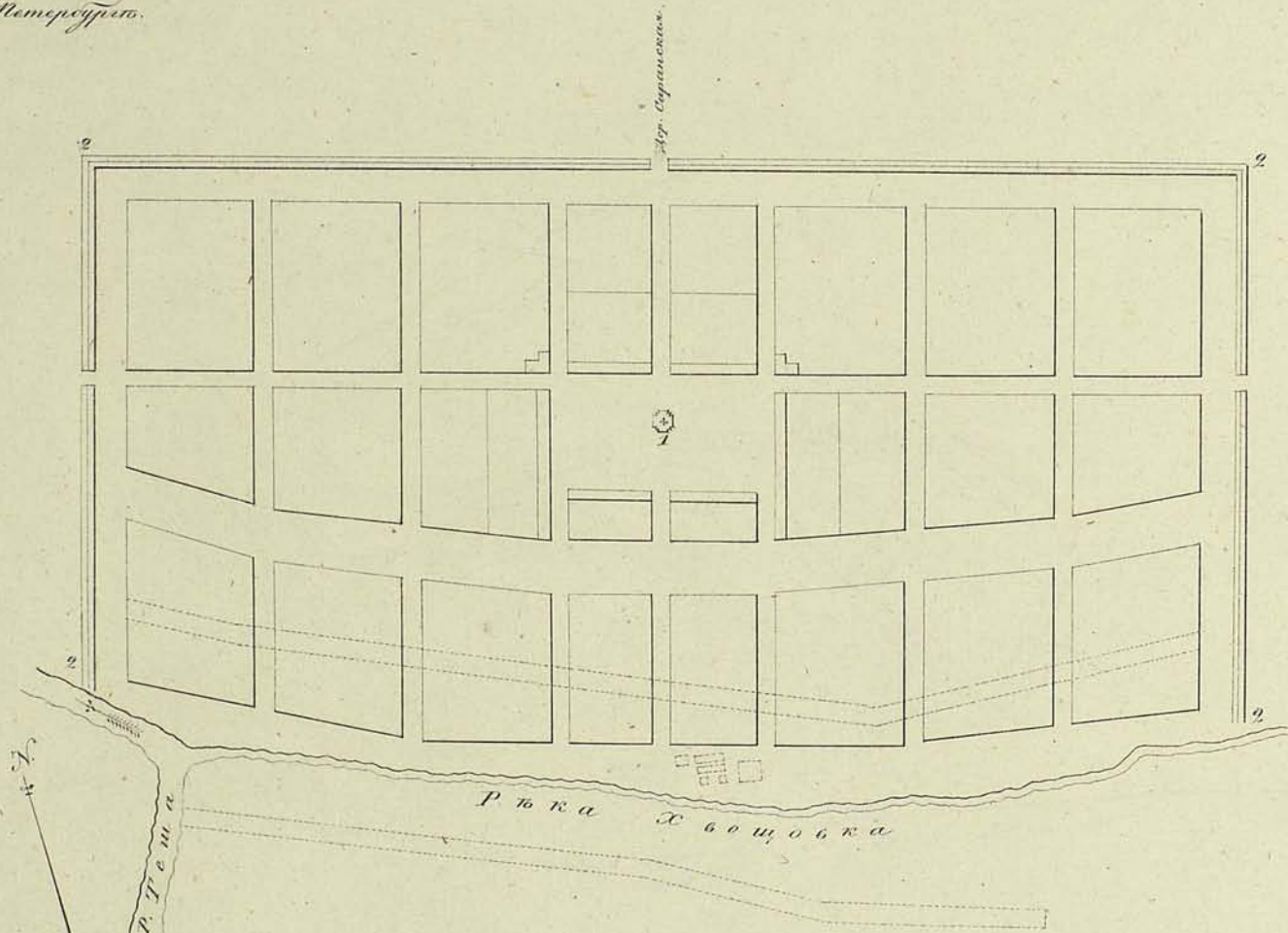
Висоь проектировано:

Кварталамъ, покрытые обитомъ карминномъ, подъ каменнымъ, а желтою краскою подъ
деревянными казенные, публичныя и обывательскіе дома, и прочія строения. 1. Дать
и ровъ въ ограниченію города.

Наибольшее написано собственною
 Ея Императорскаго Величества рукою:
 Быть по сему.
 Марта 6 дня 1781 года
 Въ С. Петербургѣ.

ПЛАНЪ Нижегородскаго Намѣстничества
 ГОРОДУ ЛУКОЯНОВУ.

0 50 100 200
 Миллиметровъ 66 Анг. дюйм. и 100 Саж.



Изъясненіе

Состоящее нынѣ строеніе: Деревянное въ пунктирныхъ линіяхъ.

Вновь проэктировано:

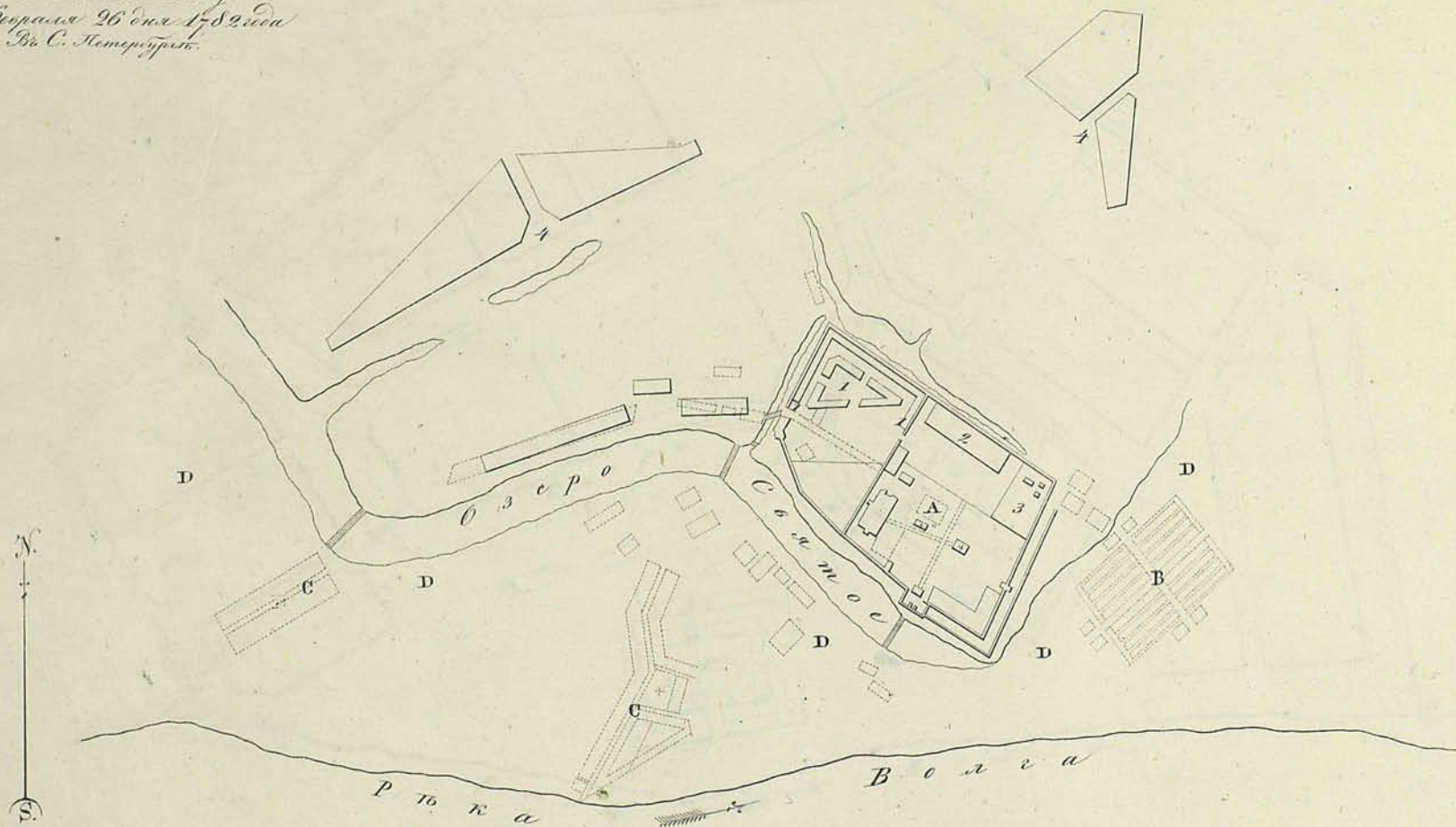
Кварталы покрытые сверху каменными, а жол-
 тою краскою подъ деревянными казённые, публичныя и обывательскіе
 дома и прочія строенія. 1 Для Церкви. 2 Валъ и ровъ къ огра-
 ниченію города.

ПЛАНЪ Нижегородскаго Намѣстничества
Броду МАКАРЬЕВУ.

На подлинномъ написано собственноручно
Св. Императорскаго Величества рукою:

Вотъ по сему
Февраля 26 дня 1782 года
Въ С. Петербургѣ.

Масштабъ въ 1/100000
100 200 300



Изъясненіе

Состоящее изъ много ступеней: каменное покрыто тесно каменною, деревянное въ
пунктирныхъ мѣстахъ, — подъ знаменемъ + Меркури. А Макарьевъ Монастырь. —
В Старый деревянный дворъ, который занимаетъ осеннюю воду. С Слѣбды, которые также
занимаютъ осеннюю воду. Д Мѣста, покрытыя весеннею водою.

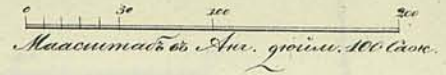
Вновь проектировано:

Кварталы покрытыя сѣткою каменною подъ каменныя, а желтою краскою
подъ деревянные каменные, круглые и обывательскіе дома и прѣсія строения.
1 Для деревяннаго двора и торговыхъ лавокъ. 2 Для каменныхъ ступеней. 3 Для
кварталовъ. 4 Мѣста для слѣбды.

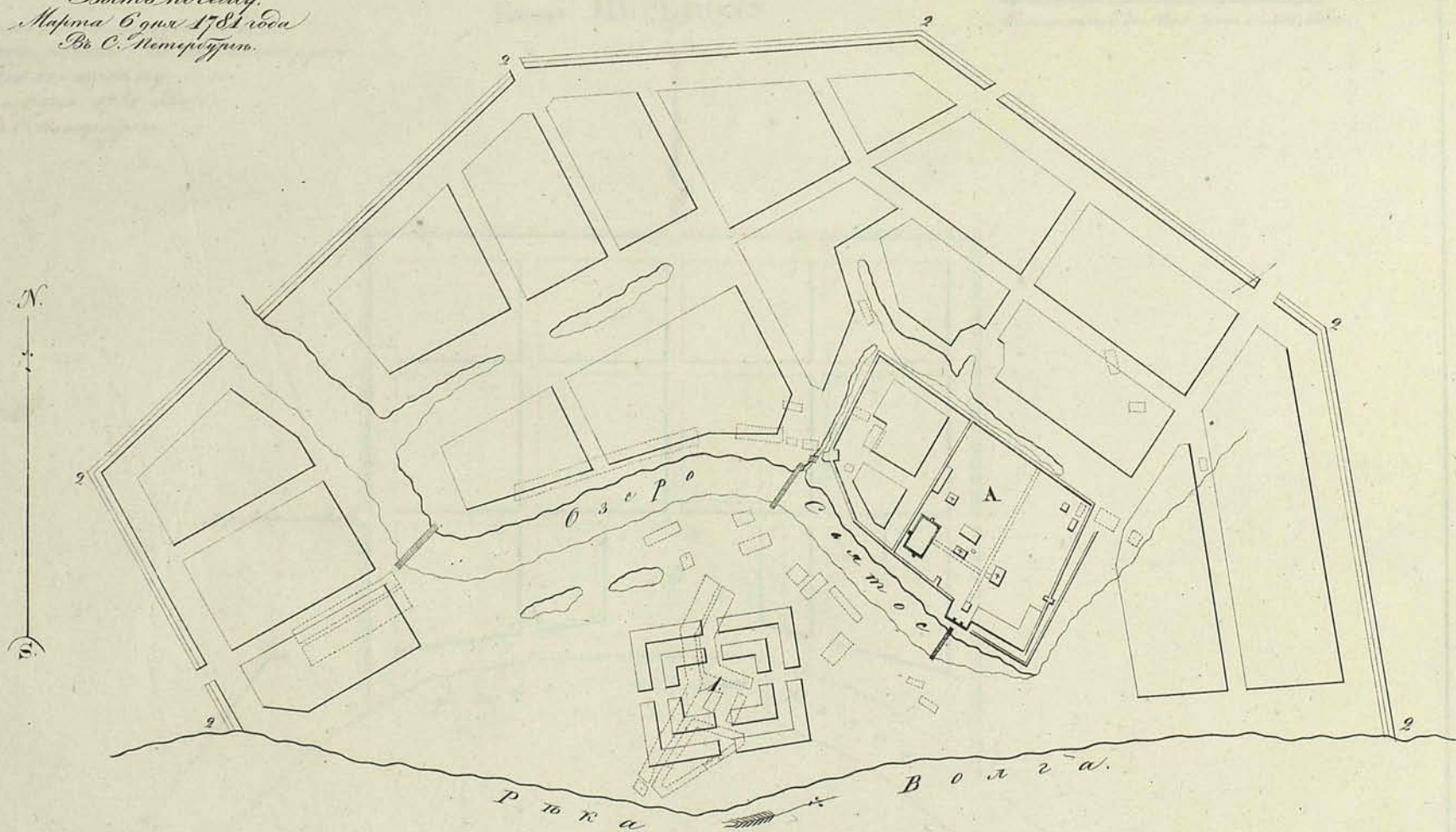
165

ПЛАНЪ Нижегородскаго Намѣстничества

Городъ МАКАРЬЕВУ.



На подлинномъ написано собственною
Ея Императорскаго Величества рукою:
Быть по сему.
Марта 6 дня 1781 года
Въ С. Петербургѣ.



Изъясненіе

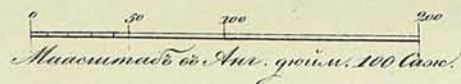
Состоятся пять строеній: каменное, покрыто тѣмъ же карминомъ, деревянное въ
пунктирныхъ, шпигель, подъ знаменъ и Меркми. А Макарьевъ Монастырь. Б

Вновь проектировано:

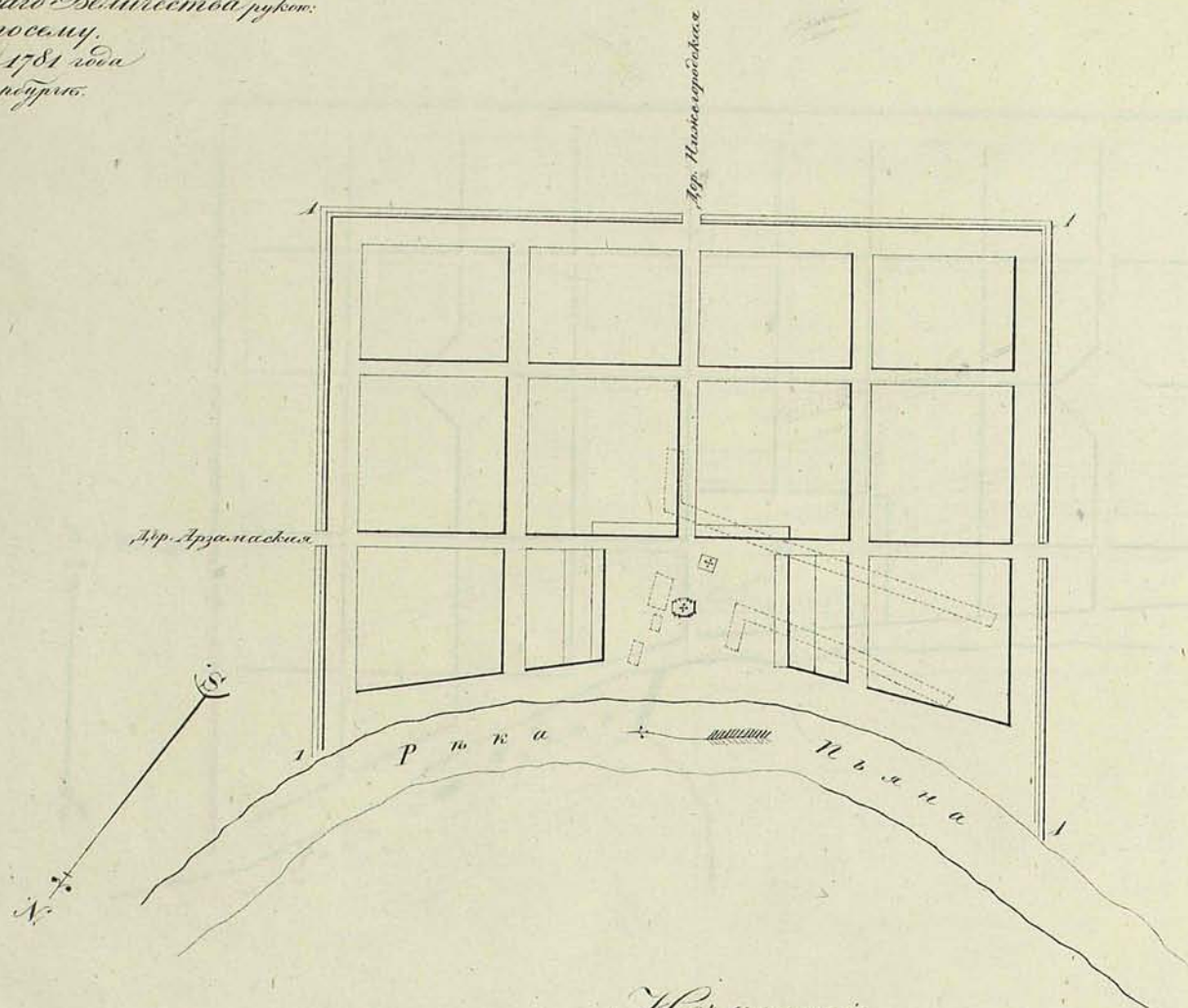
Кварталы покрыты съ тѣмъ же карминомъ подъ каменные, а жители краскою
подъ деревянные каменные, публичныя и обывательскія дома и прочія строенія.
1 Для восточнаго двора. 2 Валъ и ровъ къ окруженію города.

ПЛАНЪ Нижегородскаго Намѣстничества

Городу ПЕРЕВОЗУ.



На повелѣніи написанъ собственною
Ея Императорскаго Величества рукою:
Въѣтъ посылу.
Мерта Суня 1781 года
Въ С. Петербургѣ.



Иъясненіе

Состоитъ нынѣ строеніе: Серьезное въ пунктирной линіи подъ знакомъ + Церкви!

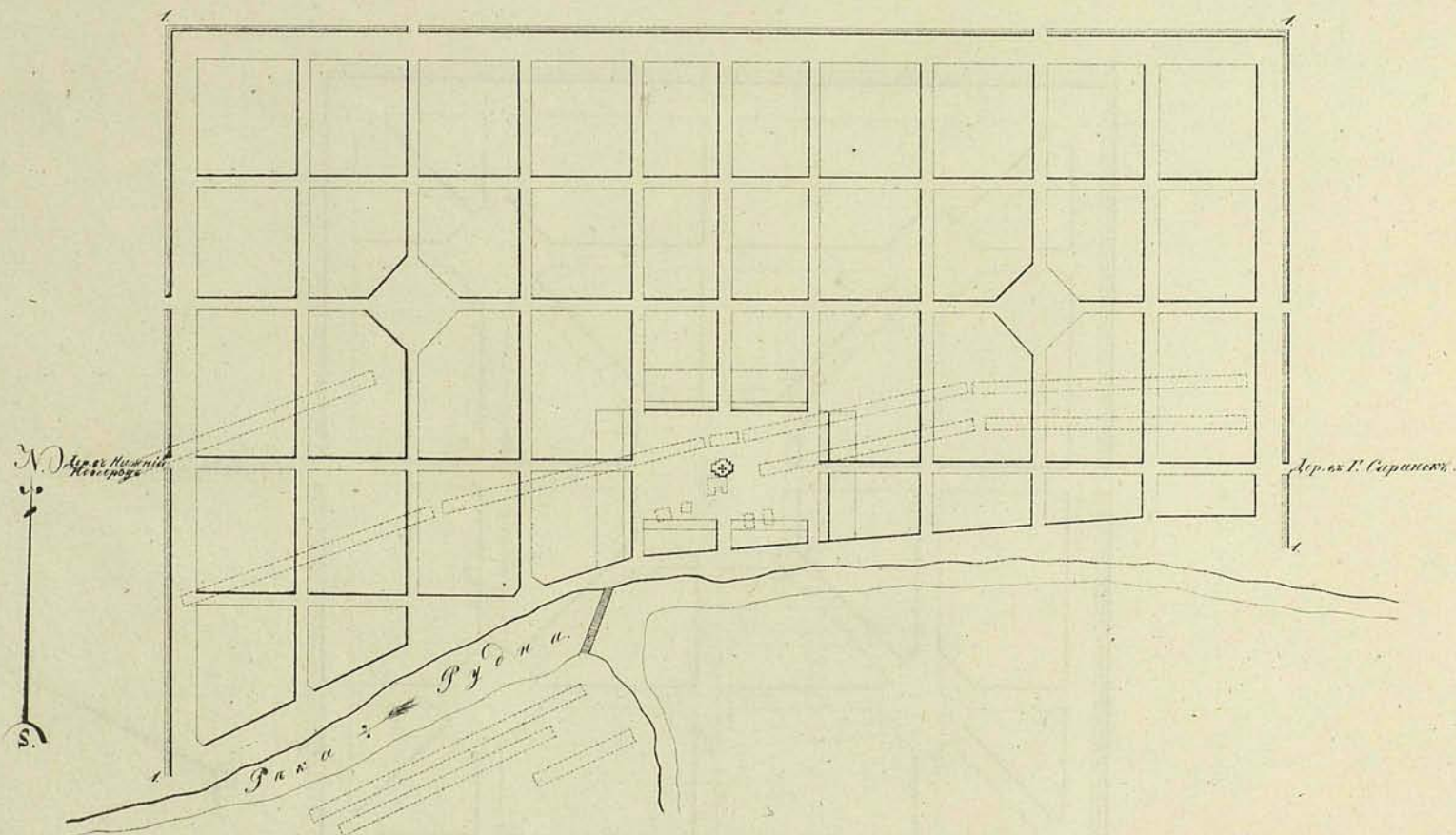
Вновь прожектуровано:

Кварталы покрыты: свѣтло карминомъ подъ камнями, а желтою краскою подъ
Серьезные казенныя, публичныя и събогательскія дома и прогѣя строенія. 1 Валъ
и ровъ въ ограниченіи города.

На помянутыхъ плановахъ собственноручно
Ее Императорскаго Величества рукою
Възвѣтъ по плану
Марта 6-го 1781 года
Во Санктпетербургѣ.

ПЛАНЪ Нижесуровскаго Наместничества
Городу ПОЧИНБАМЪ.

Масштабъ ея. Чис. унцій 150 сажень.



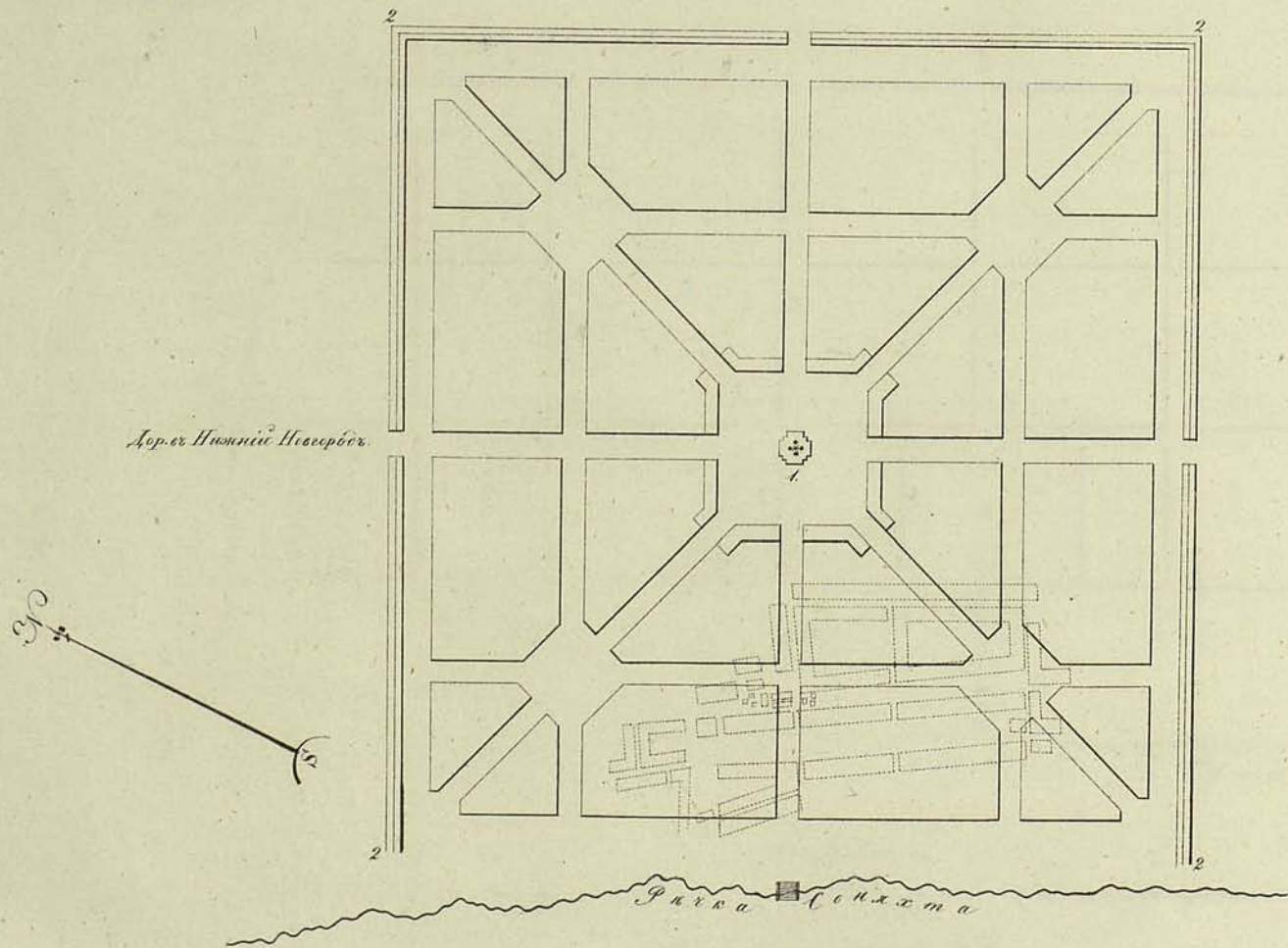
Иъясненіе:
 Состоитъ планъ строенія въ пунктирныхъ линияхъ.
 Въновь проектированы:
 Кварталы покрыты свѣтлы-карнизами подъ каменныя, а зѣмлето краскою подъ деревянныя
 казеныя, Публичныя и Общественныя дома и протія строенія. Подъ знаменомъ ☩ Церкви.
 1. Валъ и ровъ къ огражденію Грѣда.

На подлинномъ написано собственноручно
Ея Императорскаго Величества Рукою.

Было по плану
Мурта Вуля 1787 года.
Во Санктпетербурге.

ПЛАНЪ Нижегородскаго Наместничества
Городу СЕМЕНОВУ.

50 100 200 Саж.
Масштабъ въ Аше дюймовъ 100 сажень.



Дор. къ Нижней Мясной.

Изъясненіе:

Состоящее ныне строеніе — въ пунктирныхъ линияхъ.

Вновь проектировано:

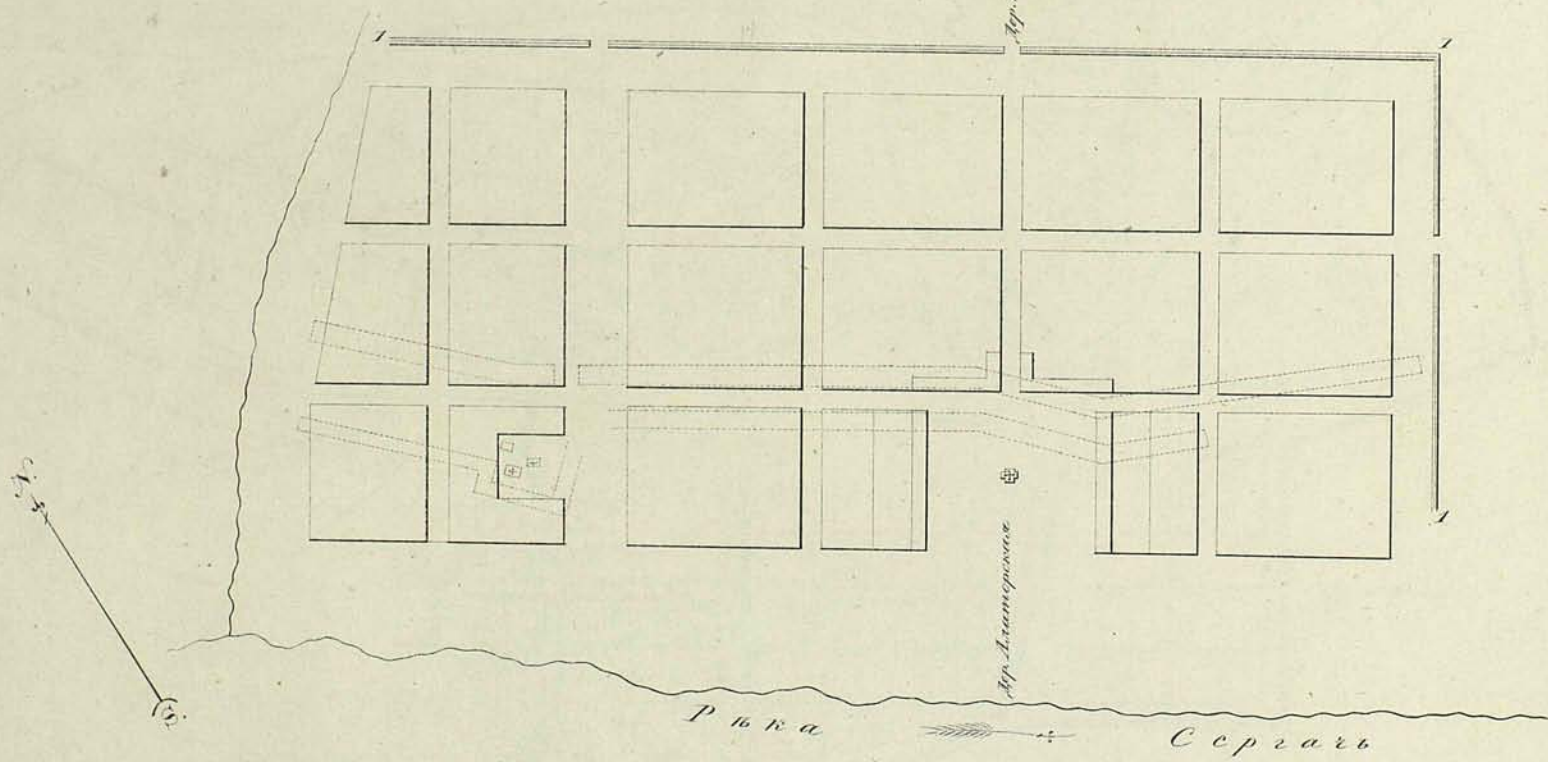
Кварталы покрытые свѣтло-кварциной покр. камнями, а желтая краска покр. деревянныя Кладенныя,
Публичныя и Свѣтальскіе дома и прогид. строения. 1-я Для урочки. 2-я Валъ и ровъ къ ограниченію
Города.

ПЛАНЪ Нижегородскаго Намѣстничества

Городу СЕРГАЧУ.

Масштабъ въ Арш. дюйм. 100 Саженъ.

На пообширномъ, написано собственною
Ея Императорскаго Величества рукою:
Быть по сему.
Марта 6 дня 1781 года
Въ С. Петербургѣ.



Изъясненіе

Состоящее изъ ступеней: означенныя въ пунктирныхъ линияхъ, подъ знакомъ + Церковь.

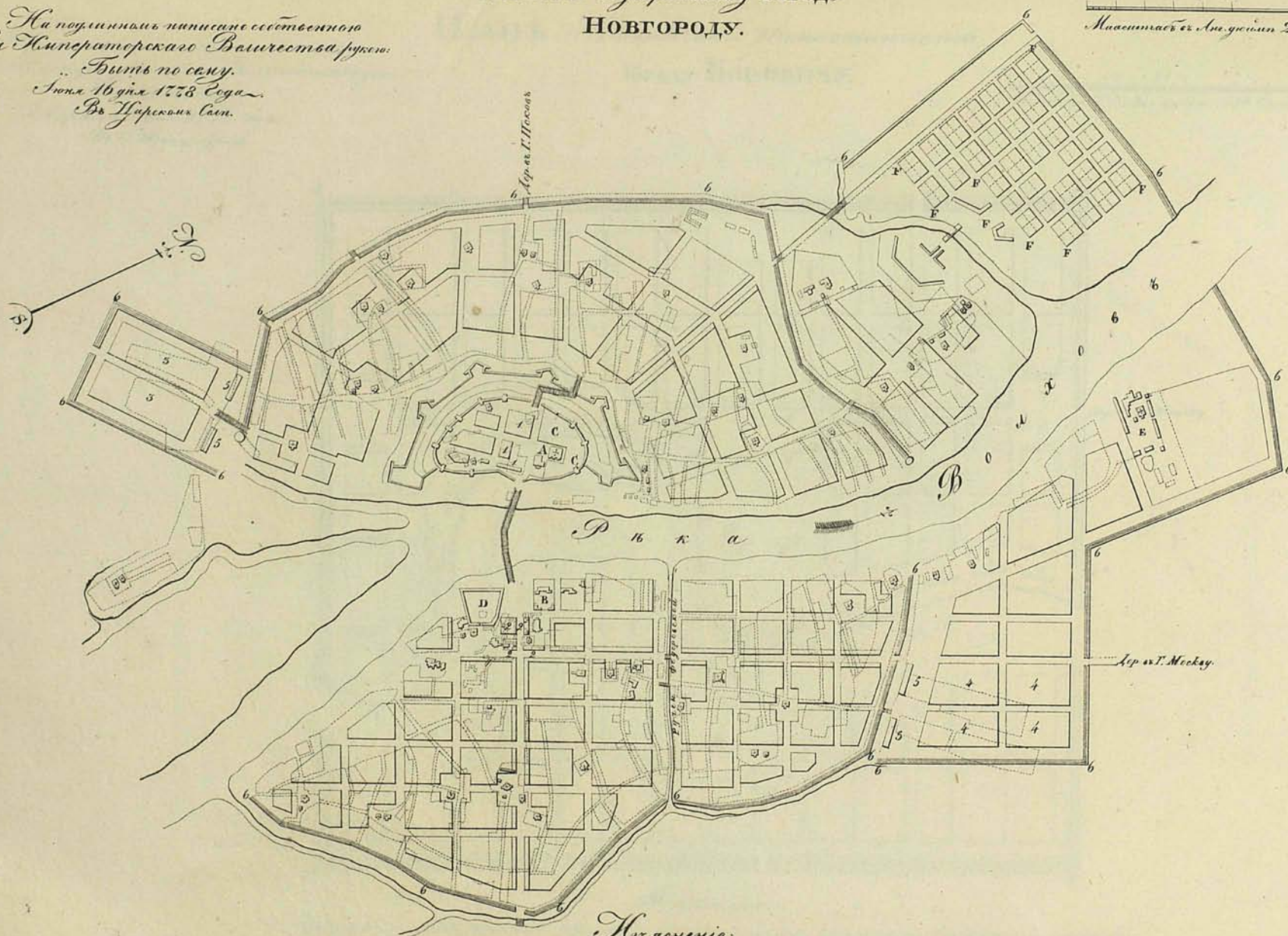
Високо прожектировано:

Кварталы покрытые свѣтло карминныя подъ каминныя, а желтою краскою подъ
Средомытые каменные, публичныя и въоательскыя дома и протія строения. 1 Вали и
ровъ къ огражденію города

ПЛАНЪ Губернскаго Города
НОВГОРОДУ.

На подробный планъ собственною
Ея Императорскаго Величества рукою.
Бытъ по плану.
Юля 16 дня 1758 года
Во Царской Селѣ.

0 50 100 150 200 250 300
Масштабъ въ Арш. дюймъ 250 сажень.



Объясненіе:

Состоитъ изъ строеній: Каменные покрыты талью-карминною. Деревянные съ пунктирными линиями. Подъ знакомъ: церкви. А Свѣтской Соборъ. В Дворецъ. С Архидіекой дворъ. Д Гостиный дворъ. Е Антоніевской Монастырь съ Кошарями. F Каменная Народная Фабрика.

Вновь проектировано:

Кварталы покрыты сѣткою-карминною подъ каменные, а желтою краскою подъ деревянные. Публичные и Свѣтскіе дома и протія строенія. 1 Для Придворнаго мѣста. 2 Для Морского завода. 3 Для Трудовой Миски Свободы. 4 Для Никольской Миски Свободы. 5 Для Кузницъ. 6 Выг и ровъ къ ограниченію Города.

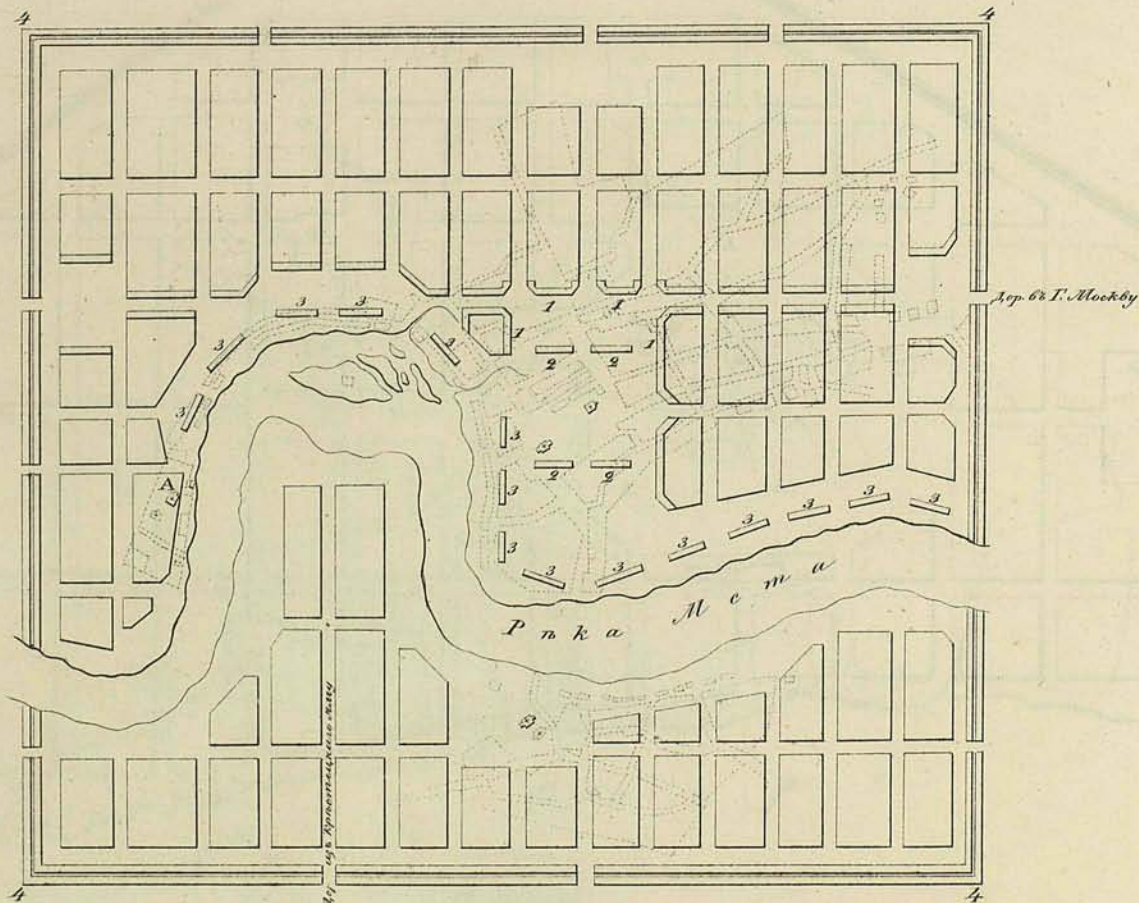
На подлинномъ написано собственноручно
Ея Императорскаго Величества урядово:

Быть по сему.
Апрѣля 2 дня 1772 года.
Въ С. Петербургѣ.

ПЛАНЪ Новгородскаго Намѣстничества

ГОРОДУ БОРОВИЧУ.

Масштабъ въ Арш. дюймѣхъ: 150 Саж. 2.



Иъясненіе

Состоящее нынѣ строеніе: каменныя покрыты тѣмъ же каменіемъ, деревянное въ пунктир-
ныхъ линіяхъ: погъ, улаки, иъ: Церкви: А. Монастырь: Чолова Боровицкаго.

Въсѣхъ проспектировано:

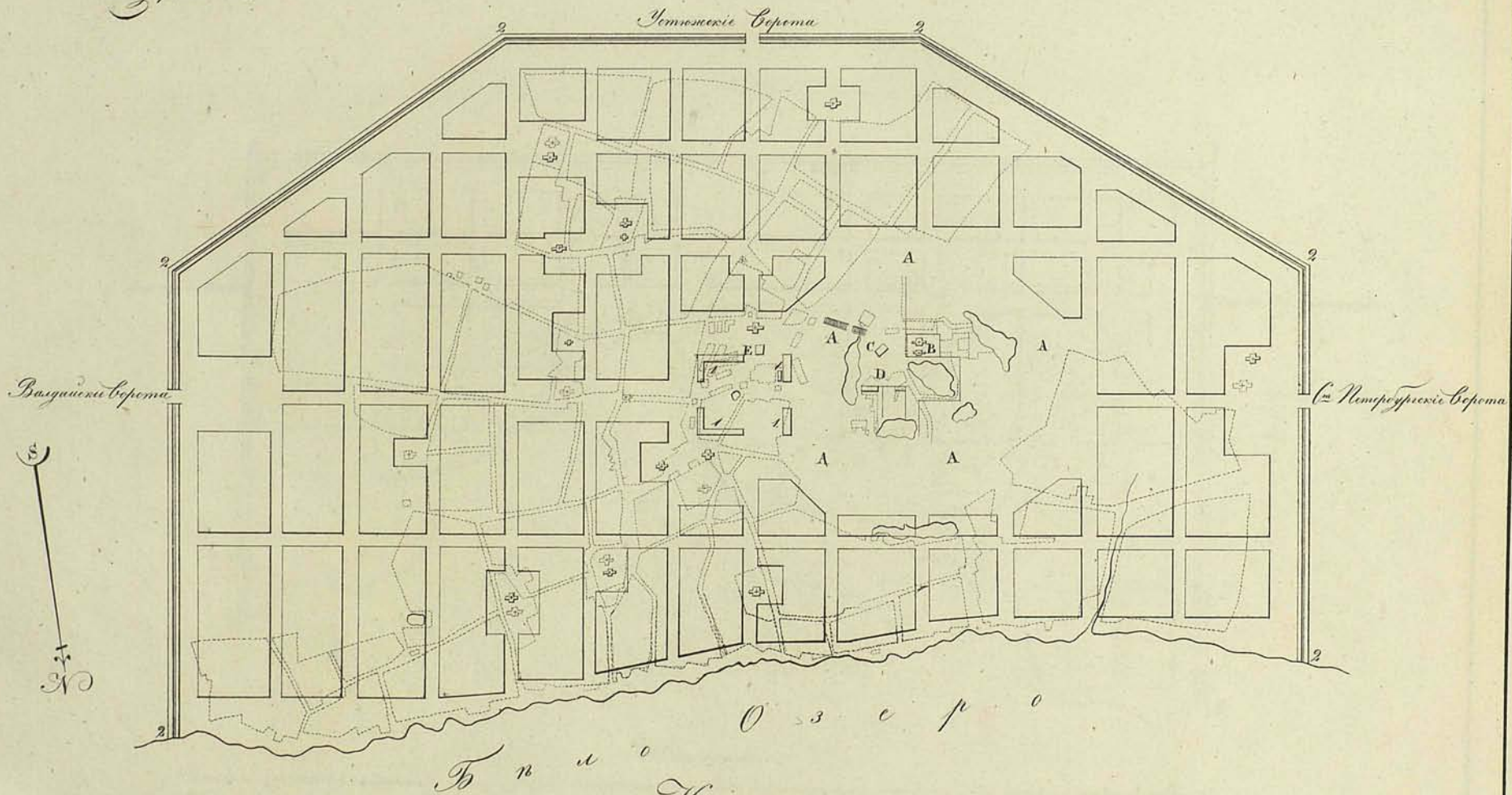
Кварталы покрыты сартто-каменіемъ погъ каменныя, а жилищныя погъ деревянные
казенныя, публичныя и бѣдѣвительскія дома и прочія строенія: 1 Для построения дворца,
всегодскаго дома, въ канцелярію и прочія присутственныя мѣста, и казенныя строенія;
2 Для торговыхъ мѣстъ; 3 Для казеннаго Амбара; 4 Вѣсь и ровъ къ ограниченію города.

1071

ПЛАНЪ Новгородскаго Намѣстничества
Городу БѢЛОЗЕРСКУ.

На послѣднемъ написанъ собственномъ
Ея Императорскаго Величества русск.
Вѣсть по сему
Юня 16 дня 1758 года
Въ Царскихъ Свѣд.

0 50 100 150 200
Масштабъ въ Арш. дюймъ 150 сантиметровъ



Изъясненіе:

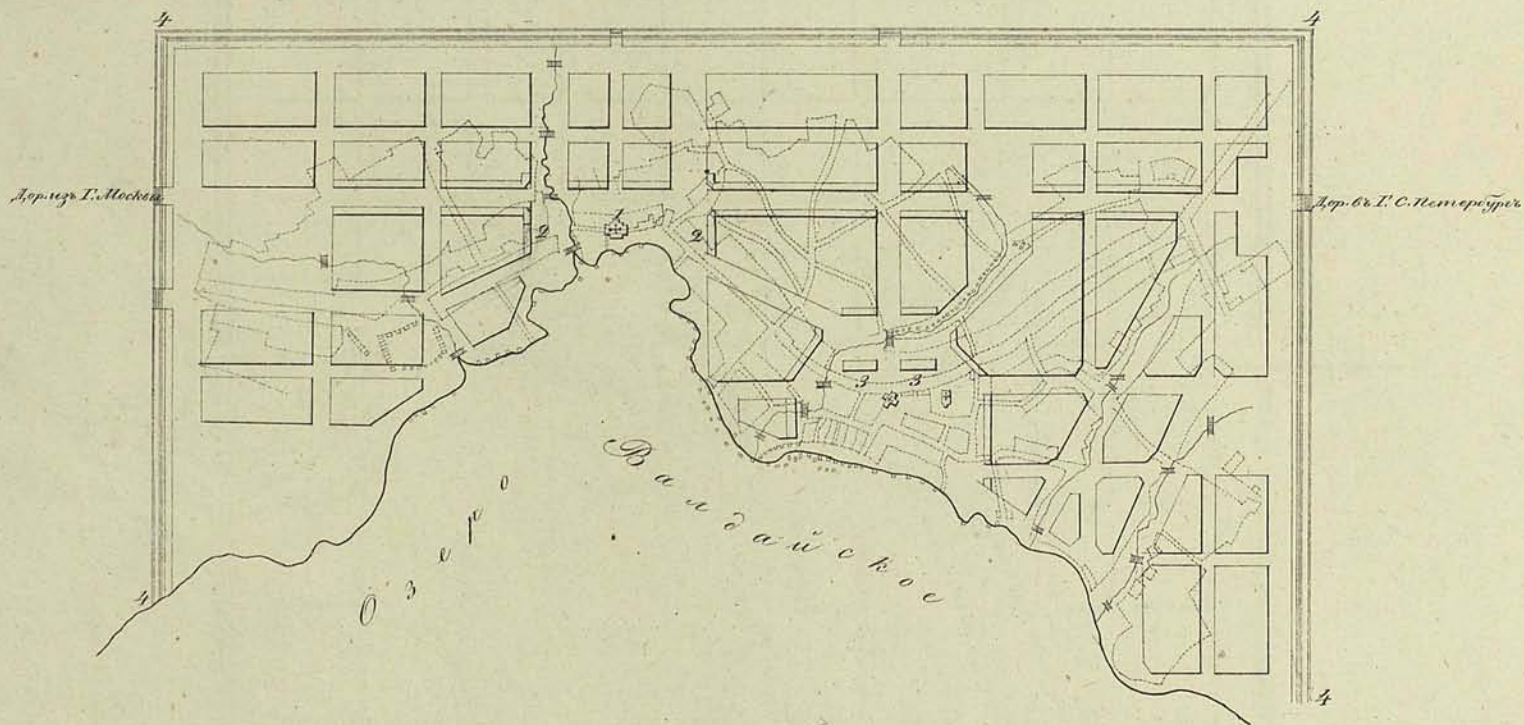
Состоящее нынѣ строеніе — каменное покрыто тѣсно-кирпичными, — Грѣбнико отъ перекрѣстныхъ улицъ, — Подъ такою же церковью. А Городъ окруженный высокимъ землянымъ валомъ, В Соборная Церковь, С Старая Провинціальный Канцелярія, Д Кухонное строеніе, Е Лицейскіе.

Вновь проектировано
Кварталы покрыты тѣсно-кирпичными подъ каменными, и жалко крикомъ подъ деревянными Кухонными, Публичными и Общественными домами и прочимъ строеніемъ. 1 Для Теремовъ лавокъ 2 Выхъ и ревъ къ огражденію Города.

На подлинный написан собственноручно
Ея Императорского Величества рукою
Генерал-полковнику
Апреля 2 дня 1772 года
Въ С. Петербургъ.

ПЛАНЪ Новгородскаго Наместничества
ГОРОДУ ВАЛДАЮ.

0 50 100 150 200
Масштабъ въ Арш. дюймъ 150 Сажень.



Иъясненіе

Состроенныя нынѣ строения: въ каменное покрыто только каменное въ деревянное въ пунктирныхъ линияхъ.
Подъ знаками: Черкви.

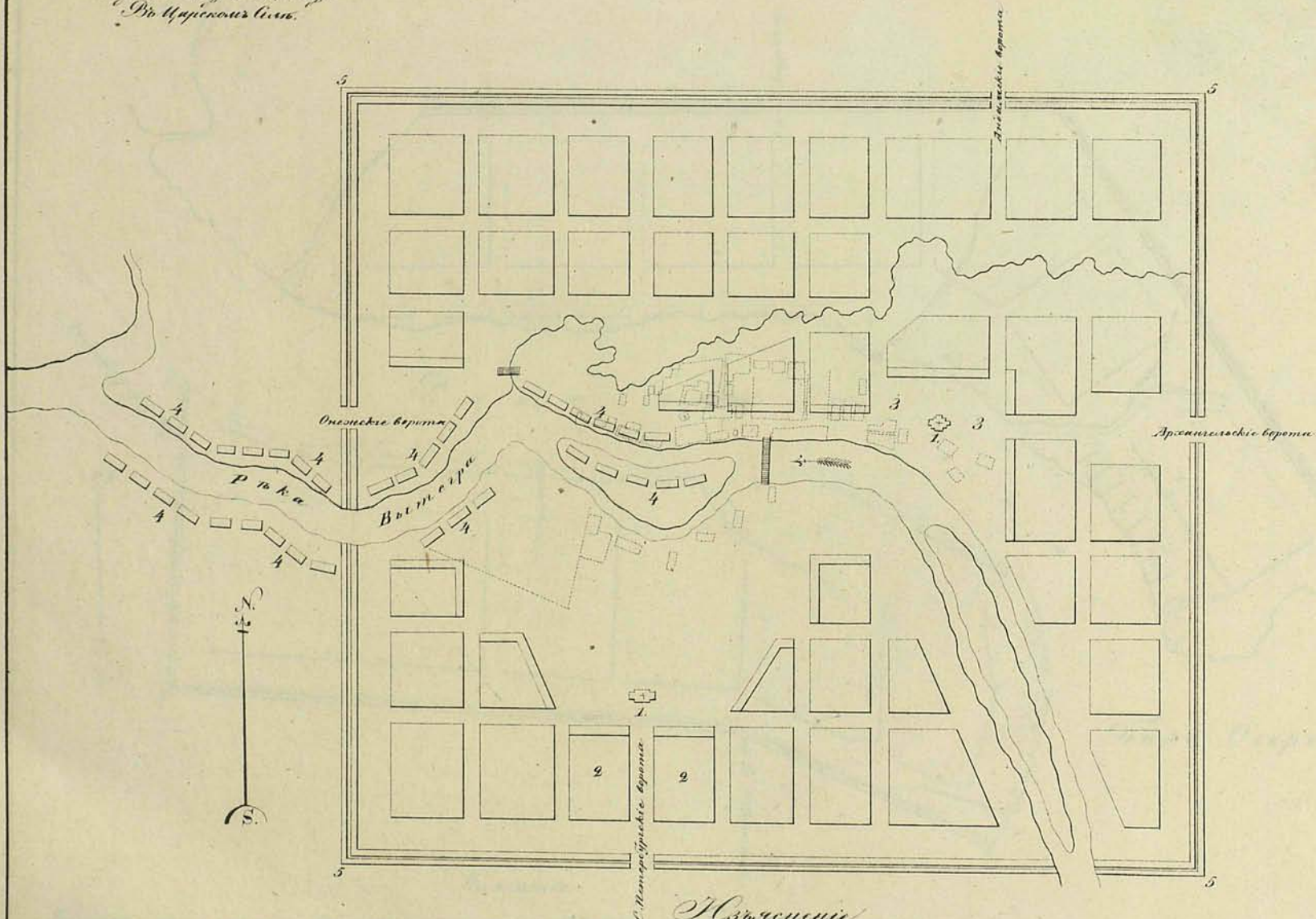
Вновь проектировано:

Кварталы покрытые свѣтло каменнымъ подъ каменнымъ, а желтые краскою подъ деревяннымъ камен-
нымъ. Чужбинные и собственныя дома и прочие строения. 1 Для Черкви. 2 Для построения дворца,
Соборнаго дома съ канцелярією и прочихъ присутственныхъ местъ и казенныхъ строений. 3 Для
торговой площади съ лавками. 4 Для и ровъ къ огражденію города.

На подлинномъ написанномъ собственноручно
 Св. Императорскаго Величества
 Бюро посылу
 Высочайша 23-го Августа 1781 года
 По Черскому листу.

ПЛАНЪ Новгородскаго Намѣстничества
 ГОРОДУ ВЬТЕГРЬ.

0 50 100 200
 Миллиметровъ въ Англическихъ 100 Линей.



Иъясненіе

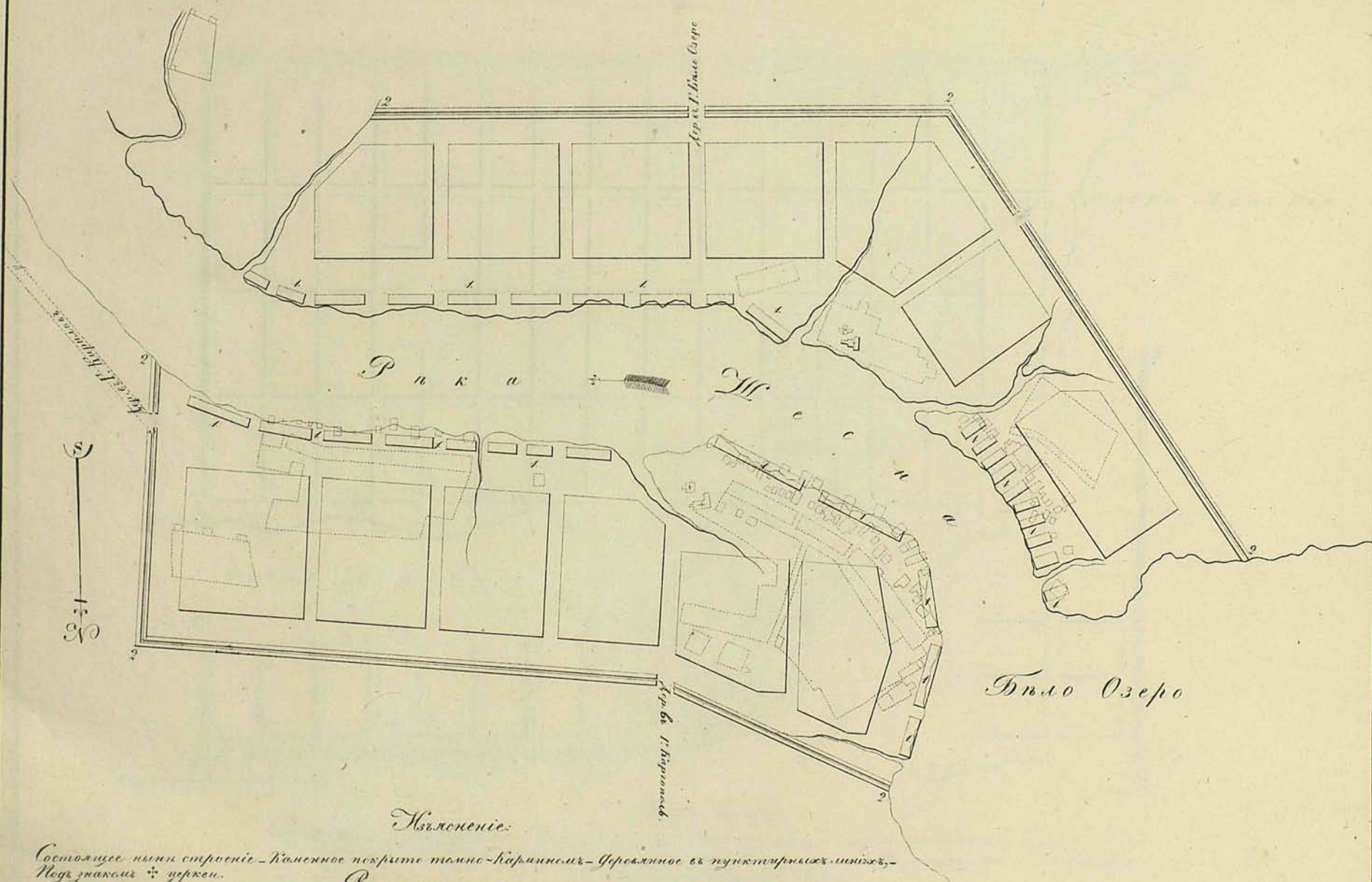
Состояще нынѣ строеніе: деревянное въ пунктирныхъ линіяхъ подъ знаками Церкви.
 Вновь построено каменное.
 Кварталы покрытыя сѣтлою карачинною подъ каменными, а жители краскою подъ деревянными каменныя.
 Мушкетерскія и солдатскія дома и проходы строятся. 1-Для Черковой. 2-Для казенныхъ строений.
 3-Торговая площадь съ лавками. 4-Для кладовыхъ Анкеровъ. 5-Валъ и ровъ къ оградѣннѣ города.

106

На действительном натуральном основании
 в Императорского Величества рукою
 Свисть по самому
 июля 10 дня 1778 года
 в Петербургском Коле.

ПЛАНЪ Новгородскаго Наместничества
 БРОХИНСКОЙ ПРИСТАНИ.

0 50 100 200
 Миллиметровъ съ Анг. дюймовъ 100 частей



Изъясненіе:

Состоящее нынѣ строеніе - Каменное покрытие талино-кариныхъ - Деревянное съ пуктурныхъ итѣхъ -
 Подъ знаками * церкви.

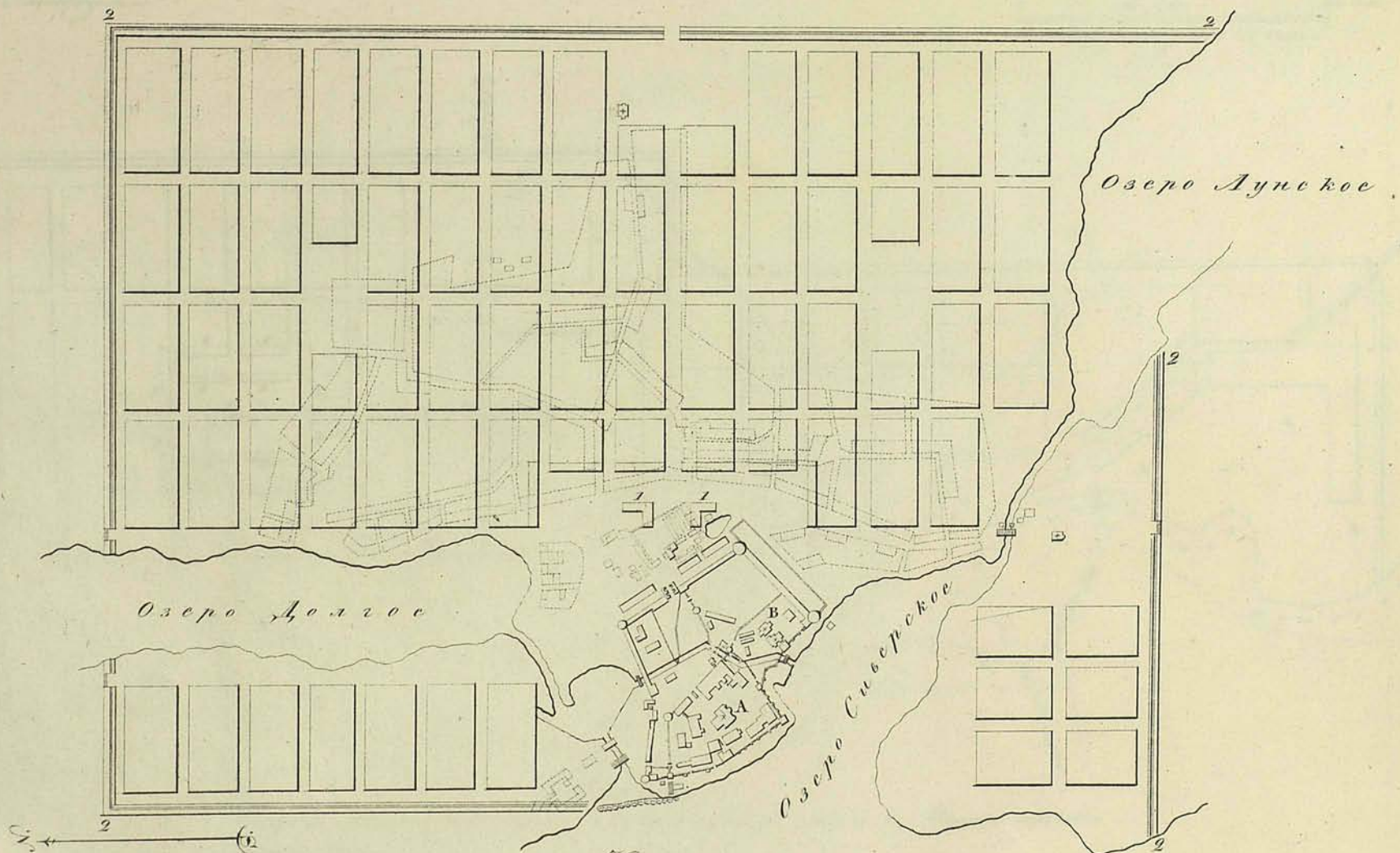
Вновь прожектировано:

Кирпичныя покрытие свѣтложелтою краскою подъ череданіемъ на Каменныхъ фундаментахъ Кирпичныя,
 Пуктурныя и Сибирскія флиги и пролѣи строенія 1 Для кладовыхъ Вибровъ 2 Валъ и роствъ къ огра-
 ниченію

На основании архитектора составленного
 Е.ч. Императорского Величества рукою:
 Витъ посылу
 февраля 16 дня 1777 года
 В С. Петербургъ.

ПЛАНЪ Новгородскаго Наместничества
 ГОРОДУ КИРИЛОВУ.

Масштабъ въ Арш. унцяхъ 150 Саженъ.



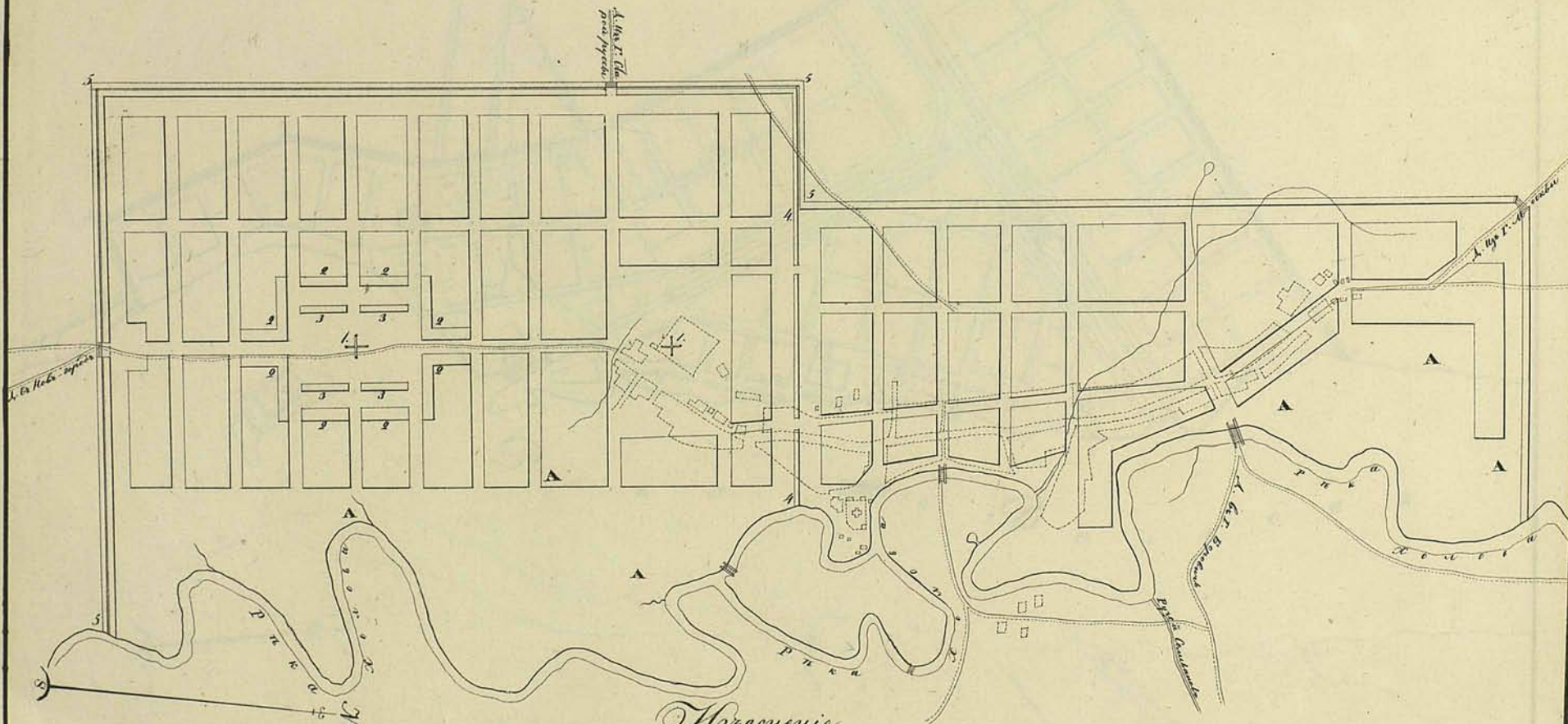
Изъяснение

Состоящие нынѣ строения: Каменное покрыто телью карминомъ, деревянное въ пунктахъ
 ... церковь Д. Кириловской Монастырь. В. Предтеченской Монастырь.
 Вновь проектировано:
 Каирталы покрыты свѣтло карминомъ, подъ каменныя, а желтою краскою подъ деревянныя
 казенныя, публичныя и обывательскія дома и прогнъ строения. 1 Для торговельныхъ лавочъ.
 2 Для и ровъ къ огражденію города.

На подлинномъ написано собственное
Ея Императорскаго Величества рукою:
бысть по сему
Февраля 16 дня 1777 года
въ С. Петербургѣ.

ПЛАНЪ Новгородскаго Намѣстничества
Городъ КРЕСТЦАМЪ

0 50 100 150 300 саж.
Масштабъ въ арш. дюймъ 150 Саженъ



Изъясненіе

Состалаще планъ строенія - деревянное въ пунктирныхъ линияхъ. А. Мѣста поелнвие
вѣсннхъ водон.

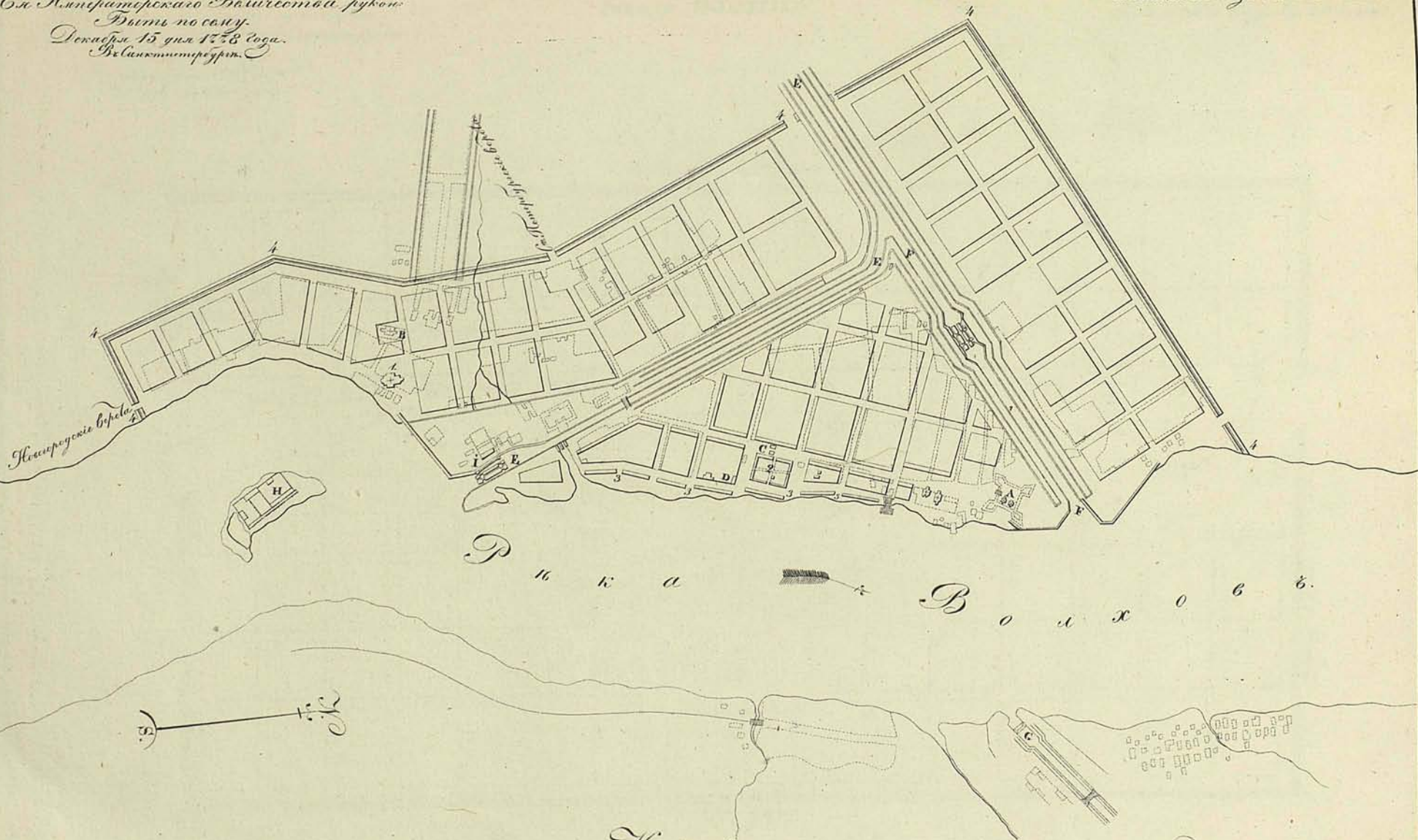
Вновь проэжектировано

Кварталы покрывнвие свѣтло-карминналь подѣ каменнвие, а желтого краскою подѣ де-
ревяннвие казеннвие, публнннвие и обывательскіе дома и проія строенія - 1. для
Церквей. 2. для присутственнхъ мѣстъ и проіаго казеннаго строенія а затѣмъ ста-
нощіе мѣста обывательскія. 3. для торговельхъ лавокъ. 4. Валъ отграничующій Амуръ отъ
города. 5. Валъ и ровъ къ ограниченію города.

ПЛАНЪ Новгородскаго Наместничества
ГОРОДУ НОВОЙ ЛАДОГѢ.

На подлинномъ написано собственноручно
Ея Императорскаго Высочества рукою
Въ томъ по плану
Декабря 15 дня 1728 года.
Въ Санктпетербургѣ.

0 50 100 150 200 400
Масштабъ въ Арш. унціяхъ 200 Сажень.



Объясненіе:

Состоящее или отстроеніе каменныя покрытыя талия - Караминная, - Деревянное съ пунктирными линиями, - Новыя
знакомыя церкви: А Соборная Церковь и въ кругу оной старой замкнута Вала, В Уржескыя Лавскыя - Тринадерскаго па-
ка, С Триуржескыя Ворота, Д Магистраты, Е Ладожской Каналъ, F Новое Устье оного Канала, G Устье Свѣтлоскаго
Канала, H Островъ и на немъ Кашеваренной и Канатной Заводы, I Отстроеніе Впаденія Ладожскаго Канала.

Вновь прожектировано:

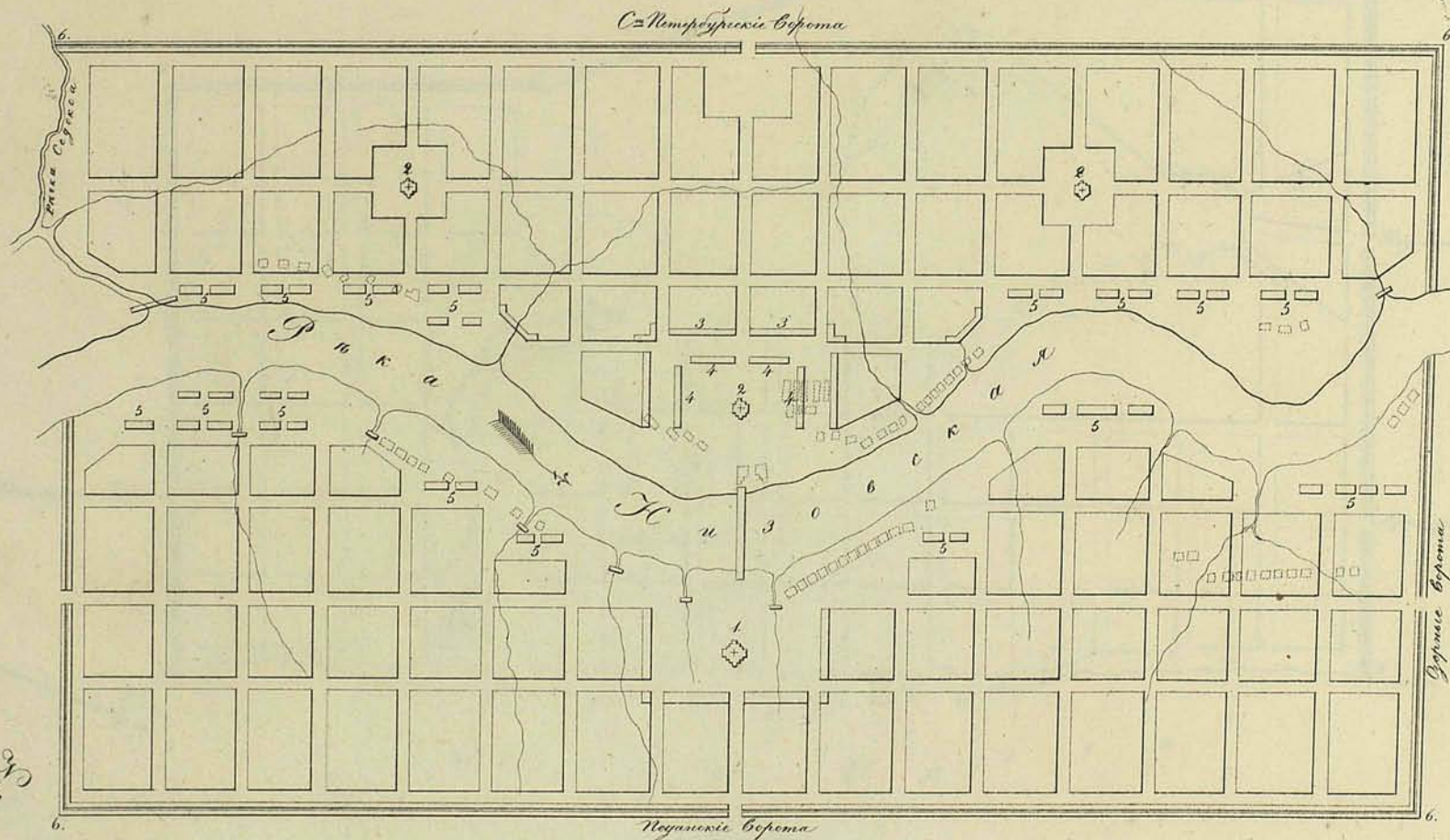
Карты или покрытыя талия - Караминныя, а желтыя краскою подъ деревянныя Кухонныя Публичныя
и Свѣтальскыя дома и прогнѣ струсенія, 1 Для Церкви, 2 Для Гостиного Двора, 3 Для Кладовыхъ амбаровъ
4 Вала и рва къ огражденію Города.

ПЛАНЪ Новгородскаго Намѣстничества
Города ОЛОУЦУ.

На подлинномъ писанъ собственноручно
Св. Императорскаго Величества рукою.

Быть по сему.
Декабря 15 дня 1758 года
Въ Санктпетербургѣ

0 50 100 150 200 Саж.
Масштабъ и А. в. дюймъ 150 сажень.



Замѣтки:

Состоящее нынѣ строеніе — Деревянное въ пунктирныхъ линияхъ. — Подъ знакахъ * церкви.

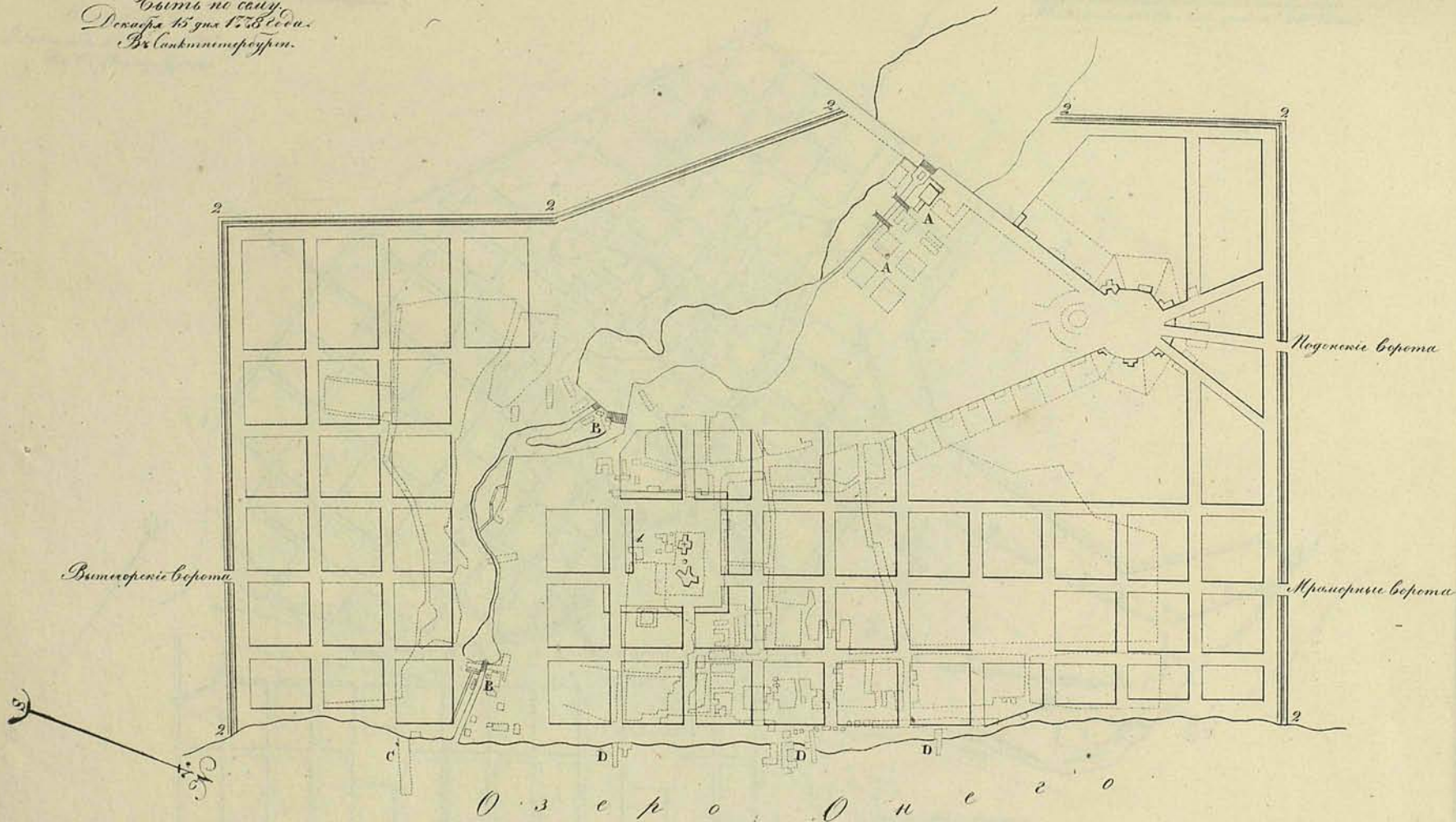
Вновь проектировано:

Кварталы покрыты сѣткою — каменные подъ каменные, и зеленою краскою подъ деревянные. Казенныя, Публичныя и Соборныя дома и прочія строенія. 1 Для Соборной церкви. 2 Для приходскихъ церквей. 3 Для Казенныхъ строеній. 4 Для Торговыхъ лавокъ. 5 Для Кладовыхъ Шибровъ. 6 Волк и ровъ къ огражденію Города.

ПЛАНЪ Новгородскаго Наместничества
Городу ПЕТРОВЗВОДСКУ.

На подлинномъ написанъ собственною
Ея Императорскаго Величества рукою:
Быть по сему.
Декабря 15 дня 1738 года.
Въ Санктпетербургѣ.

0 50 100 150 200
Масштабъ отъ 1 м. до 150 сажень.



Поясненіе:

Состоящее нынѣ строеніе — каменное покрыто тесно-каришными. Деревянное ея архитектурныхъ мн-
пидей. Подъ знаками ✕ церкви. А Казенныя заводы ведомства берега-Коллегии. В Французскія
Фабрики. С Казенная Пристань. D Фартикулярная Пристань.

Вновь проектируемое:

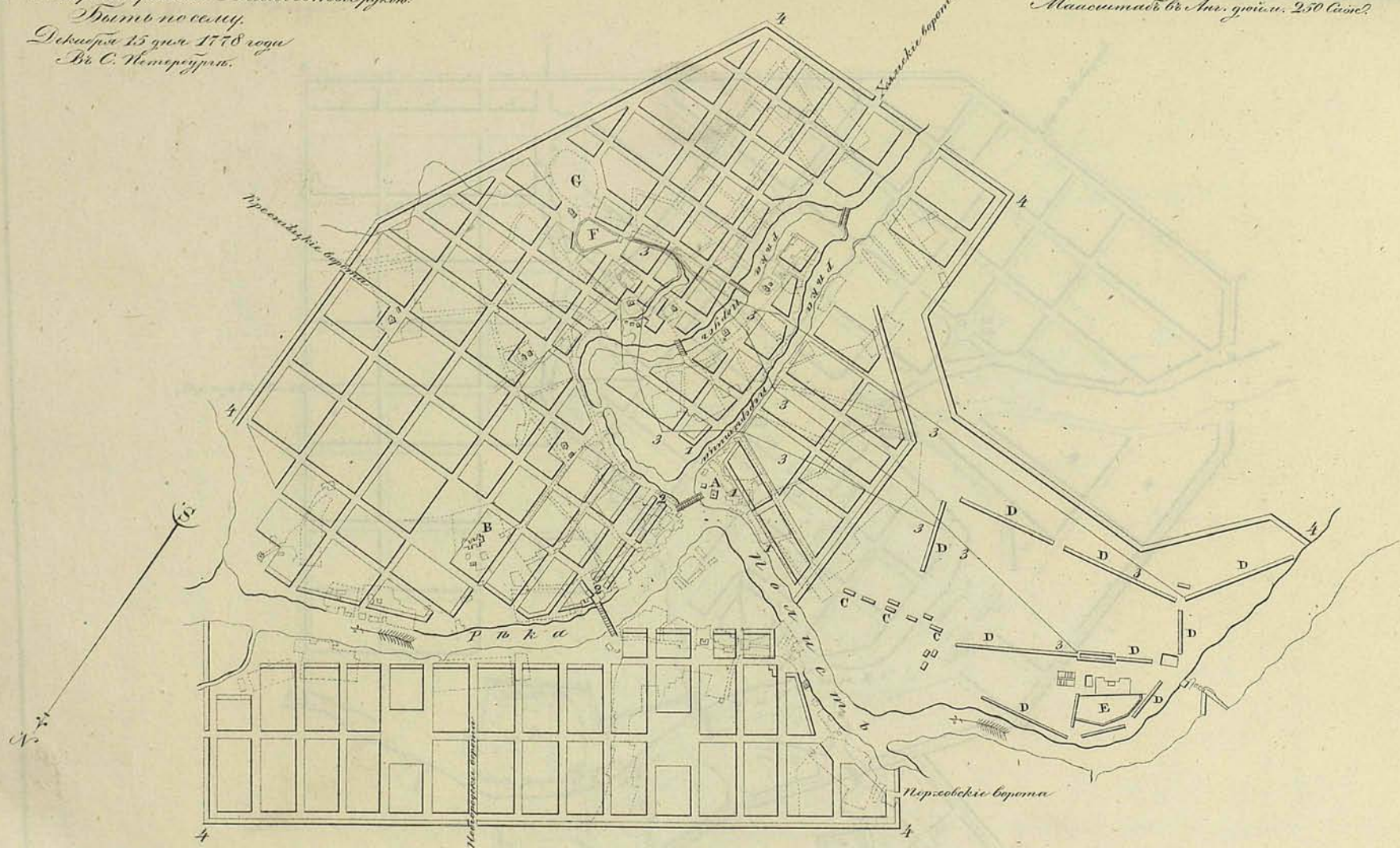
Кварталы покрыты тесно-каришными, а желтою краскою подъ червянными ка-
менными Публичными и Обывательскими дома и пролія строения. 1 Для Торговыхъ лавокъ 2 Для че-
рковъ къ огражденію Города.

ПЛАНЪ Новгородскаго Намѣстничества
Города СТАРОЙ РУССЬ.

Написанныйъ написанъ собственноручно
Ея Императорскаго Величества Рукѣю:

Бытъ по плану
Декабря 15 дня 1778 года
Въ С. Петербургѣ.

0 50 100 150 200 250 300
Масштабъ въ Арш. дюйм. 250 Саж.



Объясненіе

Состоятся нынѣ строенія: каменные покрыты тѣло карминной, деревянные въ пунктирныхъ линияхъ подъ знаками: * Мерковъ. А Соборная Мерковъ. В Монастырь. С Варницы. и D Тридцатилетнія Старорусская казенная соляная заводъ. Е Соляное запасное Озеро. F Соляное Озеро. G Низкая мѣсто куда стекаетъ мѣль для соляной вода.

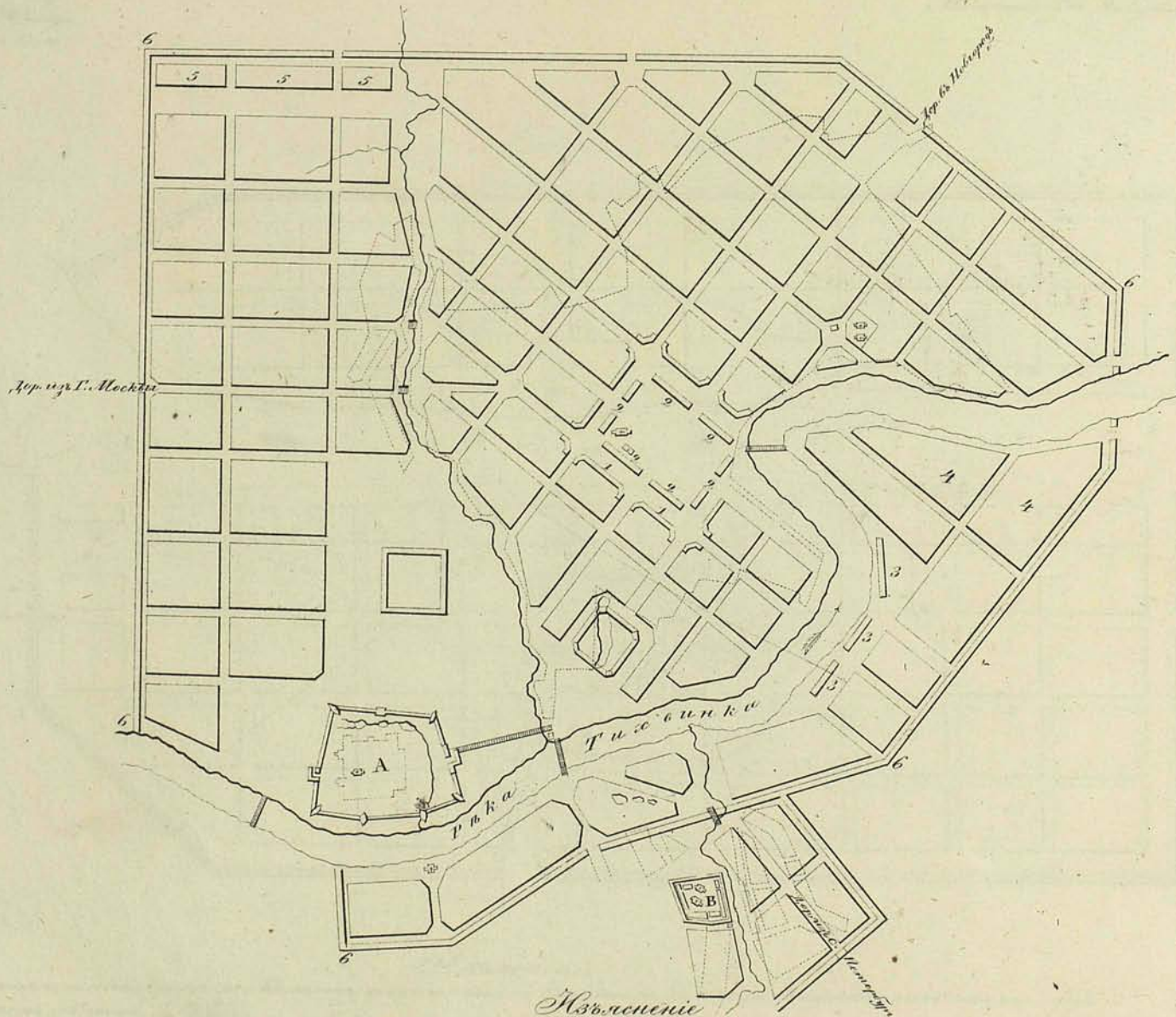
Вновь проектировано:

Кирпичныя покрыты свѣтло карминной, подъ каменныя, и жемчужно красной подъ деревянные казенныя, публичныя и обывательскія дома и протія строенія. 1 Для казенныхъ строеній. 2 Для торговыхъ заводъ. 3 Трубы для соляной воды. 4 Вѣсь и ровъ въ ограниченно города.

На основании и по указу его величества
 Императорского Величества
 Выше посылу
 Июля 21 дня 1770 года.

ПЛАНЪ Новгородскаго Наместничества
 городу Тихвину.

0 50 100 150 200
 Миллиметровъ въ Анг. дюйм. 150 (сант.)



Изъясненіе

Состоятъ планъ стропилъ: каменные покрыты тѣсно карлиномъ, деревянные въ пурпурныхъ линияхъ, подъ знакомъ: Церковь.
 А Тихвинской Монастырь. В Девичій Монастырь.

Всѣмъ проектировано.

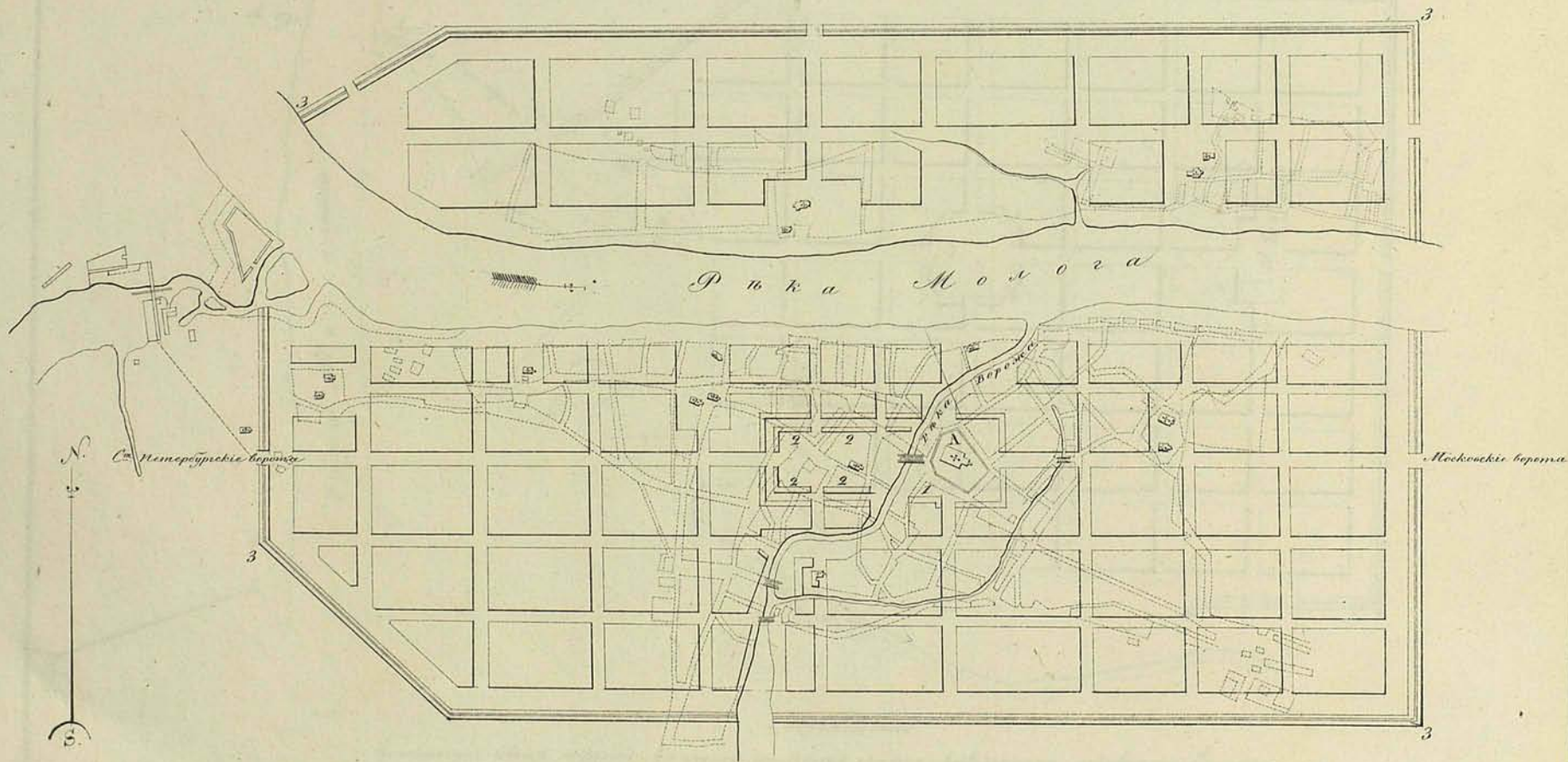
Гибридные покрыты свѣтло карлиномъ, а желтою краскою подъ деревянные каменные публичные и войсковые
 дома и прочія стропилы. 1 Для присутственнаго мѣста. 2 Для гостиннаго двора. 3 Для кладовища Амбаровъ. 4 Кухни
 для кожевеннаго и друшоваго заводовъ. 5 Для кузницъ. 6 Вѣдь и ровъ къ окруженію города.

216

На подлинномъ написано собственноручно
 Св. Императорскаго Величества гвардейск.
 Гв. полку.
 Юлиа 16 дня 1778 года
 Въ Царской Канц.

ПЛАНЪ Новосеродскаго Намѣстническаго
 ГОРОДУ УСТИЮЖНЬ ЖЕЛЪЗНОПОЛЬСКУ.

0 50 100 150 200
 Машинная в. Арш. дюйм. 150 Саж.



Изъясненіе

Состоятъ изъ новаго строения каменнаго покрытаго тѣмъ же каменномъ, деревянное въ пунктирныхъ линияхъ, подъ
 знаками: + Церковь. - А Соборъ.

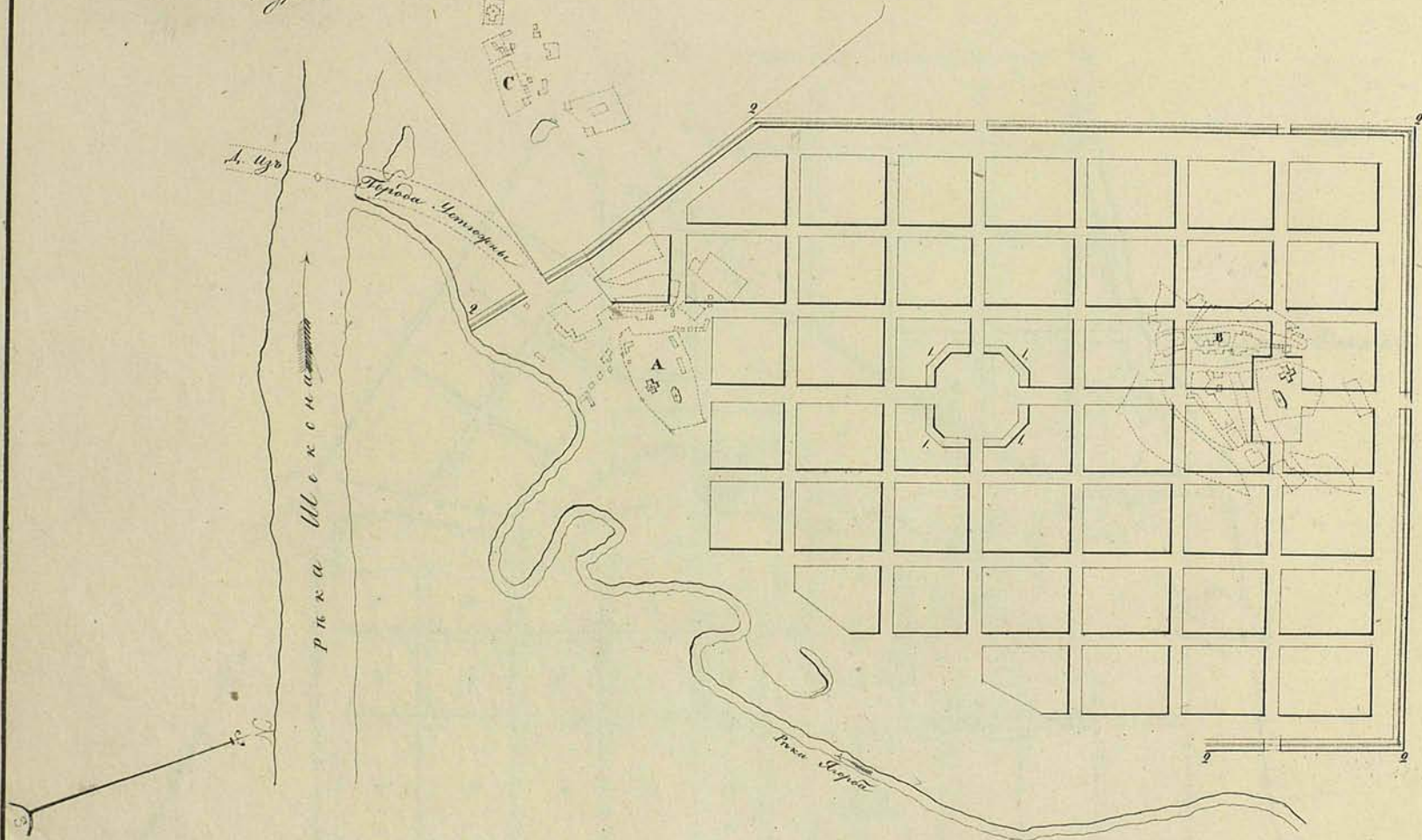
Вновь проектировано!

1) Варталы покрытыя свѣтло-каменномъ, а желтою краскою подъ деревянными казими,
 Публичныя и обшественныя дома и протія строения. 1 Для казеннаго строения. 2 Для торговой лавки.
 3 Для и ровъ къ огражденію города.

На подлинномъ написане собственное
Ея Императорскаго Величества рукою
Витъ по сану
Деканбра 3^{го} числа 1752. года.
Въ С. Петербургѣ.

ПЛАНЪ Новгородскаго Намѣстничества
ГОРОДУ ЧЕРЕПОВЦУ

Масштабъ въ арш. дюймахъ 150 Сажень.



Иъясненіе

Составлены ивныя строения - каменные покрытыя талью-кашминомъ - деревянное въ пунк-
тирибныхъ ииіахъ подъ знаменъ + Церкви. - А. бывшій Череповецкій Монастырь Са ивныя
пришедекая Церковь въ свободномъ. В. Село фредоровское казеннаго владѣнства. С. Селеніе села
Никольскаго намѣстничества.

Виды проектированы

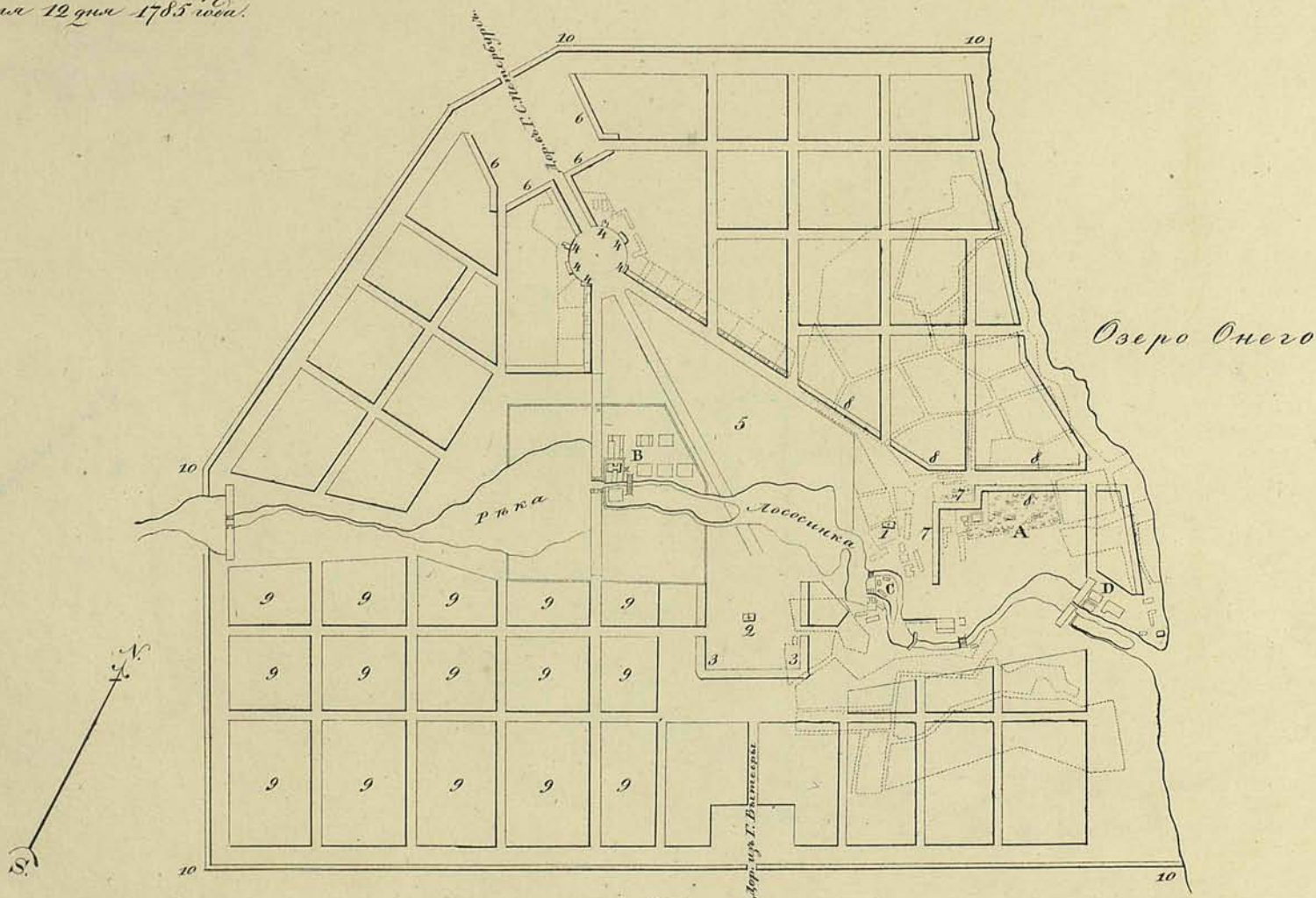
Кортыялы покрытыя свѣтло-кашминомъ подъ кашминомъ, а желтою краскою подъ
деревянныя казенныя, публичныя и обывательскія дома и прочія строения. 1. для при-
судствительныхъ ииіахъ и прочаго казеннаго строения. 2. Для ировъ къ ограниченію города

1752

ПЛАНЪ Губернскаго Города
ПЕТРОЗАВОДСКУ.

Масштабъ въ Аршинъ 200 Саж.

Написанныйъ написанъ собственноручно
Ея Императорскаго Величества ружою:
Быть по сему.
Юля 12 дня 1785 года.

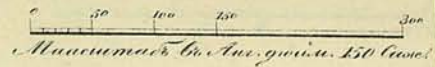


Изъясненіе.

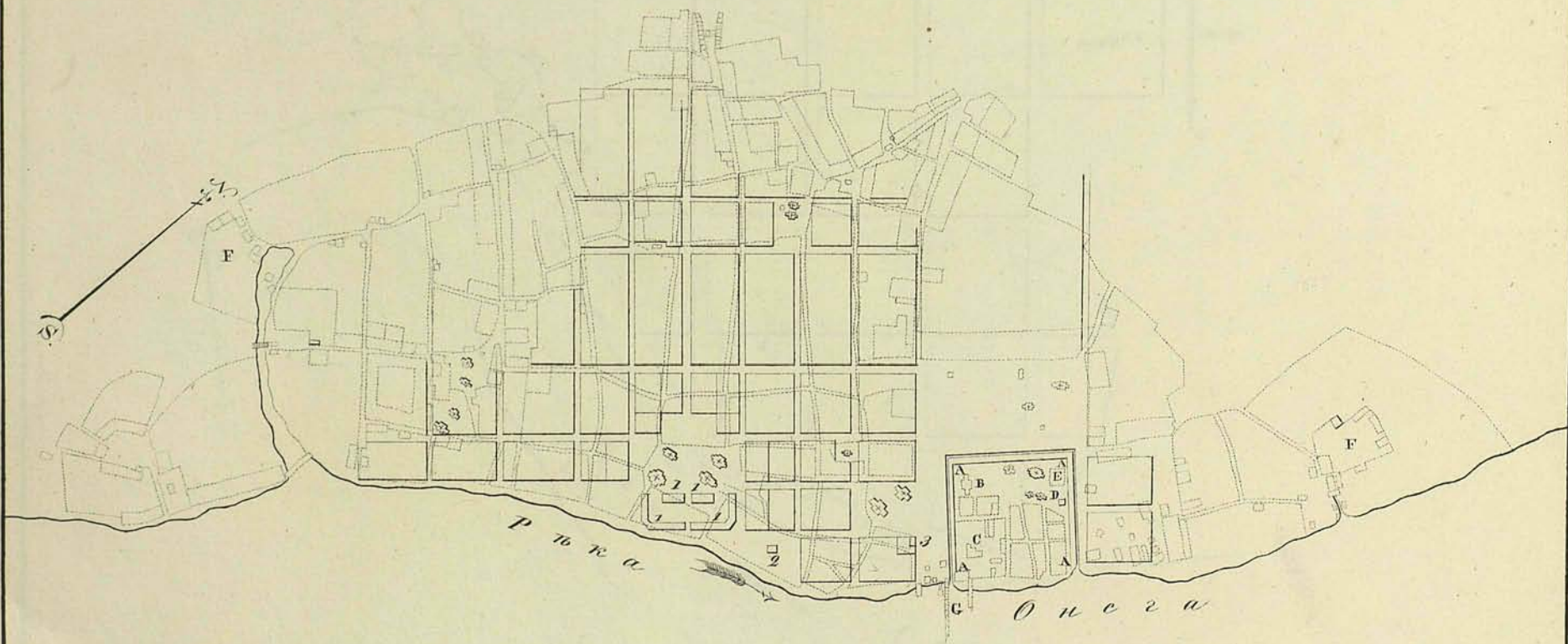
Состоитъ нынѣ строеніе: каменное покрыто тесно каменнымъ, деревянное въ пунктирныхъ мѣстахъ, подъ знаменемъ Церкви: А Срезовая роща наваженная Государемъ Императоромъ Петромъ 1^м. В Публичный мѣстный дворъ. С Фабрика. D Мѣди плавильный заводъ. Высота проспектирована:

Кварталы, покрытыя тесно каменнымъ подъ каменнымъ, а жители краскою подъ деревяннымъ каменнымъ, публичные и общественыя дома и прочія строенія: 1 Для Соборной Церкви. 2 Для приходской Церкви. 3 Для присутственныхъ мѣстъ. 4 Корпусъ, для жительства Генералъ-Губернатора, Губернатора, Вице-Губернатора и Коллежника. 5 Мѣсто подъ городскою управою. 6 Для губернскаго замка, рабочаго и почтовой-стерскаго двора. 7 Для домовъ Епископа, Училища и Консисторіи. 8 Для купеч. дом. съ лавками. 9 Для строенъ завод. мѣстеровъ. 10 Вѣкъ и ровъ къ оулиц. города.

ПЛАНЪ Олонскаго Намѣстничества
Горѣ КАРГОПОЛЮ.



На подлинномъ написано собственнаго
Ея Императорскаго Величества Ручкою:
Данъ по вел. му.
Февраля 9 дня 1766 года
Въ С. Петербургѣ



Иъясненіе.

Состоящие нынѣ строения: каменное покрыто тѣло, карлиномъ, деревянное въ
Пунктурныхъ мѣрѣхъ - подъ знаменъ Церковь. А Земляной оуль. В Восходская
Канцелярія. С Восходской дворъ. Д Сладковская палатка. Е Островъ. F Колѣсники
заводы. G Мостъ чрезъ Рѣку Онегу.

Вновь проектировано:

Кварталы, покрыты свѣтло карлиномъ подъ каменныя, а остальныя краскою подъ
деревянные казенныя, Публичныя и собственныя дома и торговля строения. 1 Для
гостиннаго двора. 2 Для ратуши. 3 Для погребного двора.

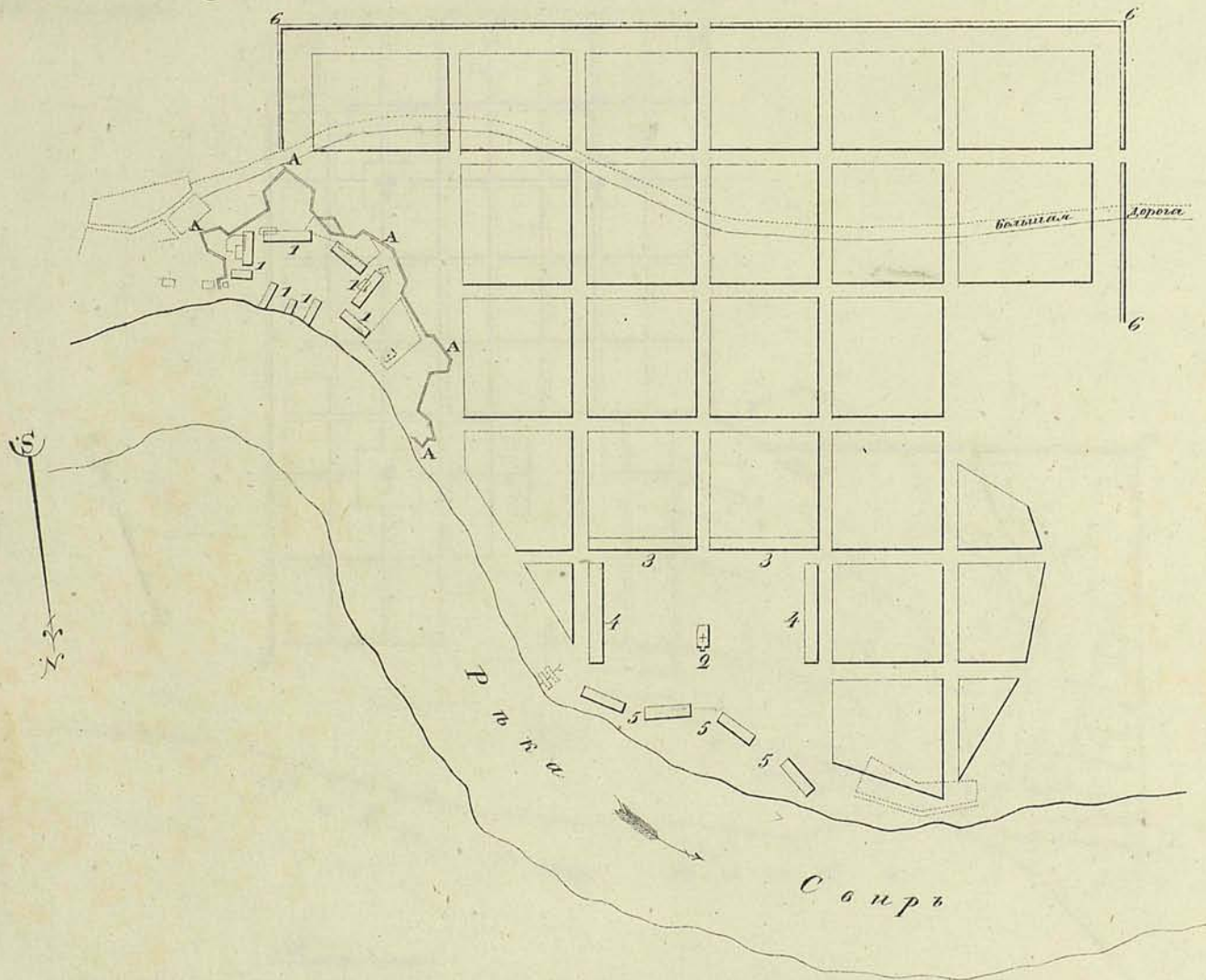
ПЛАНЪ Слонскаго Намѣстничества

Городу ЛАДЕЙНОМУ ПОЛЮ.

На иждивеніи написано собственною
Ея Императорскаго Величества рукою:

Быть по сему.
Годъ 26 дня 1785 года.

0 50 100 150 300
Масштабъ 8¹/₂ Лив. дюйм. 150 Саж.



Изъясненіе.

Состоитъ изъ строекъ: деревянныя въ пунктирныхъ линияхъ, подъ знаками
+ Церковь. Δ Земляное укрѣпленіе вокругъ казенной слонской верфи.

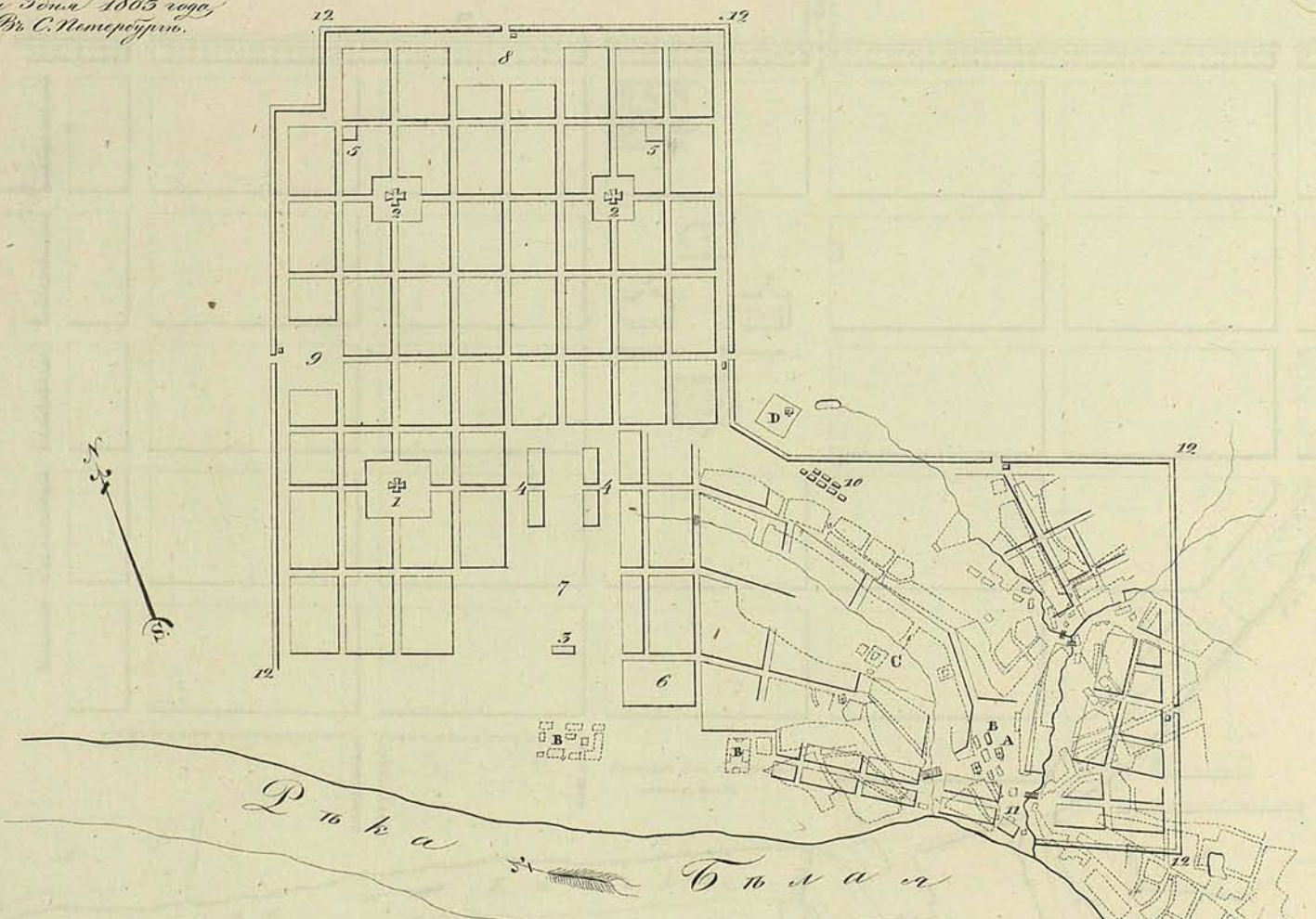
Всѣ проектированы.

Здания, покрытыя свѣтло карминною подъ каменные, а желтою краскою
подъ деревянныя казенныя. Пунктирные и обшарпаные дома и строения
1 Для строенія верфи. 2 Для казенной церкви. 3 Для казеннаго строе-
нія. 4 Для казеннаго двора. 5 Для казеннаго двора. 6 Вали и ровы
къ ограниченію города.

На основании писем собственною
Его Императорскаго Величества рукою:
Витъ по оному
Александръ.
Юлия 30 мая 1805 года,
Въ С. Петербургѣ.

ПЛАНЪ Оренбургской Губерніи
Городу УФЪ.

0 50 100 150 200 250 300 400
Масштабъ въ Арш. дюйм. 500 Сажен.



Изъясненіе

Состоитъ нынѣ строеніе: каменное покрыто тѣмъ же каменною, деревянное въ
пунктирномъ мѣстѣ, подъ знаменомъ \times Меркувія. А Соборная Церковь. В Строеніе
вѣнныя жилищнаго присутствіи мѣстнаго. С Торельныя жилищнаго. Д Кладбище.

Виды проектировано:

Деревянные, покрытыя свѣтло каменною, подъ каменныя, а желтого краскою подъ
деревянныя каменные, публичныя и общественыя дома, и прочія строенія. 1 Для
Соборной Церкви. 2 Для присутствіи мѣстнаго. 3 Для присутствіи мѣстнаго
дворянскаго двора. 4 Частныя отдѣльныя дома. 5 Для дома Губернатора и вице-Губер-
натора. 6 Площади для продажи свѣтлыхъ припасовъ. 7 Площади для продажи
дровъ. 8 Площади для продажи сѣна. 9 Площади для продажи шерсти. 10 Для публичнаго
дома. 11 Для рабочаго дома. 12 Для и прочія по оному городу.

107

На поединномъ планѣ съобщено
Его Императорскаго Величества Высочайше

Ваше повелѣніе.

Никакимъ.

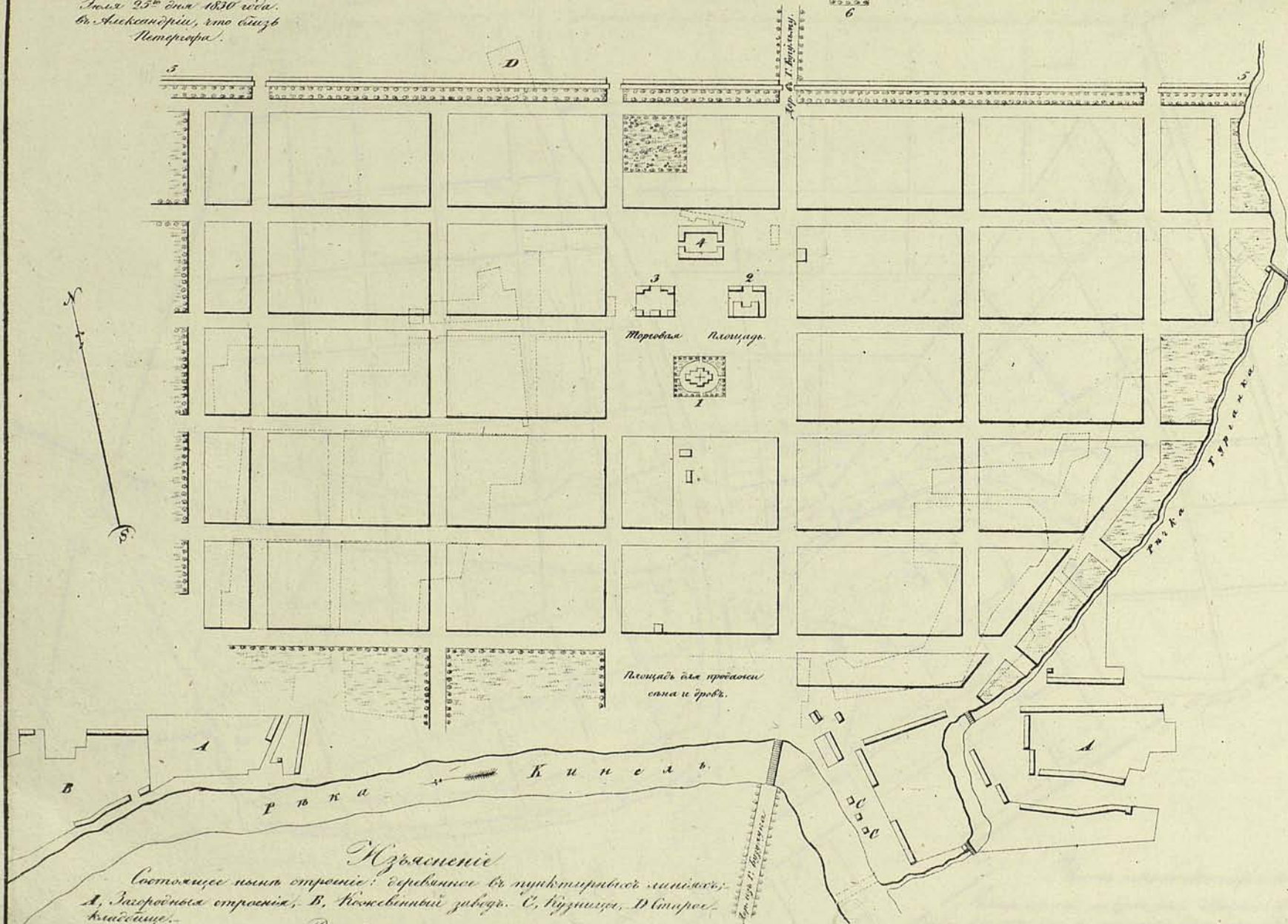
Дня 25^{го} мая 1830 года.

въ Александріи, что близъ
Петрограда.

ПЛАНЪ Оренбургской Губерніи

ГОРОДУ БУТУРУСЛАНУ.

Масштабъ въ линей. дюймѣхъ 100 саж.



Изъясненіе

Состоитъ изъ пяти отроговъ: сѣвернаго въ публичной школы, А, Загороднаго отрога, В, Казеннаго завода, С, Кузница, Д, Садовъ, Кладбище.

Вновь проектировано

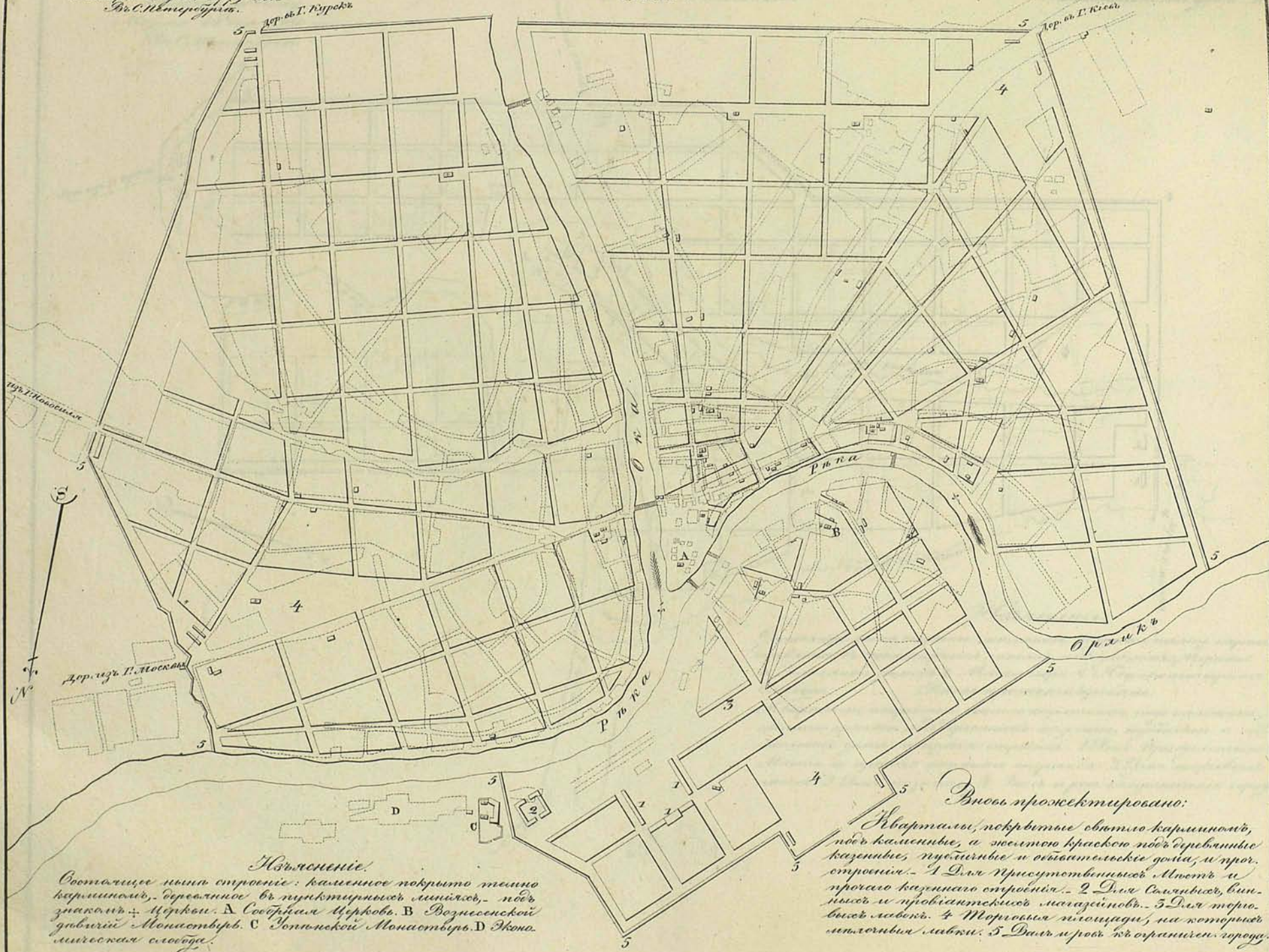
Четвертью покрайней дѣли казенной подъ каменное, и состоитъ красной подъ сѣвернаго казеннаго, публичнаго и общественнаго дома и отрога отрога, 1. Для церкви, 2. Четверть для приюта, 3. Для школы, 4. Для торговой лавки, 5. Валъ и ровъ къ сѣверному городу, 6. Для кладбища.

2192

На подлинномъ написано собственною
 Св. Императорскаго Величества рукою:
 Вытъ по селу
 Начертанъ 16 дня 1779 года
 Имъ С. Императоромъ.

Планъ Губернскаго Города
 ОРЛА.

Масштабъ въ Арш. градусахъ 200 Саженъ.



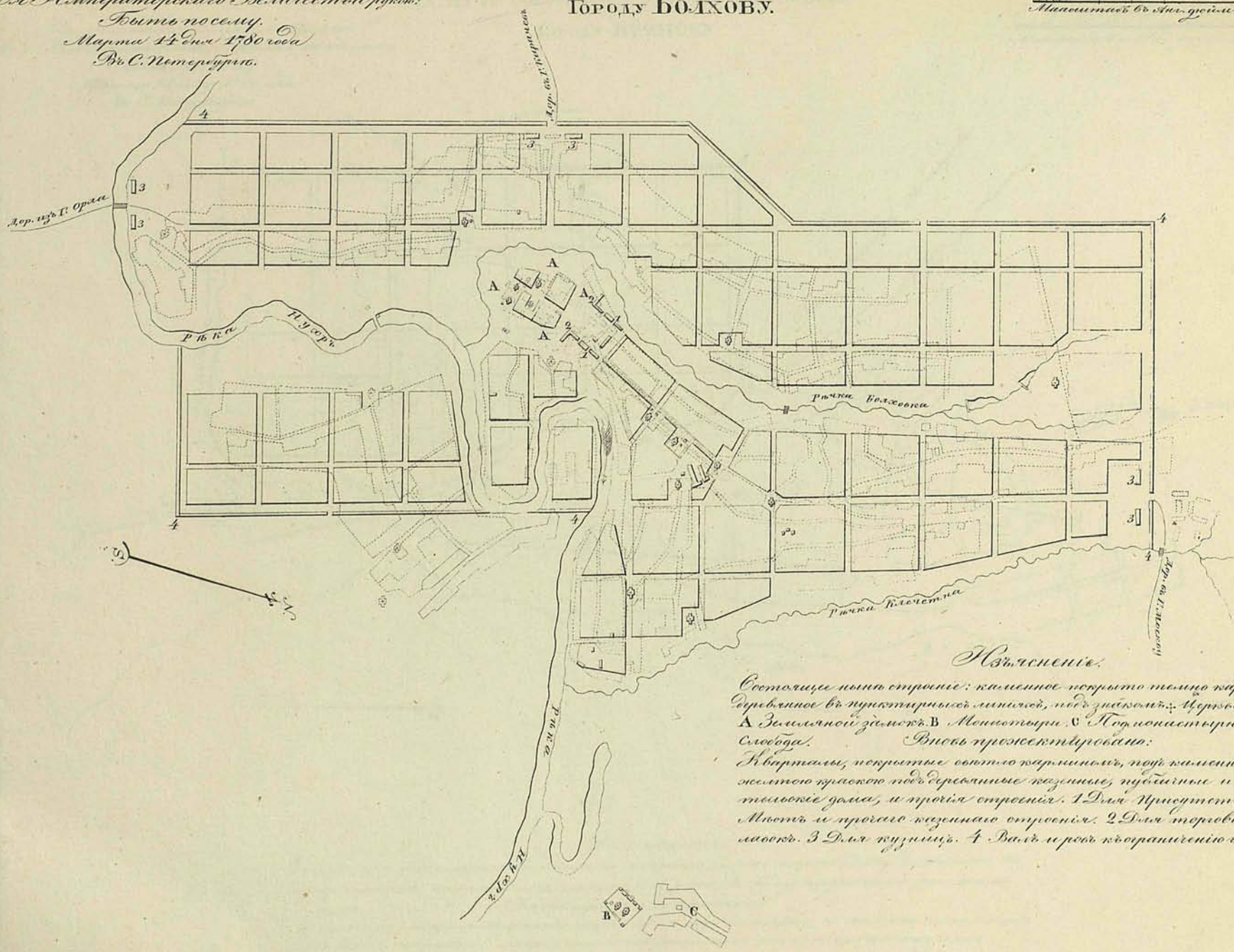
Изъясненіе.
 Составлены нынѣ строенія: каменное покрыто тѣсно
 кирпичемъ, деревянное въ пунктирныхъ линияхъ, - подъ
 знаками: А Церковь. В Вознесенской
 дѣвичій Монастырь. С Топильской Монастырь. Д Якопа
 митрополитская слобода.

Планъ проектированъ:
 1 Кварталы, покрытые свѣтло карминнымъ,
 подъ каменныя, а деревянное красное подъ
 казенныя, публичныя и обывательскія дома, и прор.
 строения. 2 Для присутственныхъ Местъ и
 прогало каменное строенія. 3 Для Свѣтлицъ, вин-
 ныхъ и провинцискіихъ магазиновъ. 4 Для торго-
 выхъ лавокъ. 5 Для и проръ въ ограниченъ прордъ.

На повеленіи написана собственноручно
 Св. Императорскаго Величества рукою:
 Бывшаго по селу
 Марта 14 дня 1780 года
 Въ С. Петербурге.

ПЛАНЪ Орловскаго Намѣстничества
 ГОРОДУ БОЛХОВУ.

0 50 100 150 200 300
 Миллиметровъ въ Анг. дюйм. 200 Св.с.



Съясненіе.

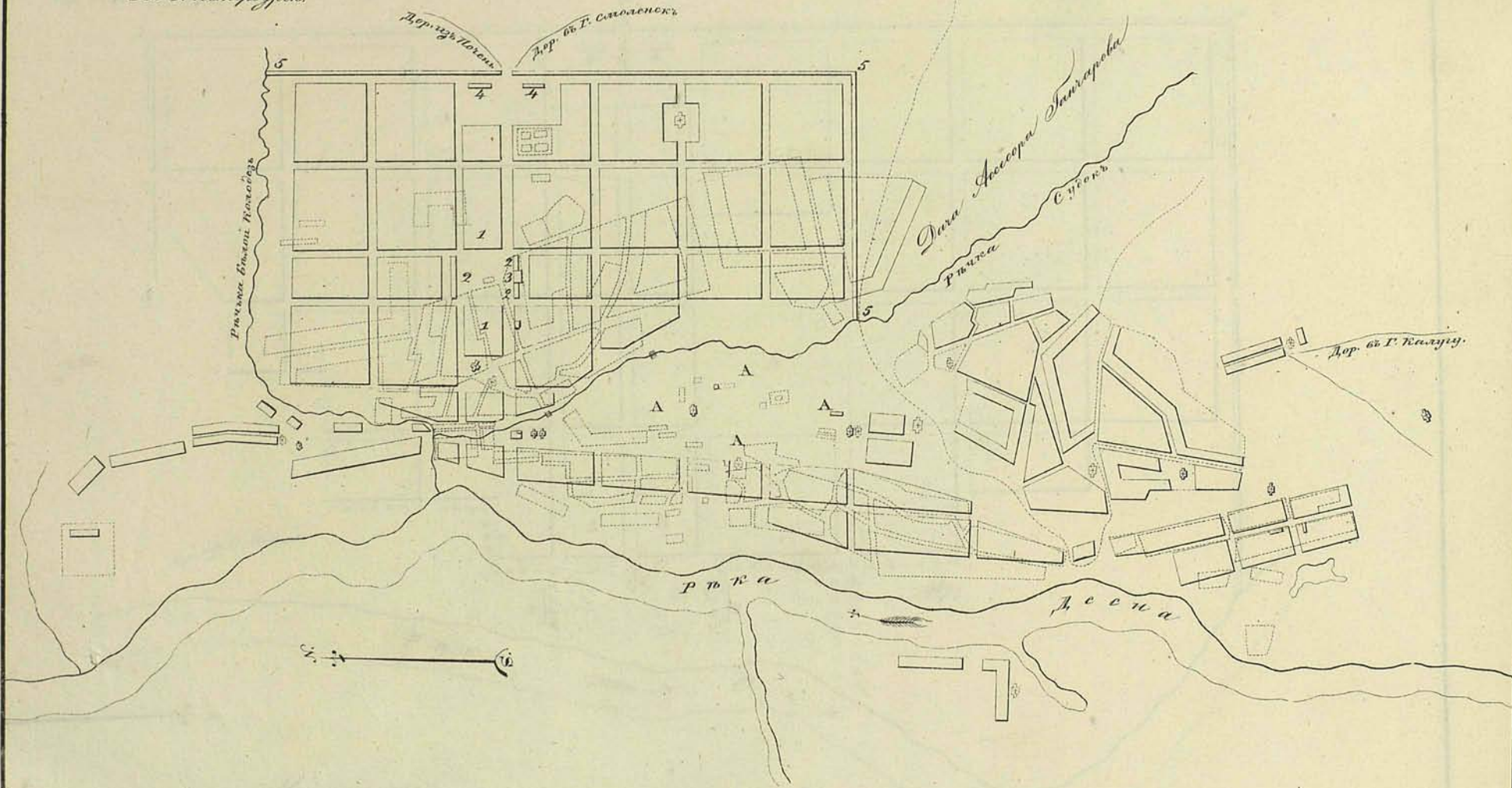
Состоитъ изъ каменнаго покрытия только каменныхъ,
 деревянное въ пунктирной линіи, и въ зыбкой. Меркль.
 А Земляной земли. В Мемориумъ. С Подполковника
 Слобода. Вновь проспектировано:
 Кварталы, покрыты каменными, пош. каменными, и
 желтой краскою подъ деревянными каменными, публичными и
 тайскими дома, и прогн. страсней. 1 Для Приютотельнаго
 Места и прогн. казеннаго строения. 2 Для торговля
 мостовъ. 3 Для жилищъ. 4 Валъ и ровъ къ огражденію города.

ПЛАНЪ Орловскаго Намѣстничества

ГОРОДУ БРЯНСКУ.

На повелѣніи и по собственному
Ея Императорскаго Величества указу
быть по сему.
Марта 14 числа 1780 года
Въ С. Петербургѣ.

Масштабъ въ Арш. дѣлѣхъ 200 Саженъ.



Объясненіе.

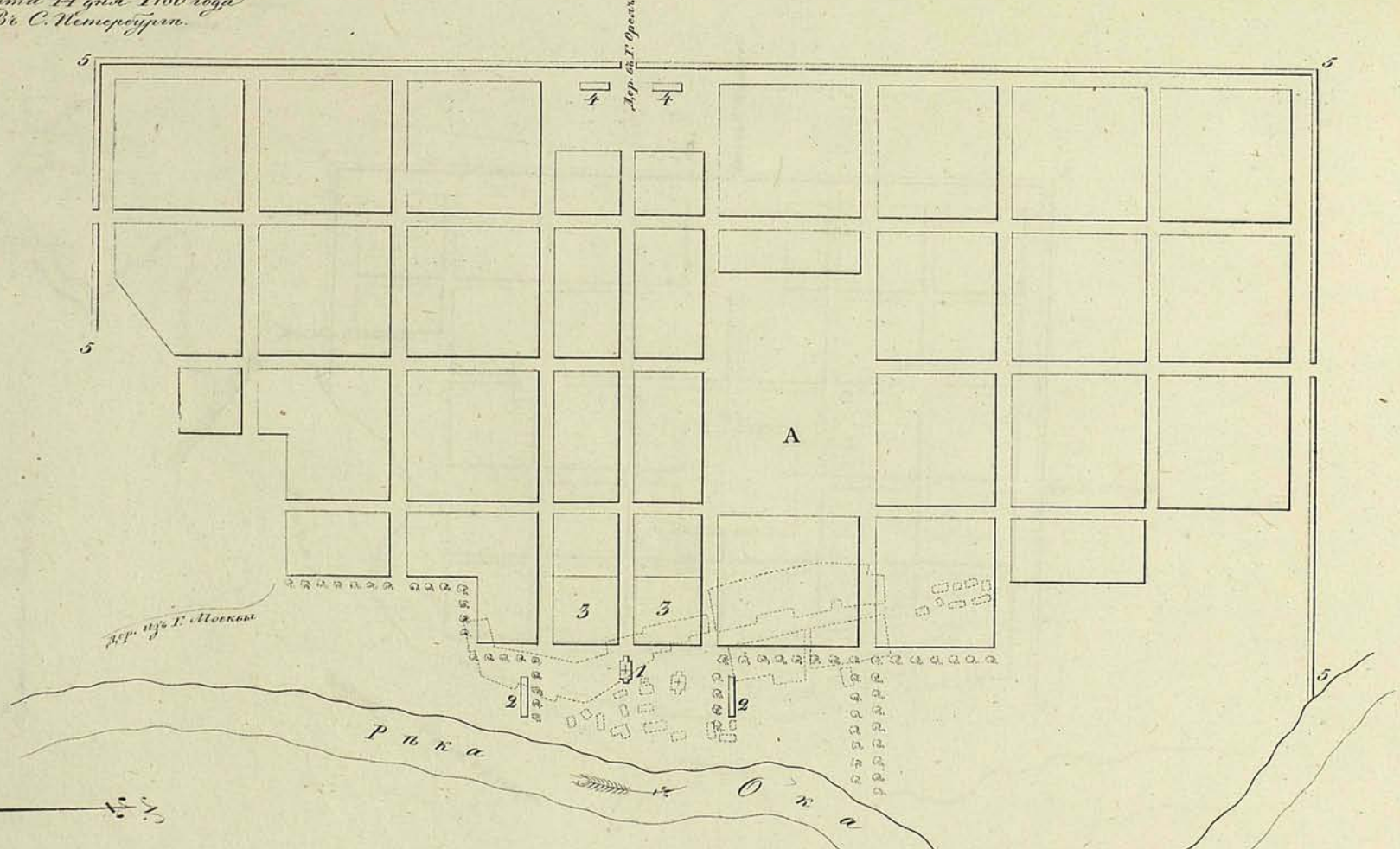
Состоитъ изъ ступеней каменное покрытие мѣсто паркинговъ, серебряное въ
пути тириловъ мѣсто, подъ знаками Чирковъ. А Городъ окруженный земляными
валами.
Вновь прожектированы:
Кварталы, покрытые свѣтло паркинговъ, подъ каменное, а мѣсто красное подъ
серебряные каменные, пушистые и въостательскіе дома, и прочія ступенія.
1 Для Присутствіи итѣ и прочія каменнаго ступенія. 2 Для торго-
выхъ лавокъ. 3 Для Намѣстника. 4 Для кулницъ. 5 Для ирѣкъ къ сѣверному
городу.

Наличными и писано собственною
 Его Императорскаго Величества рукою:
 Была по велению
 Марта 14 дня 1780 года
 В С. Петербурге.

ПЛАНЪ Орловскаго Намыстнигества

ГОРОДУ ДЕШКИНУ.

Масштабъ в Арш. дюйм. 150 (верст).

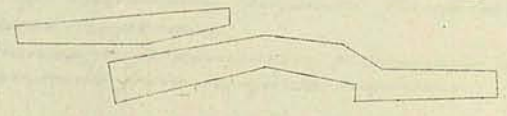


Изъясненіе.

Состоятъ изъ новыхъ строеній: деревянное въ проектируемыхъ линияхъ,
 подъ знакомъ 1; Церкви: А) Врѣя, который предполагается засыпать.

Древн. проектируемо:

Кварталы, покрытыя свѣтло карминною, подъ каменныя, а
 желтою краскою подъ червленныя казенныя, пурпурныя и собва-
 тельскія дома и прочія строенія. 1 Для церкви. 2 Для тор-
 говыхъ лавокъ. 3 Для присутственныхъ местъ и прогала
 казеннаго строенія. 4 Для кузницъ. 5 Для и ровъ къ огради-
 ченію города.



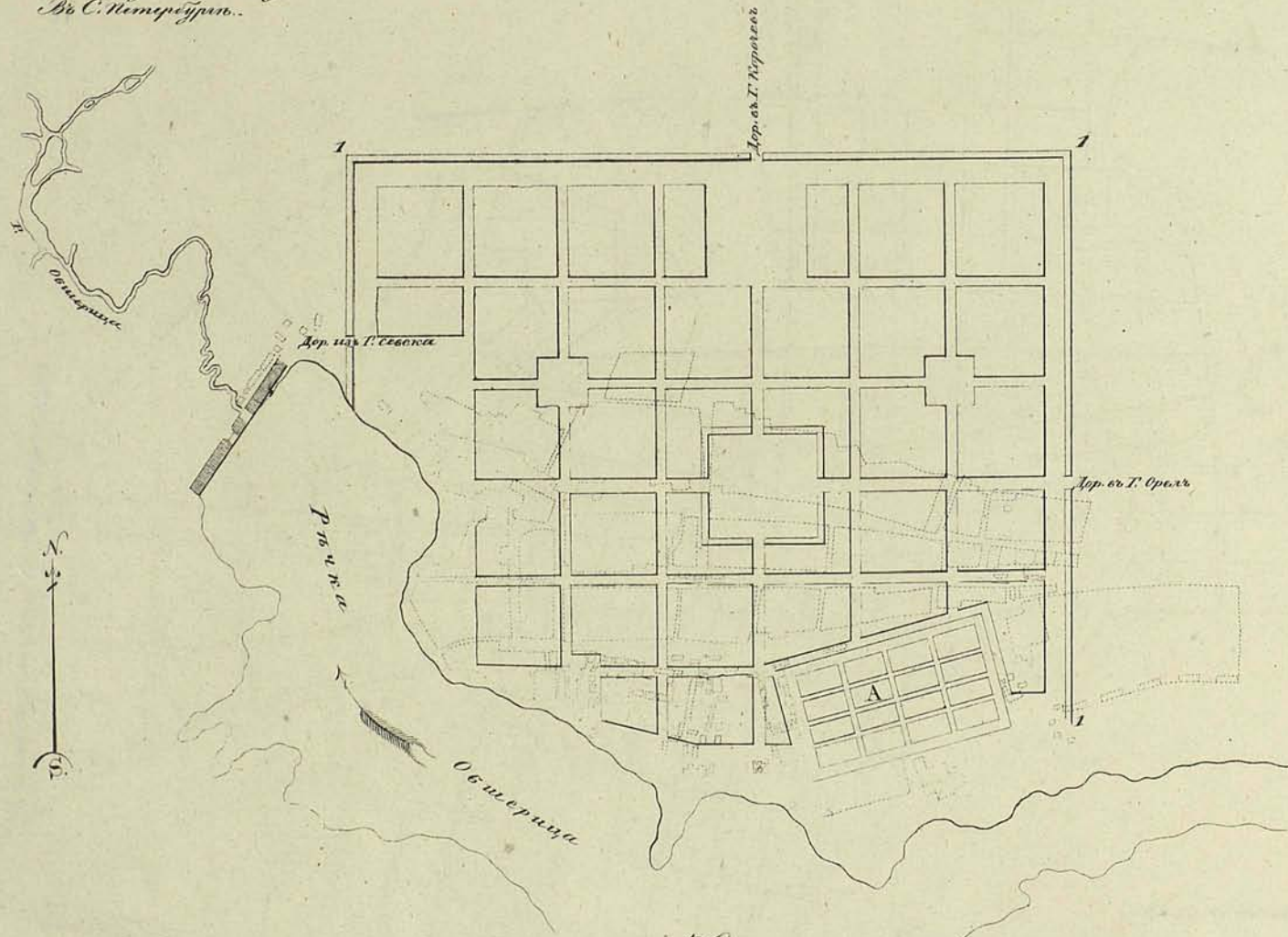
ПЛАНЪ Орловскаго Намѣстнигства

ГОРОДУ ДМИТРОВКѢ.

0 50 100 150 200 250
 Маасштабъ въ Арш. дюйм. 200 Сажен.

На подлинной картѣ собственнаго
 Ея Императорскаго Величества рукою:

Былъ по сему.
 Января 16 дня 1784 года
 Въ С. Петербургѣ.



Изъясненіе.

Воотмѣщенныя нынѣ строенія: каменные покрыты тѣмъ же карминомъ, деревянные въ пунктир-
 ныхъ линияхъ - подъ знакомъ: Черной: А Сады владѣльца Казиміра Палатинъ.

Земель пронумеровано:

Земельныя, покрытыя свѣтло карминомъ, подъ каменныя, а земли красною подъ
 деревянныя казенныя, публичныя и обывательскія дома и прочія строенія. 1. Валъ и
 ровъ къ огражденію города.

ПЛАНЪ Орловской Губерніи
Городу ЕЛЬЦУ.

На повеленіи Императорской Высочайшей
Его Императорского Величества
Двумя посылку
Генваря Мѣся 1827 года
Въ С. Петербургѣ.

0 50 100 150 200 250 300
Масштабъ въ Аршинѣхъ 250 сажень



Изъясненіе.

Состоитъ изъ строеній: каменныхъ покрыто тѣмъ
карпиномъ, деревянныхъ тѣмъ же желтымъ краскомъ, подъ
знаками церквей.

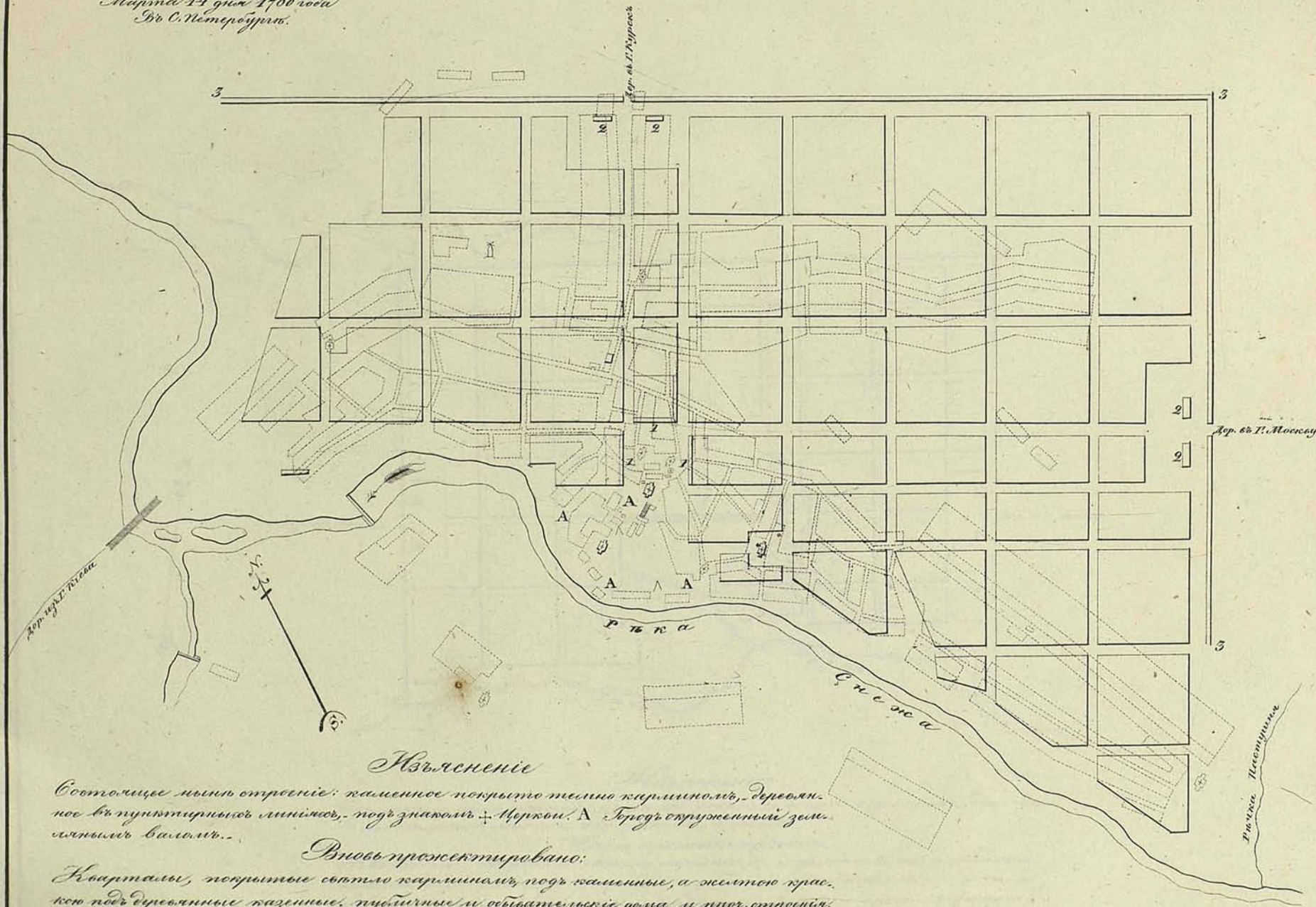
Всѣхъ проектировано:

Кварталы, покрыты светло желтымъ краскомъ подъ
карпиномъ, публичныя и обывательскія дома и проч. строенія.
1. Училищная площадь. 2. Орловская площадь. 3. Английская
площадь. 4. Алтѣйская площадь. 5. Воронежская площадь.

ПЛАНЪ Орловскаго Намѣстничества
Городу КАРАЧЕВУ.

На подлинномъ написано собственноручно
Ея Императорскаго Величества Высочайше
Государственнаго
Генерал-Адмирала
Мартына 14 дня 1780 года
Въ С. Петербургѣ.

0 50 100 150 200
Масштабъ въ Аршинѣхъ. 150 Сошл.



Изъясненіе

Восточные мѣста строятся: каменные покрыты тѣмъ же карминномъ, деревянные въ пунктирныхъ линияхъ, подъ знаками \pm Церквей. А Гресь окруженный земляными валами.

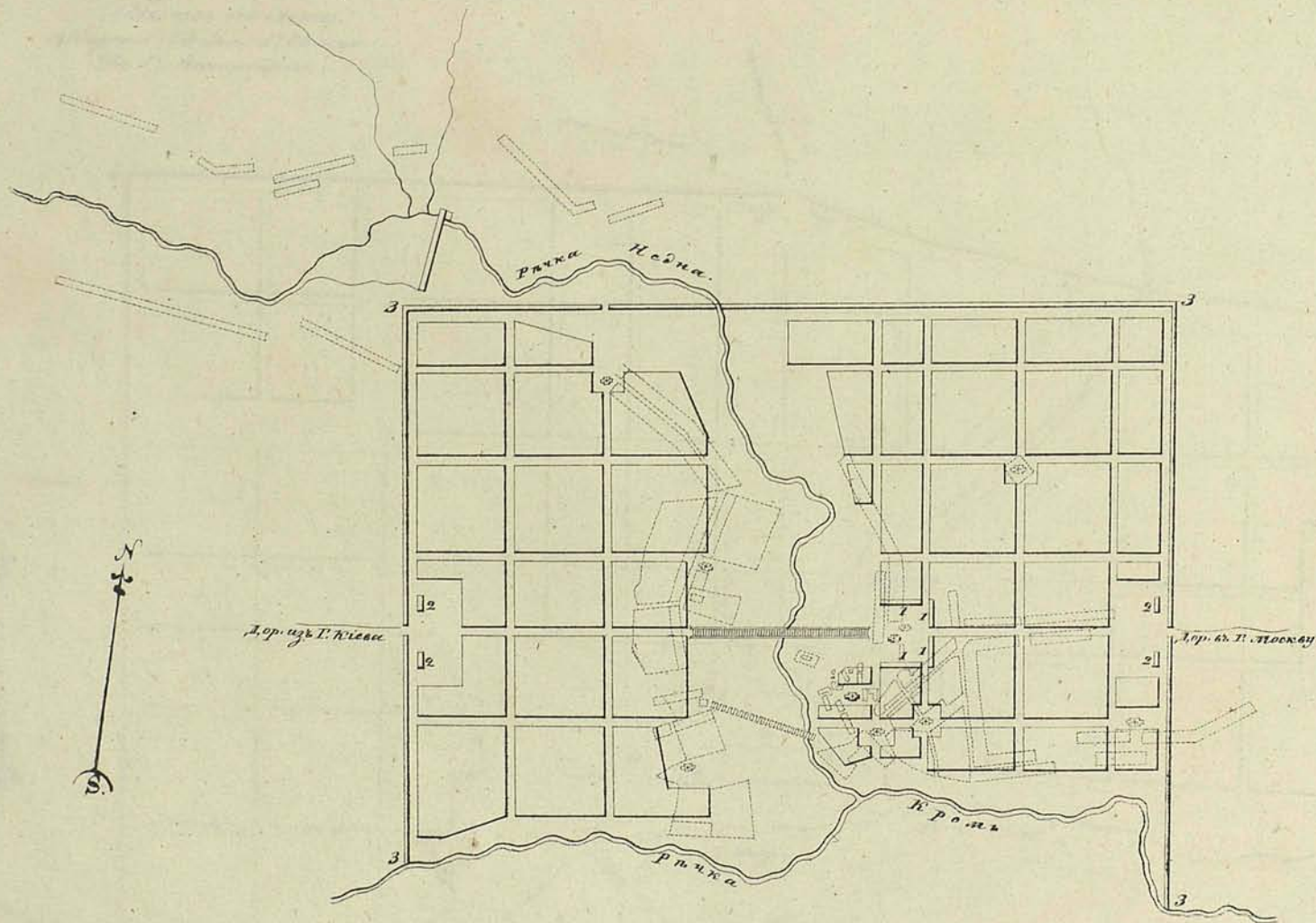
Вновь проектировано:

Кварталы, покрыты светло карминномъ, подъ каменные, а желтые краскою подъ деревянные каменные, публичные и обывательскіе дома, и проч. строятся:
1 Для присутственныхъ Мѣстъ и торгового каменного строения. 2 Для жилищъ.
3 Вали и ровъ къ оградѣнню города.

На подлинномъ написано собственною
 Ея Императорскаго Величества рукою:
 Вѣсть посылу.
 Марта 14 дня 1780 года
 Въ С. Петербургѣ.

ПЛАНЪ Орловскаго Намѣстничества
 ГОРОДУ БРОМЬ.

Масштабъ вѣр. дюймъ 200 Саженъ



Изъясненіе.

Состоящее нынѣ строеніе: каменное покрыто тѣмъ же каменнымъ, деревянное
 въ пунктирныхъ линияхъ, подъ знаками: Мерквалъ.

Вновь проектировано:

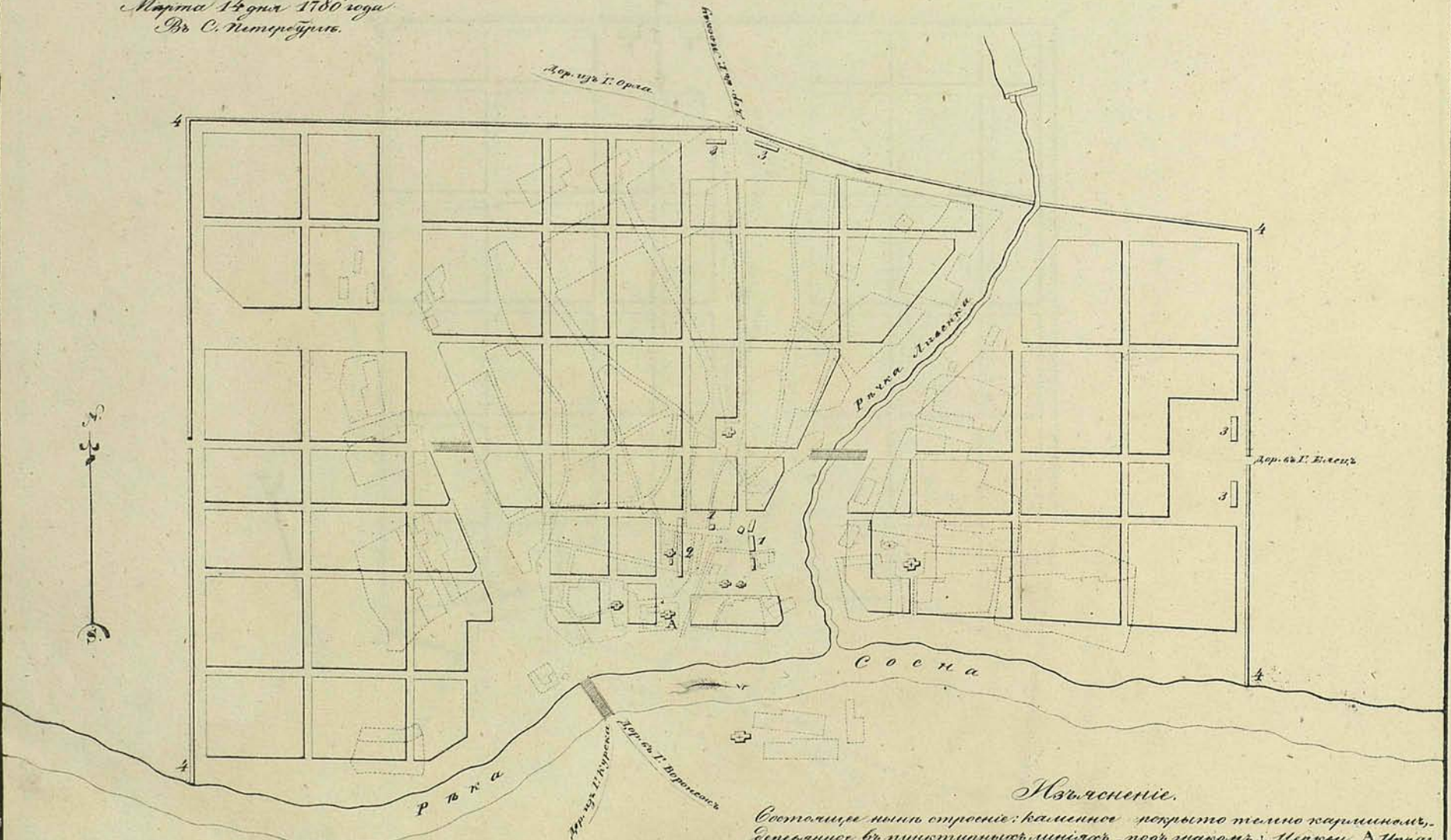
Кварталы, покрытые свѣтло каменнымъ подъ каменнымъ, а желтою
 краскою подъ деревяннымъ каменнымъ, публичныя и частныя дома, и
 прочие строенія. 1 Для присутственныхъ Мѣстъ и прочихъ казенныхъ
 строеній. 2 Для купцовъ. 3 Валъ и ровъ къ огражденію города.

ПЛАНЪ Орловскаго Намѣстничества
Городу ЛИВНАМЪ.

Масштабъ въ Арш. дрой. и. 150 Саж.

На подлинномъ написано собственною
Ся Императорскаго Величества рукою.

Быть по сему.
Марта 14 дня 1780 года
Въ С. Петербургѣ.



Изъясненіе.

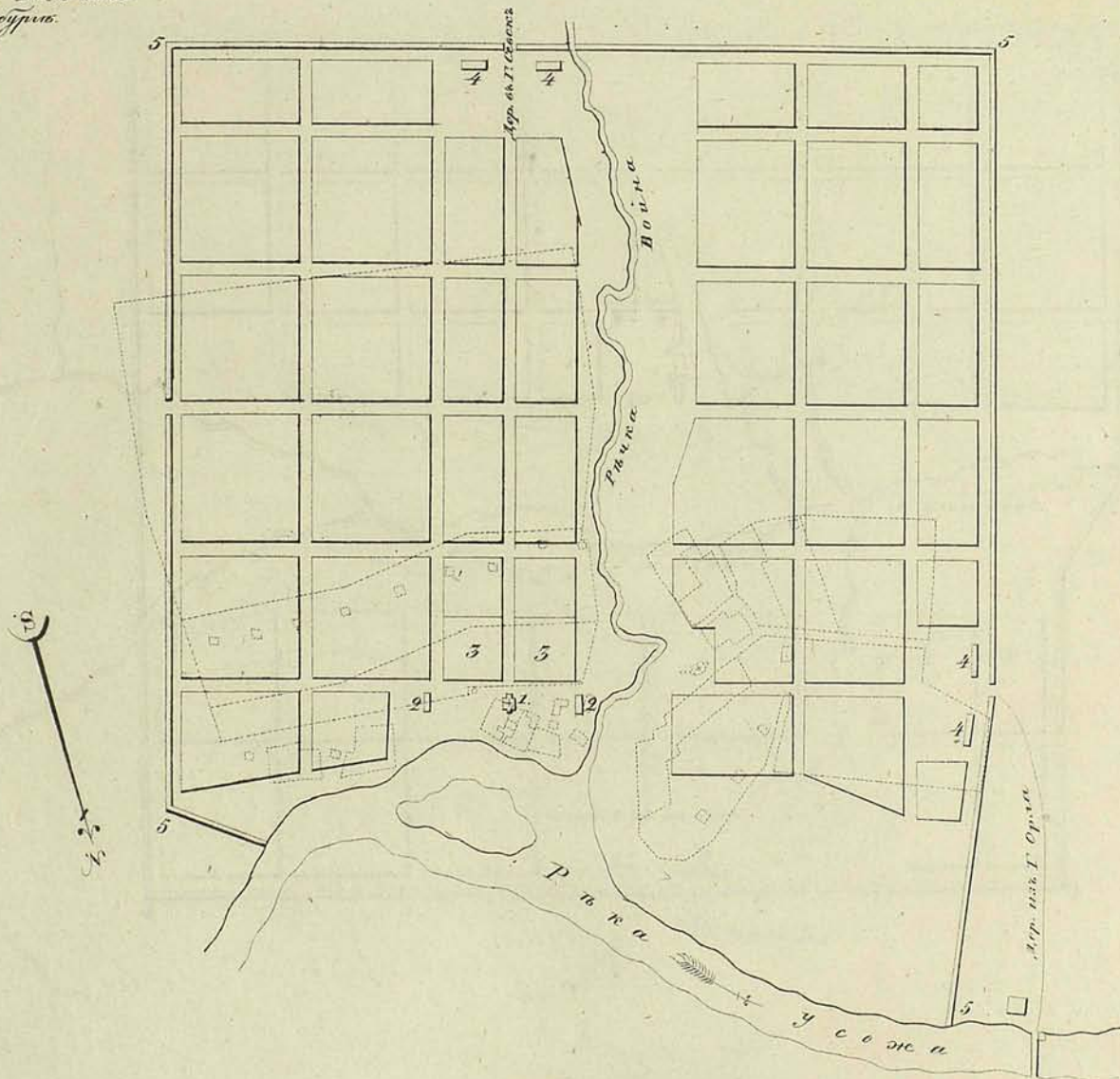
Состоятъ нынѣ строеніе: каменное покрыто тѣмъ же карминномъ,
деревянное въ пунктирныхъ линияхъ, подъ знакомъ \oplus Церкви. Δ Управ-
леніи Монастыря.

Вновь прожектировано:
Кварталы, покрытые светло карминномъ, подъ каменное, а
жители приское подъ деревянное каменное, публичное и обыватель-
скіе дома, и прогоя строенія. 1 Для Присудотвенныхъ Мѣстъ, и
прѣлого казеннаго строенія. 2 Для торговыхъ лавокъ. 3 Для кузницъ
4 Для и ровъ къ ограниченно города.

Наподлинномъ написано собственною
Ея Императорскаго Величества рукою:
Вытъ по сему
Марта 14 дня 1780 года
Въ С. Петербургѣ.

ПЛАНЪ Орловскаго Намѣстнигества
Городу ЛУГАНИ.

Масштабъ въ Арш. дюймѣхъ 150 Сажнѣхъ.



Изъясненіе.

Состоятся нѣтъ строгія: сѣрѣвѣнне въ пунктирныхъ линіяхъ, подъ знакомъ \ddagger Церкви.
Вновь проежсктировано:

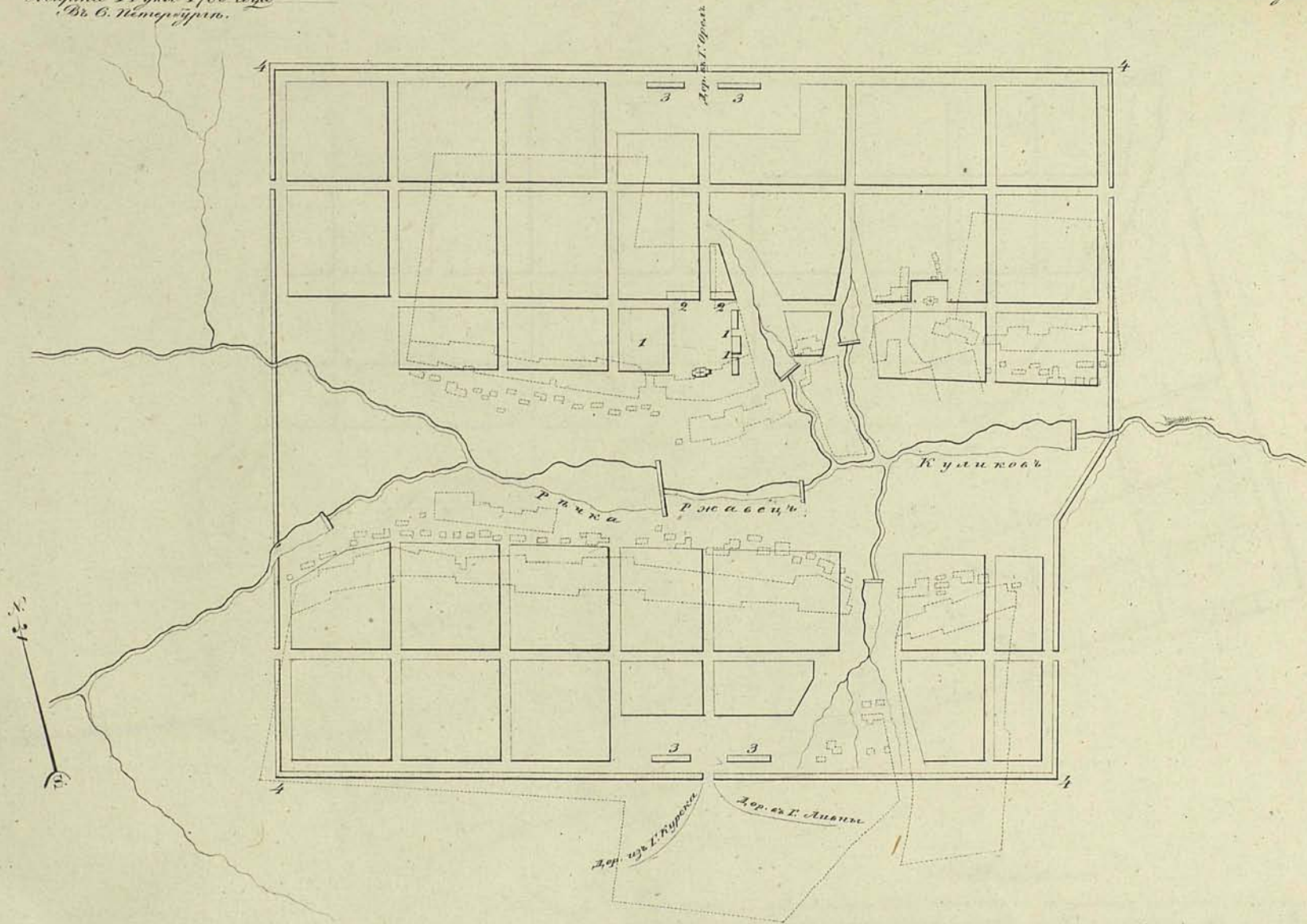
1. Для Церкви. 2. Для торго-
вель лавокъ. 3. Для Присутствіиной палаты и прегого казеннаго строгія. 4. Для кузницъ.
5. Вѣсь и ровъ въ огражденію города.

239

На подлинномъ написано собственноручно
Е. И. Императорскаго Величества рукою:
Генералъ-поручикъ
Апрѣля 14 дня 1780 года
Въ С. Петербургѣ.

ПЛАНЪ Орловскаго Намѣстничества
Города МАЛО АРХАНГЕЛЬСКУ.

0 50 100 150 200
Масштабъ въ Арш. дюйм. 150 Саж.



Изъясненіе.

Состоитъ планъ стрѣны: сдѣланы въ пунктирныхъ линияхъ, подъ знаками: * Черной
Двѣ проэктурированы:
Кварталы, покрытые обитымъ паркетомъ, подъ каменнымъ, а жители красною
подъ серебрянымъ каменнымъ, публичныя и общественныя дома, и прочія стрѣны:
1 Для Присутствіищаго. 2 Для торговель-
наго. 3 Для кузницъ. 4 Для и ровъ къ ограниченію города.

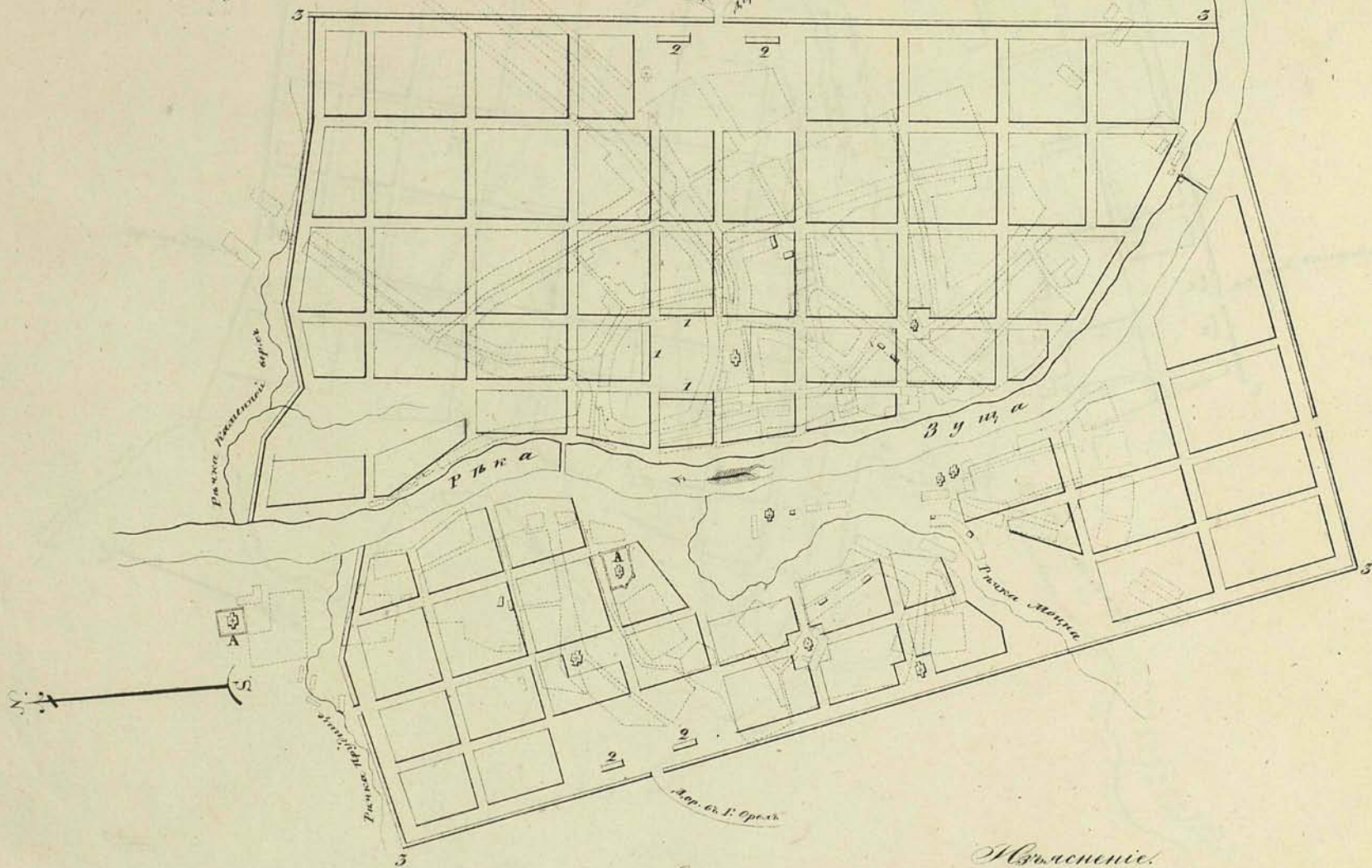
ПЛАНЪ Орловскаго Намѣстническаго

ГОРОДУ МЦЕНСКУ.

0 50 100 150 200
Масштабъ въ Арш. гривахъ. 150 Саис.

На подлинномъ написано собственною
Ея Императорскаго Величества рукою:
Быть по сему
Мерта 14 Септ. 1780 года
Въ С. Петербургѣ.

Дер. изъ С. Мещеряковъ
Дер. изъ С. Мещеряковъ
Дер. въ С. Мещеряковъ



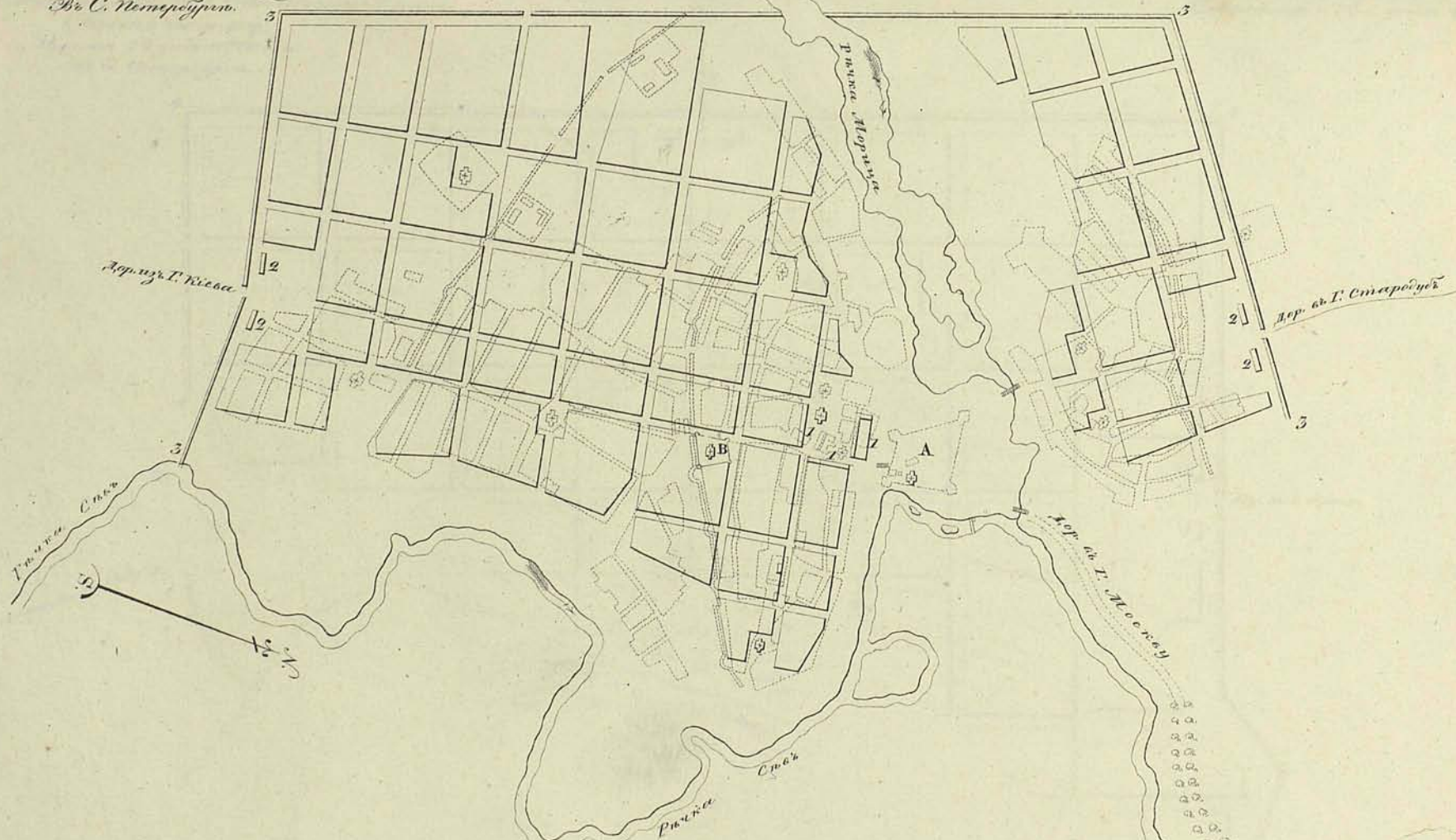
Иъясненіе.

Состоятся лишь строения: каменные покрыты тѣмъ же кирпичомъ, -
деревянное въ пудрированныхъ кирпичахъ, - подъ зинкомъ, - церкви А. Монастыри.
Висовъ прѣдъсѣдѣвано:
Кварталы, покрыты свѣтло кирпичомъ подъ жемчужныя, а желтою
краскою подъ сѣрыми каменныя, публичныя и особаго рода дома, и про-
ція строения. 1 Для присутствіи ея Монастыря и прогана казеннаго стро-
енія, и торговыхъ лавокъ. 2 Для кузницъ. 3 Для ировъ къ сраженію сего

ПЛАНЪ Орловскаго Намѣстничества
Городу СѢВСКУ.

0 50 100 150 200 400
Масштабъ въ Арш. дюйм. 200 Саж.

На подлинномъ написанъ собственною
Св. Императорскаго Величества рукою:
Битъ поселитъ.
Марта 14 дня 1780 года
Въ С. Петербургѣ.



Изъясненіе.

Состоитъ изъ улицъ: каменные покрыты тѣмъ же карминномъ, деревянные въ
пунктирныхъ линіяхъ, подъ знаменъ: А Залокъ, обнесенныя земляными
валомъ. В Инокій Монастырь. С Мужской Спаскій Монастырь.

Вновь проектированы:

Корпусы, покрыты свѣтло карминномъ, подъ каменные, а желто красною
подъ деревянные казенныя, публичныя и собственныя дома, и прогидъ улицъ.
1 Для Присутствіи Мѣстъ и прогидъ казеннаго стрѣниа. 2 Для кузницъ.
3 Для и ровъ къ огражденію города.



ПЛАНЪ Орловскаго Намѣстничества

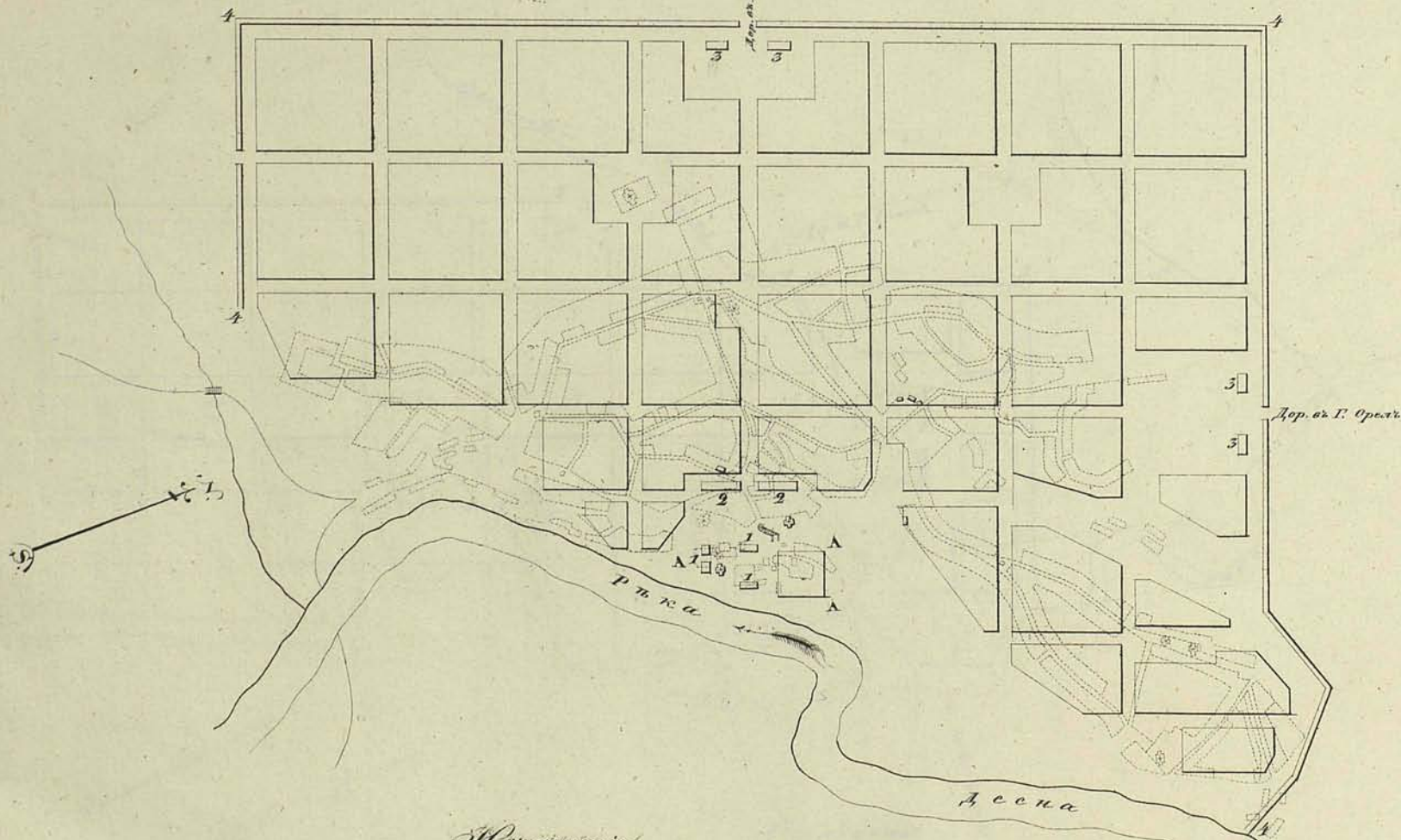
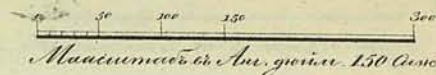
Города ТРУБЧЕВСКУ.

Надобинно въ писаномъ съобщенномъ
Ея Императорскаго Величества рукою.

Быть по сему.

Марта 14 дня 1780 года

Въ С. Петербургѣ.



Изъясненіе.

Состоятъ нынѣ отрошіе: каменные покрыты тѣсно карминномъ, серебряное съ пружтирными
лѣнками, подъ знаменемъ Церковей. А Замокъ, обнесенный земляными валами.

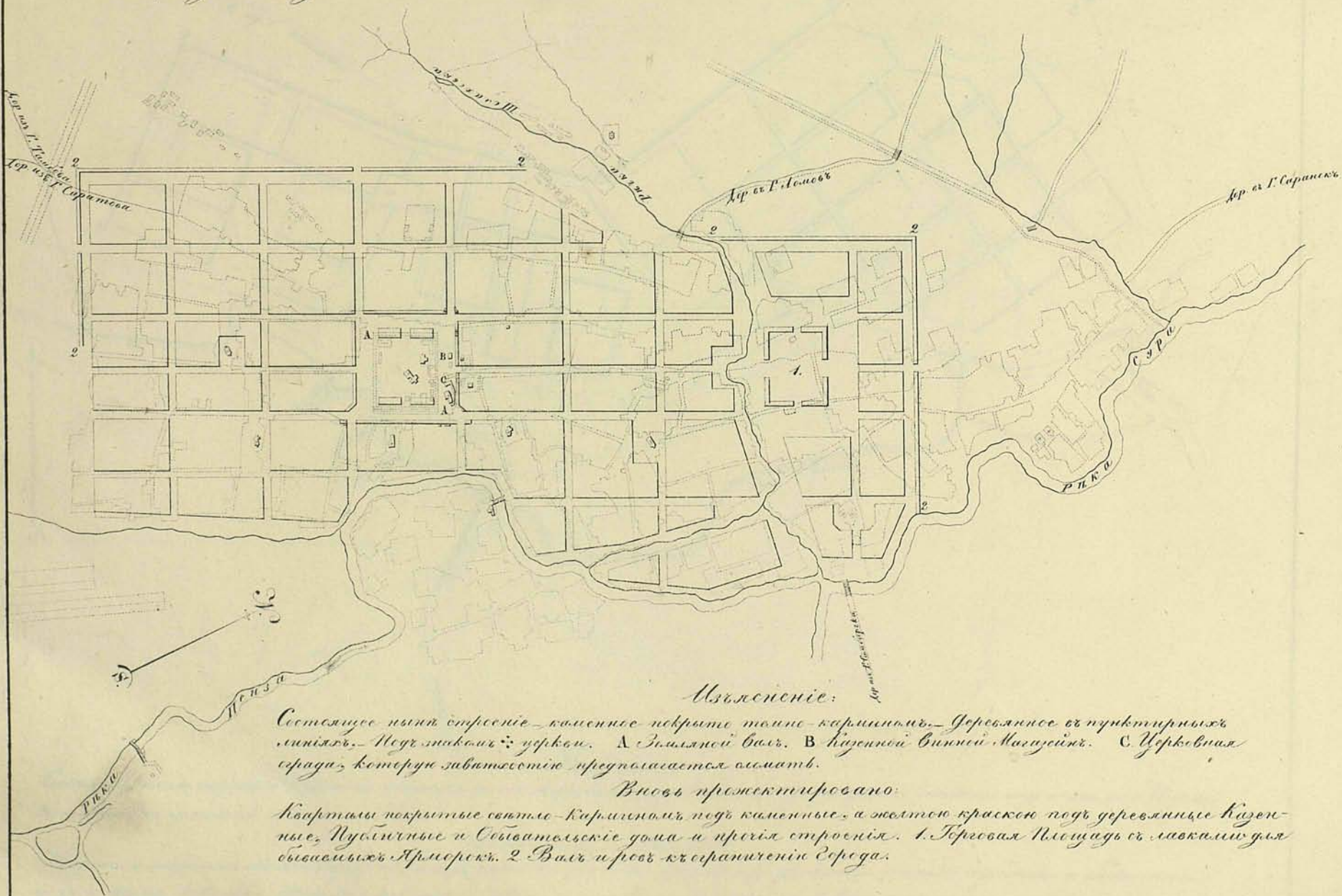
Всѣхъ проектировано.

Кварталы, покрыты свѣтло карминномъ, подъ каменныя, и желтомъ красномъ подбурелы.
ны казенныя, публичныя и обывательскія дома, и прочихъ отрошія. 1 Для присутствіи
Мѣстнаго и прочаго казеннаго отрошія. 2 Для торговльи лавокъ. 3 Для кузницъ. 4 Вала и
рогъ къ ограниченію города.

ПЛАНЪ Туберискому Городу
ПЕНЗЬ.

0 50 100 150 200 250 300 Сажен.
Масштабъ отъ Англичейнъ 250 саженъ.

На карандашъ написана собственная
Ея Императорскаго Величества рукою
Читъ по плану
Октября 6 дня 1785 года



Изыясненіе:

Состоящее нинѣ строеніе каменное покрыто толще карминною. Деревянное съ пунктирныхъ линий. Подъ такою: церковь. А Заманей Валъ. В Казенной Витинѣ Магазейнъ. С Церковная сграда, которую завѣдомо предполагается осмыслить.

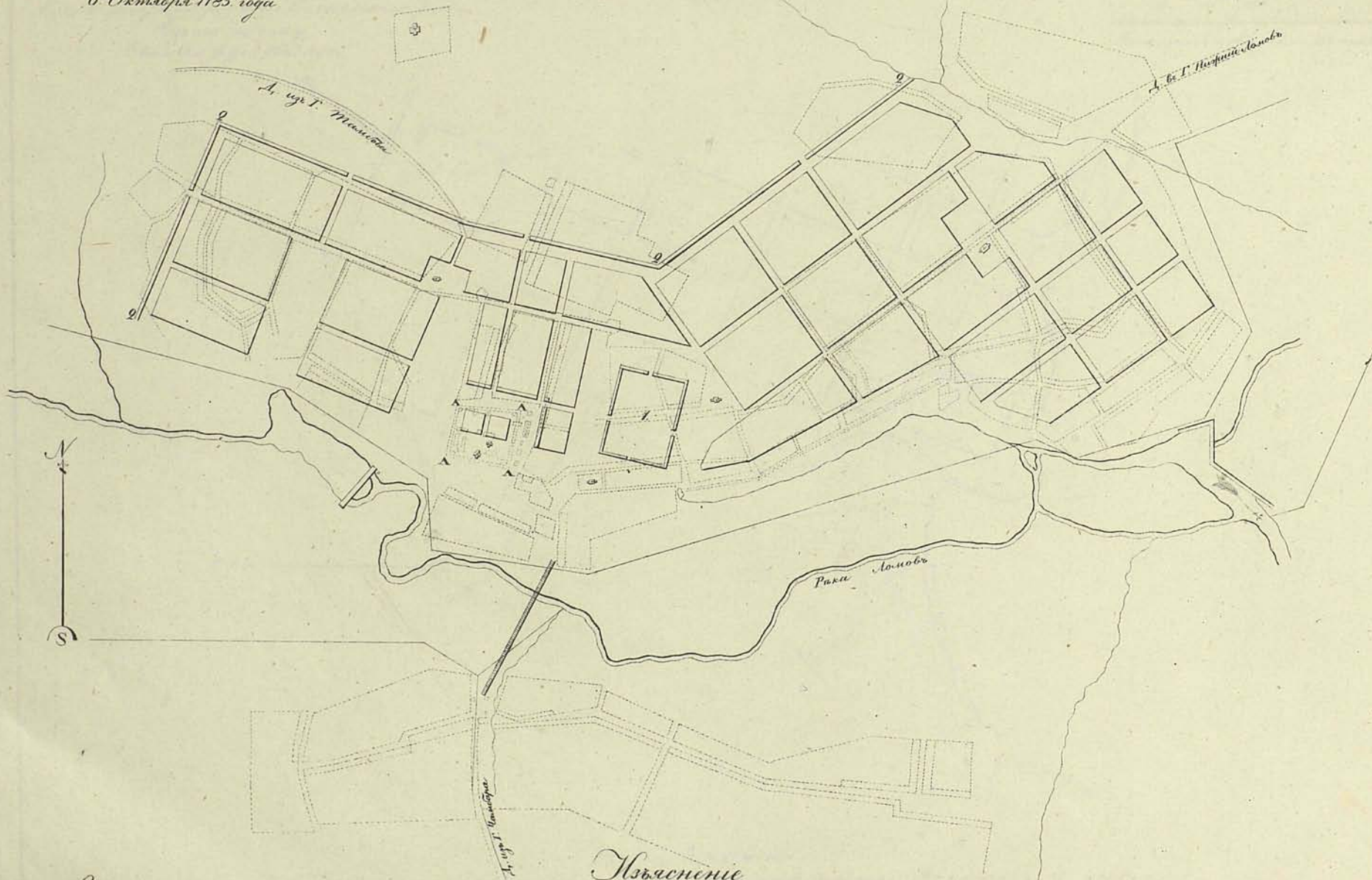
Всѣмъ проектировано:

Квартиры покрыты свѣтло-карминною, подъ каменные, а желтою краскою подъ деревянныя Казенныя, Публичныя и Свѣтальскія дома и прѣсія строенія. 1. Торговая Площадь съ лавками для бытовыхъ Армерскъ. 2. Валъ и ровъ къ огражденію сграда.

Планъ подлинный написанъ собственною
 Ея Императорскаго Величества рукою
 Бывшъ послы
 6 Октября 1783 года

ПЛАНЪ Пензенскаго Намѣстничества
 ГОРОДУ ВЕРХНЕМУ ЛОМОВУ

0 50 100 150 200 400 с.
 Машинная в. Ам. шрифт. 200 л. ф.



Иъясненіе

Составишеся планъ строеніе - каменное покрыто тѣсно-карминномъ, - деревянное въ пунктирныхъ линияхъ, - поуръ знакамъ: * Церкви
 А старинная крепость окруженная Рѣка

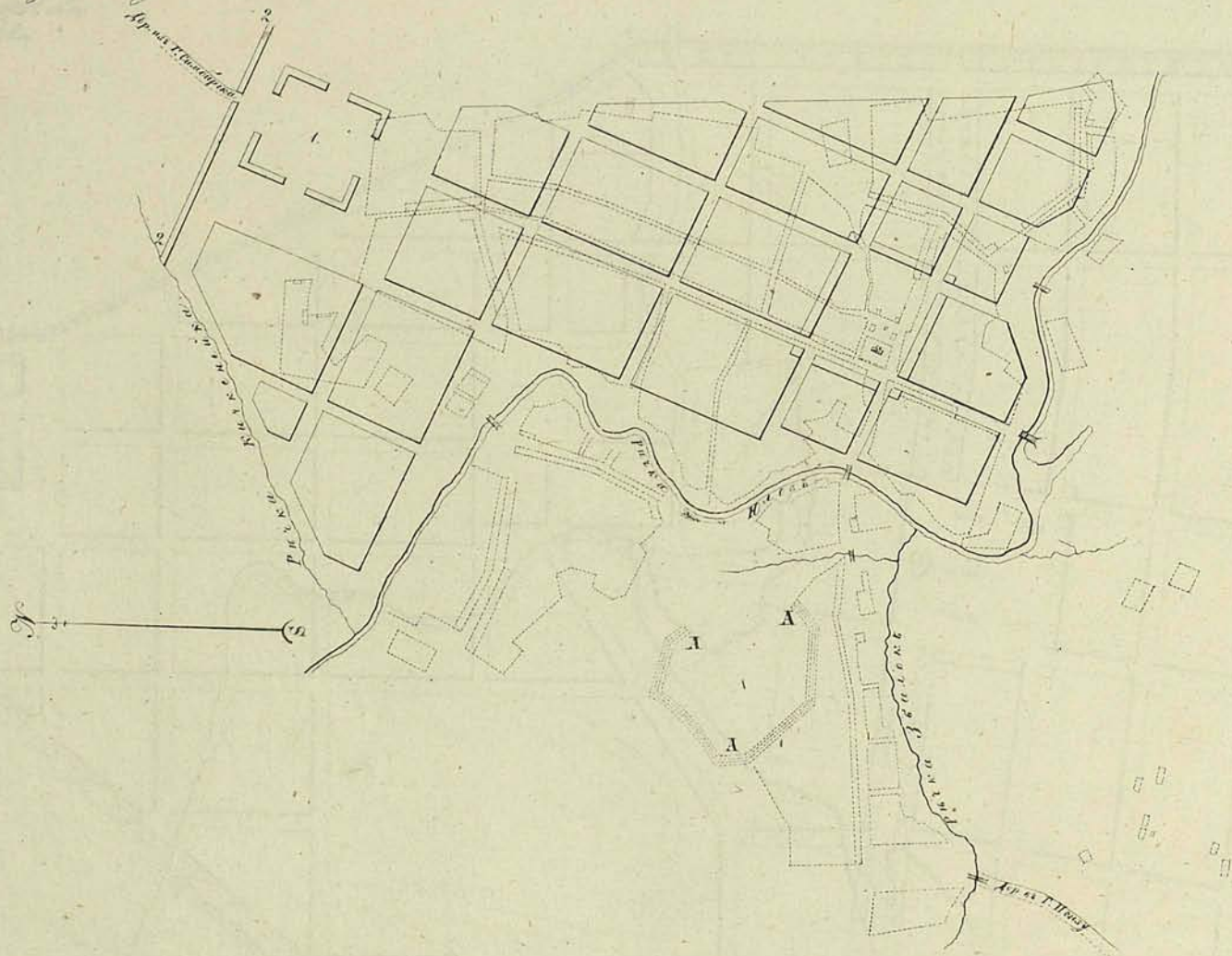
Вновь прозектировано

Кварталы покрыты вѣтло-карминномъ поуръ каменныя, и желтого краскою поуръ деревянныя каменныя публичныя и обывательскія
 дома и прогнъ строенія 1. Торговая площадь съ лавками, для бывающихъ ярмарокъ 2. Валъ и ровъ ко ограниченію города.

ПЛАНЪ Пензенскаго Намѣстничества
Городу ГОРОДИЩУ.

На подлинномъ написанъ собственноручно
Ея Императорскаго Величества Рукѣю:
Быть по сему.
Октября 6 дня 1755 года.

0 50 100 150 200 Саж.
Масштабъ съ Арш. дюймъ 150 оценокъ.



Изыященіе

Состоящие пять стрѣны — Деревяныя съ кирпичными сеницами, Подъ знакомъ ✕ церковь.
Δ Старей земляной синагогическ. воль.

Вновь проектированыя

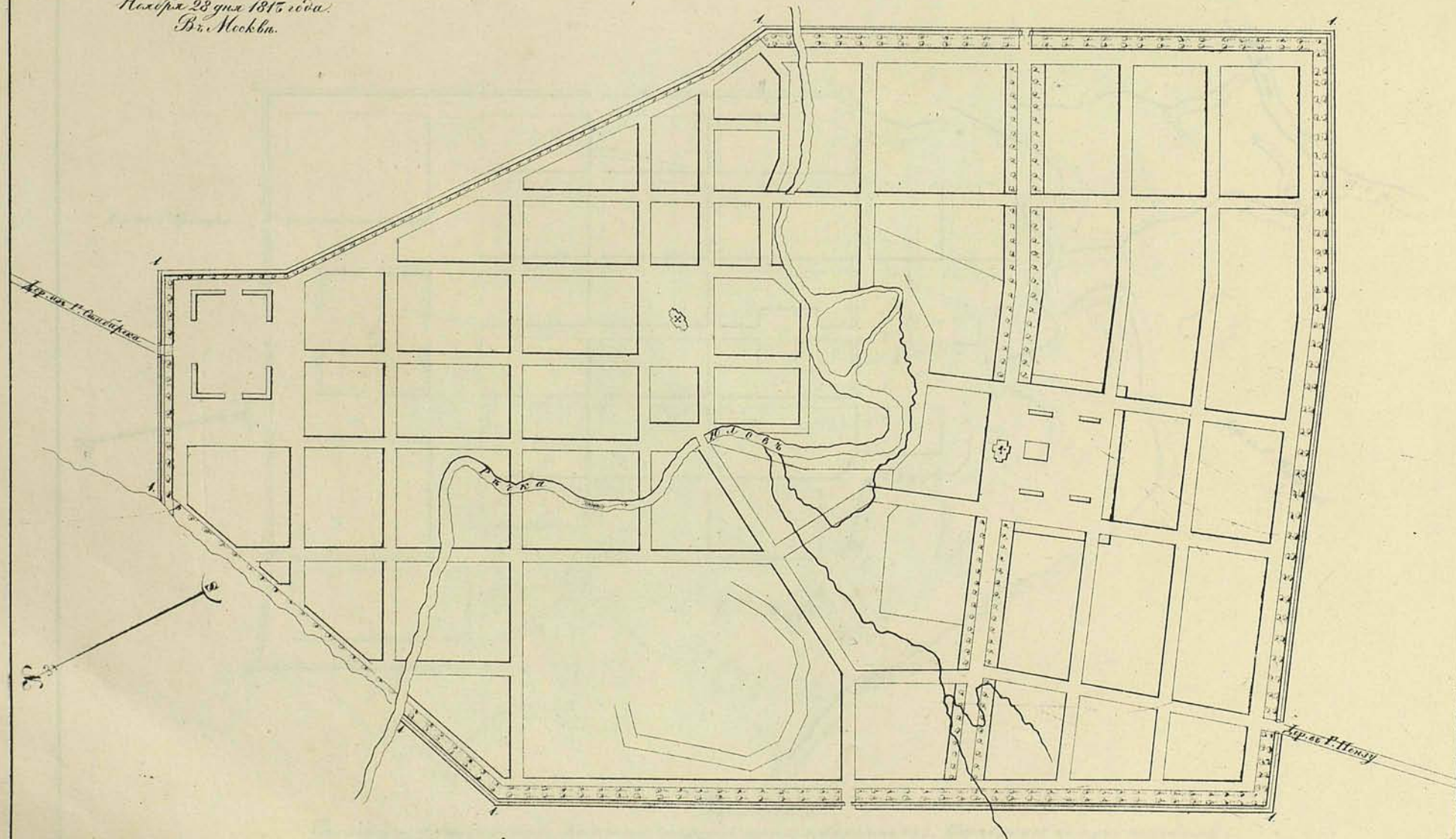
Кварталы открытыя сѣткою кирпичными подъ каменными, а жилища красныя подъ деревянными насти-
лами, Пурничныя и Общественныя дома и пріеми стрѣныя. 1. Крестовая Плотина съ лавками для
вывазанныхъ Чумаковъ. 2. Воль и рѣва къ синагогическ. Сероде.

ПЛАНЪ Пензенскаго Намѣстничества

Городу ГОРОДИЩУ.

Масштабъ вѣд. дюйма 150 сажень.

На подлинномъ написанъ собственною
Его Императорскаго Величества рукою.
Вытъ по плану
Александръ.
Ноября 28 дня 1815 года.
Въ Москвѣ.

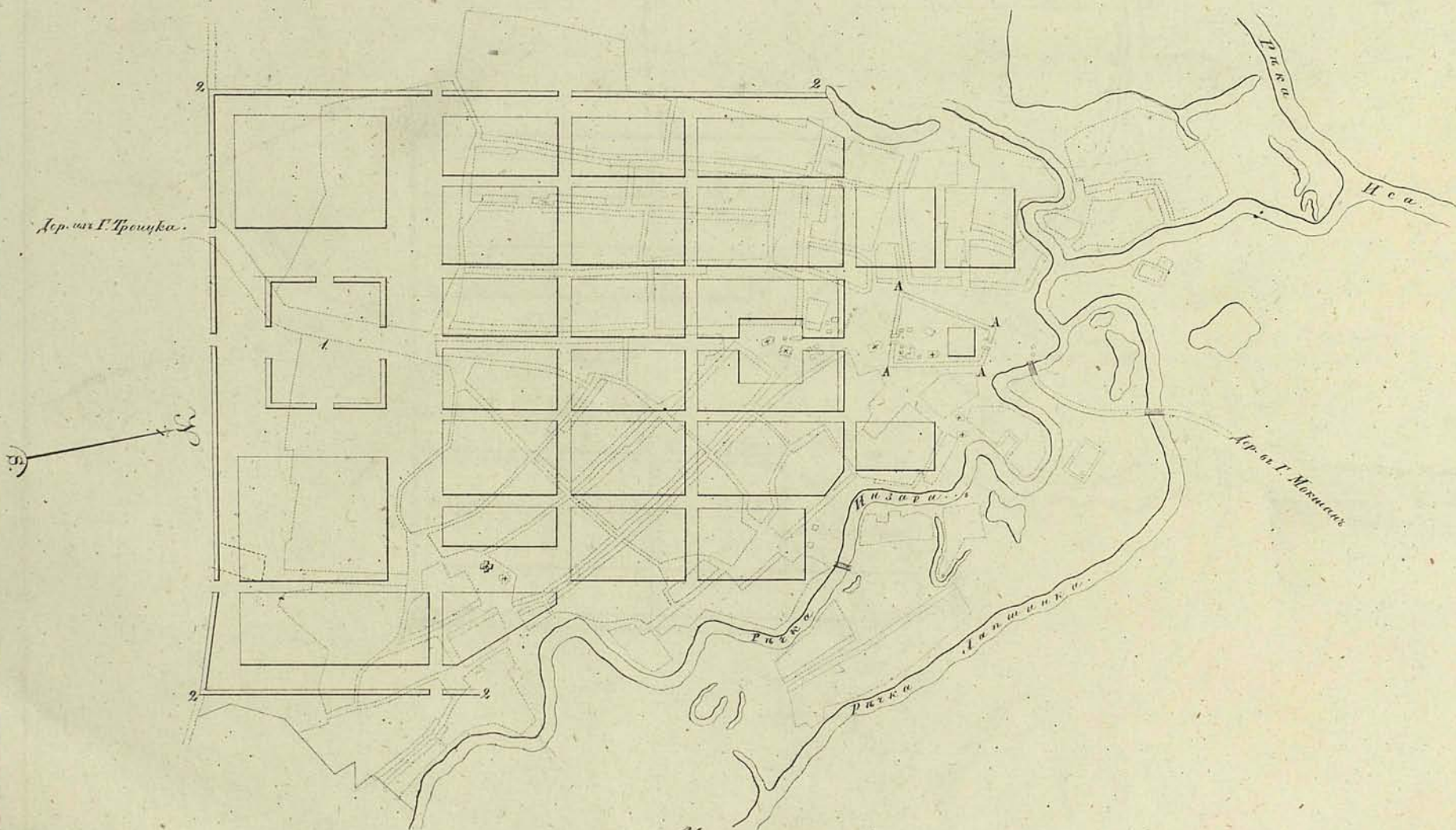


Изъясненіе:
Кварталы покрыты карнизомъ подъ каменные, а желѣзкомъ краскою подъ деревянные каменные.
Публичныя и Семейныя дома и прегія строения. Подъ жаконъ * церкви. 1. Валъ и ровъ къ
окраинѣмъ города. — Всего двѣрехъ по плану 56.

ПЛАНЪ Пеленскаго Наместничества
Городу ПЕНСАРЬ.

На подлинномъ написано собственною
Ея Императорскаго Величества рукою.
Быть по сему.
Октября 6 дня 1785 года.

Масштабъ отъ Ам. до м. в. 150 саженъ.



Изъясненіе.

Составище пять стросеніе — Каменное покрыто талис — Каршиномъ, — Угравлиное въ пунктирныхъ
линіяхъ. — Подъ знакомъ ✠ церкви. А Оптическое строеніе.

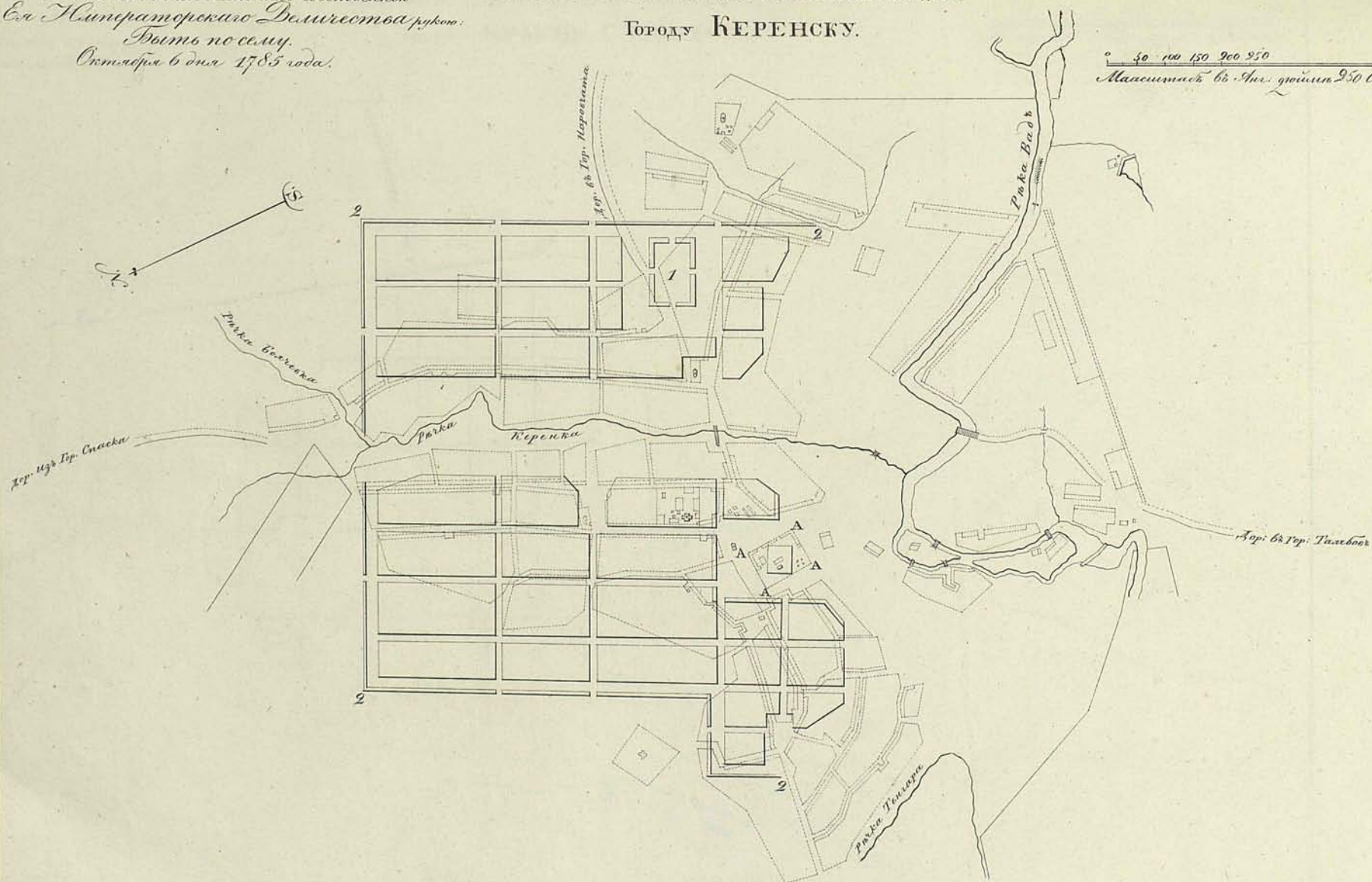
Вновь прожектировано:

Квартиры покрыты свѣтло-каршиномъ подъ каменныя, и желтой краскою подъ деревянныя казен-
ныя, Мухоморныя и Обывательскіе дома и прочія стросенія. 1 Террасная площадь съ лавками
для обывательской Аршерки. 2 Волгъ и ровъ къ ограниченію города.

На подлинномъ написано собственною
Ея Императорскаго Величества рукою:
Вытъ по плану.
Октября 6 дня 1785 года.

ПЛАНЪ Пензенскаго Намѣстничества
ГОРОДУ КЕРЕНСКУ.

0 50 100 150 200 250 200 Саженъ
Маасштабъ въ Арш. дюймъ 250 Саженъ



Изъясненіе

Столпцы иныя строенія: Каменное покрыто тѣмъ карминномъ, деревянное въ пунктирномъ линіяхъ
подъ знаками + Церкви: А Земляной ровъ и вѣтвеса деревянная стѣна съ тремя башнями.

Дворъ проэктивировано?

Курталы прикрыты свѣтло карминномъ подъ каменнымъ, а желтою краскою подъ деревяннымъ казенны,
публичныя и бѣловательскіе дома и прогя строенія: 1 Площадь торговая съ лавками для бѣловательскаго
Армяноффъ. - 2 - Дамъ и ровъ къ Ограниченію города

На подлинномъ написано собственною
Ея Императорскаго Величества рукою:
Быть по сему
6 Октября 1785 года.

ПЛАНЪ Пензенскаго Намѣстничества
ГОРОДУ КРАСНО-СЛОБОДСКУ.

0 50 100 150 200 400 с.
Масштабъ въ Ам. дюймѣхъ 200 саж.



Изъясненіе

Восточныи и вѣсныи стрѣсныи-каменныи покрывто тѣм-
но-красныи, -деревянное въ перспективѣхъ зи-
нцахъ покръ знакомъ * Церкви Δ Ровъ во кругѣ
казенныи стрѣсныи.

Вновь прозектировано

Киртцыи покрывто свѣтло-красныи покръ каменныи, а фойто
краскою покръ деревянныи казенныи, публичныи и обшательскіи дома и
проця стрѣсныи. 1. Шерговыи площади съ лавками; для бѣваильнѣхъ. Ур-
мирохъ 2 Валъ и ровъ къ ограниченію города.

6116

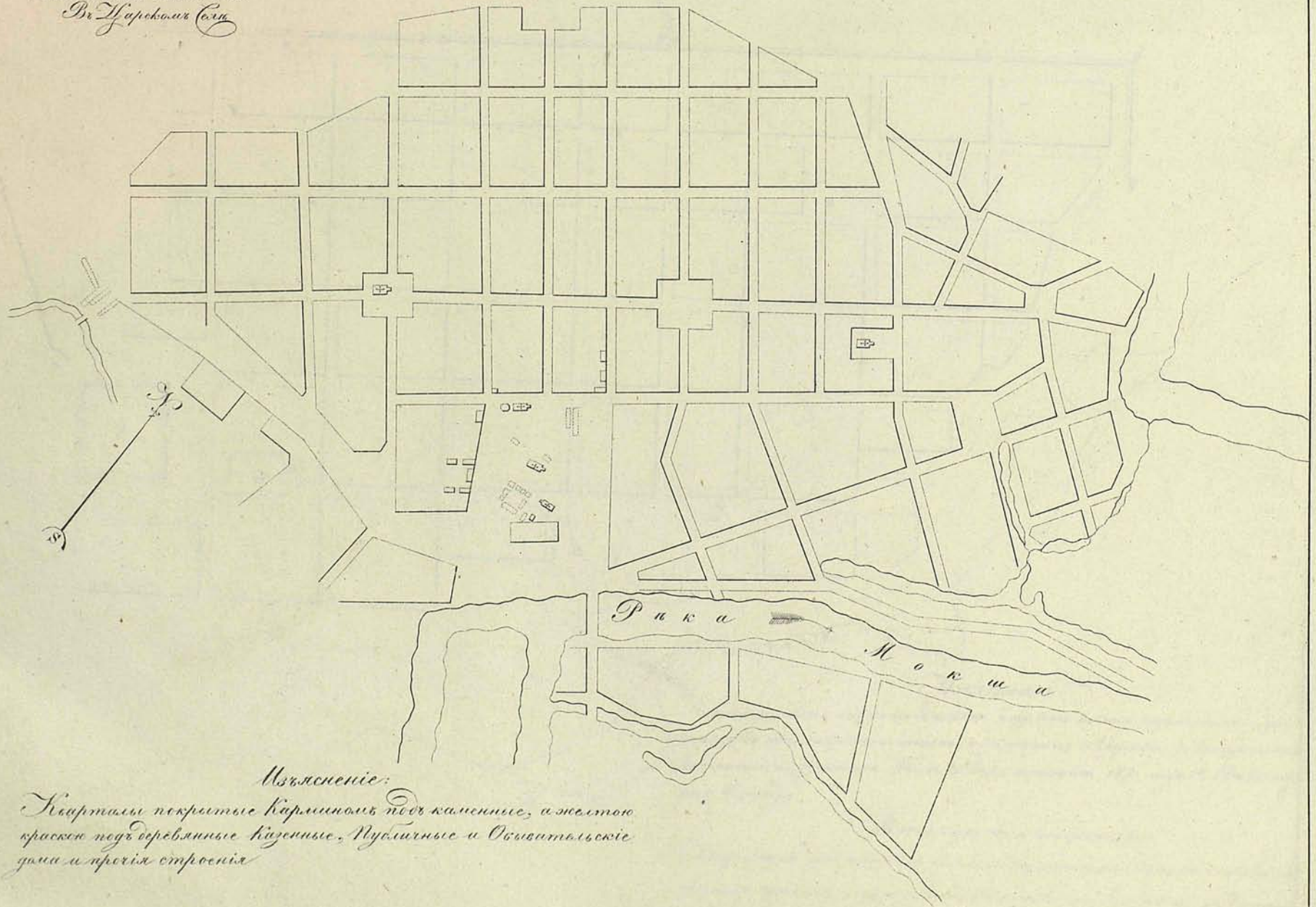
ПЛАНЪ Пензенскаго Наместничества

Городу БРАСНО - СЛОВОДСКУ.

На подлинномъ писани собственнаго
Его Императорскаго Величества Рукою
Битъ по сану
Александръ
Мая 24 дня 1820 года
Въ Царскомъ Селѣ

0 50 100 150 200

Масштабъ въ Арш. дюймъ 150 сажень



Изъясненіе:

Кварталы покрыты Карминною пѣсью каменныя, а желтою краскою подбѣревянныя Кирпичныя, Публичныя и Общественныя дома и протія строения

211

На подлинномъ на писано собственнаго
Ея Императорскаго Величества рукою
Бытъ послану
6 Октября 1785 года.

ПЛАНЪ Пензенскаго Наместничества

Городу НИЖНЕМУ ДОМОВУ

0 50 100 150 200
Масштабъ въ Арш. двойномъ 150 саже



Изъяснение

Состоящие иль въ строеніи-каменные покрывто тѣсно-карминномъ-дре-
вянное въ пунктирныхъ линияхъ-покрымаканъ: Мѣркви & Старинная
крѣпость окруженная Ровемъ В Валъ копаный 1775 года С Мѣстныя
ная Слобода

Вносъ проектированна

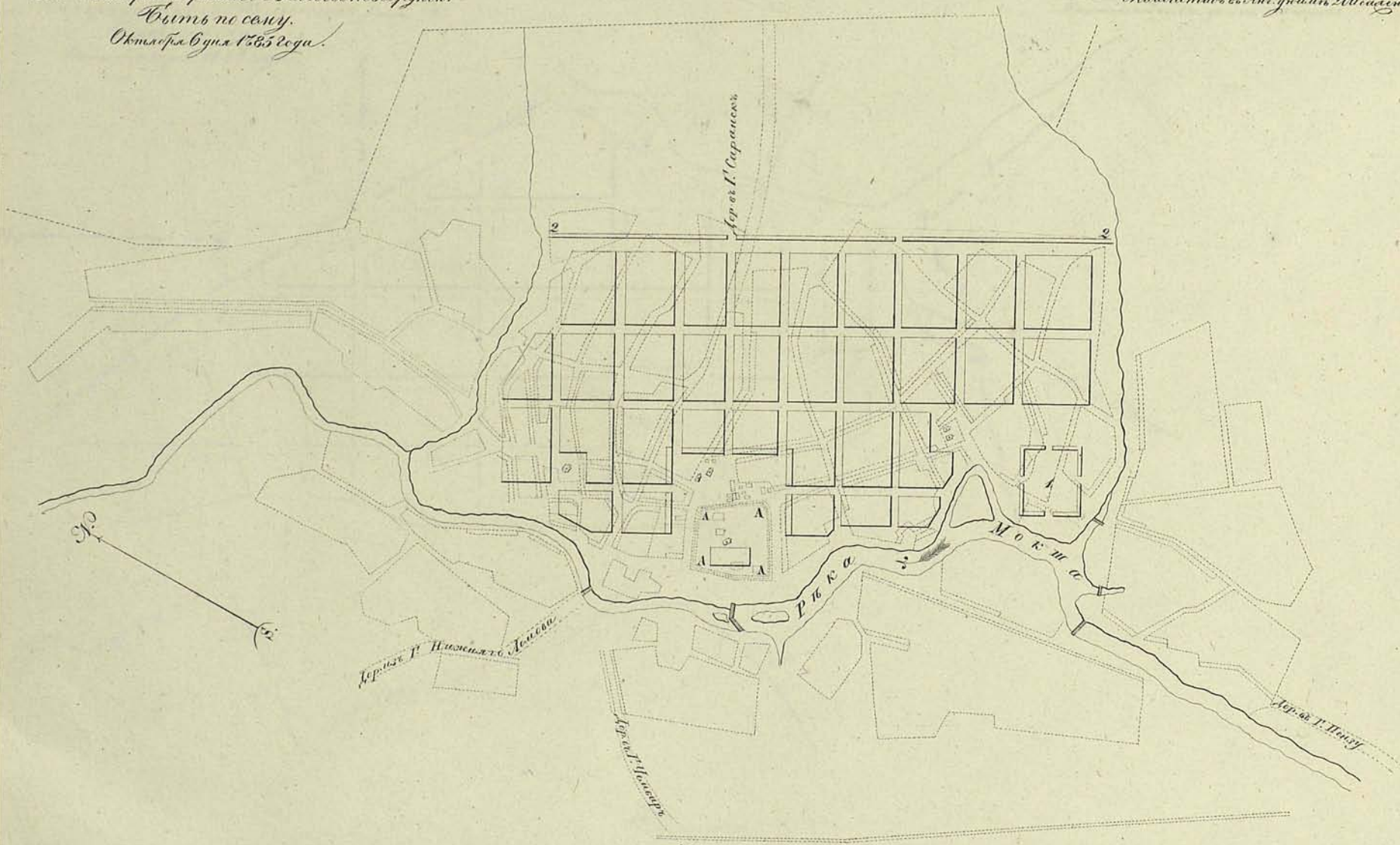
Кварталы покрывтисъ свѣтло-карминномъ покръ каменные, а
желтого краснаго покръ деревянные каменные пуд. иль иль и обыватель-
ские дома и прогнѣя строенія 1 Мѣрговяя площадь съ лавками
для събаваныхъ арлюрокъ 2 Валъ и ровъ къ ограниченію города

ПЛАНЪ Пензенскаго Намѣстничества

ГОРОДУ МОКШАНУ.

На основании и по плану собственном
Ея Императорскаго Величества рубен.
Быть по сему.
Октября 6 дня 1865 года.

0 50 100 150 200 400 Сажен.
Масштабъ въ Англическихъ 200 саженъ.



Иъясненіе:

Состоящее нынѣ строеніе - Деревянное въ пунктирныхъ линияхъ - Подъ знакомъ ∇ урван.
А. Земляныя Крѣпости.

Снова прожектировано:

Кварталы покрытые свѣтло-красною краскою, а желтою краскою подъ деревянные
зданія, Публичныя и Свѣдѣтельскіе дома и прогія строения. 1. Торговая площадь съ лав-
ками для бывающихъ Армяковъ. 2. Ограда и ровъ къ огражденію Города.

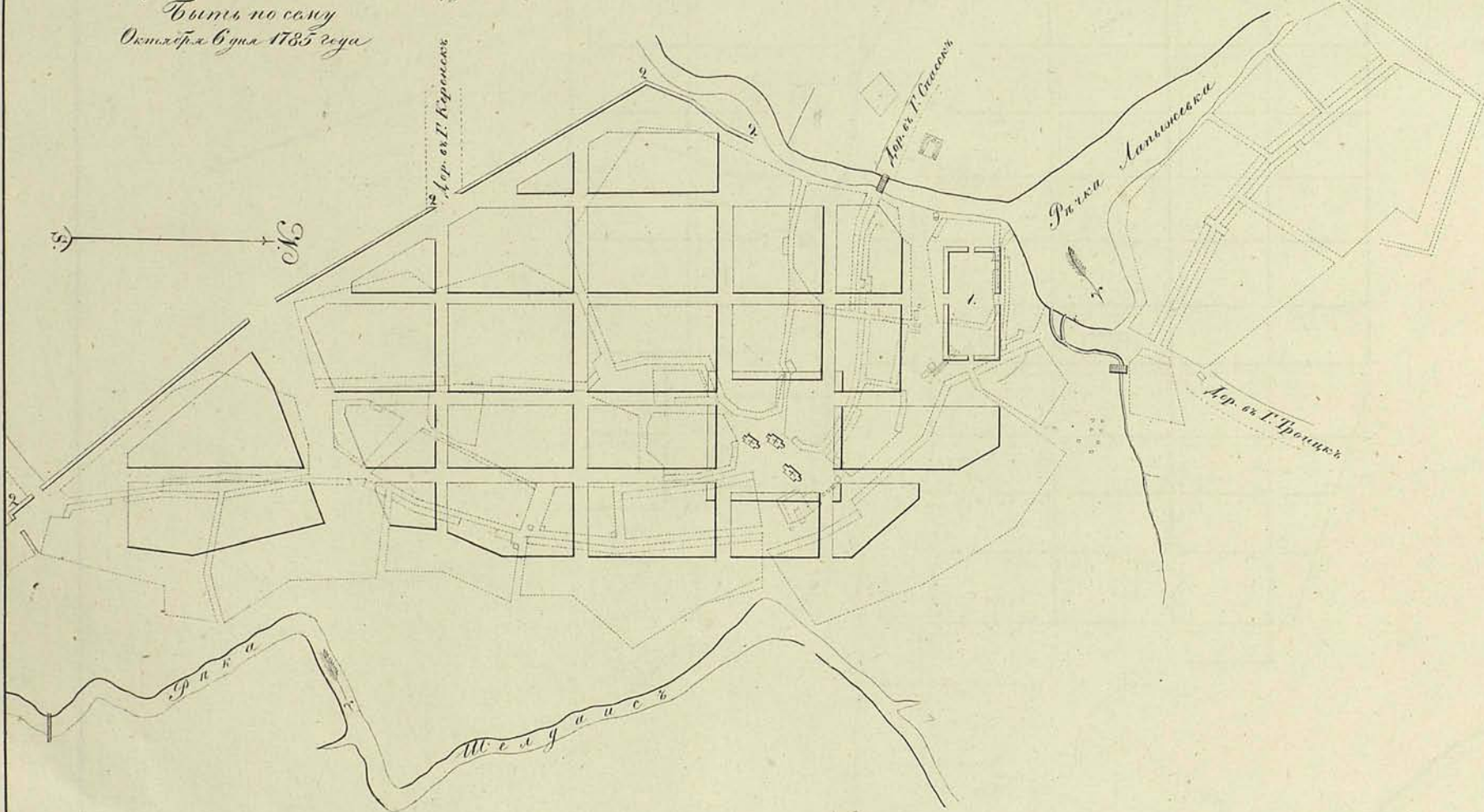
ПЛАНЪ Пензенскаго Намѣстничества

ГОРОДА НАРОВЧАТУ.

На основании, иъ написаннаго собственноручно
Ея Императорскаго Величества фрукомъ:

Быть по сему
Октября Вѣдъ 1785 года

0 50 100 150 200 Сажъ
Масштабъ въ 1 дюймъ 150 сажень



Изъясненіе:

Состоитъ изъ стрессіе - Каменное покрыто толно - карниномъ, - Деревянное въ пунктирныхъ линияхъ, -
Подъ знакомъ † церкви

Вновь проектировано:

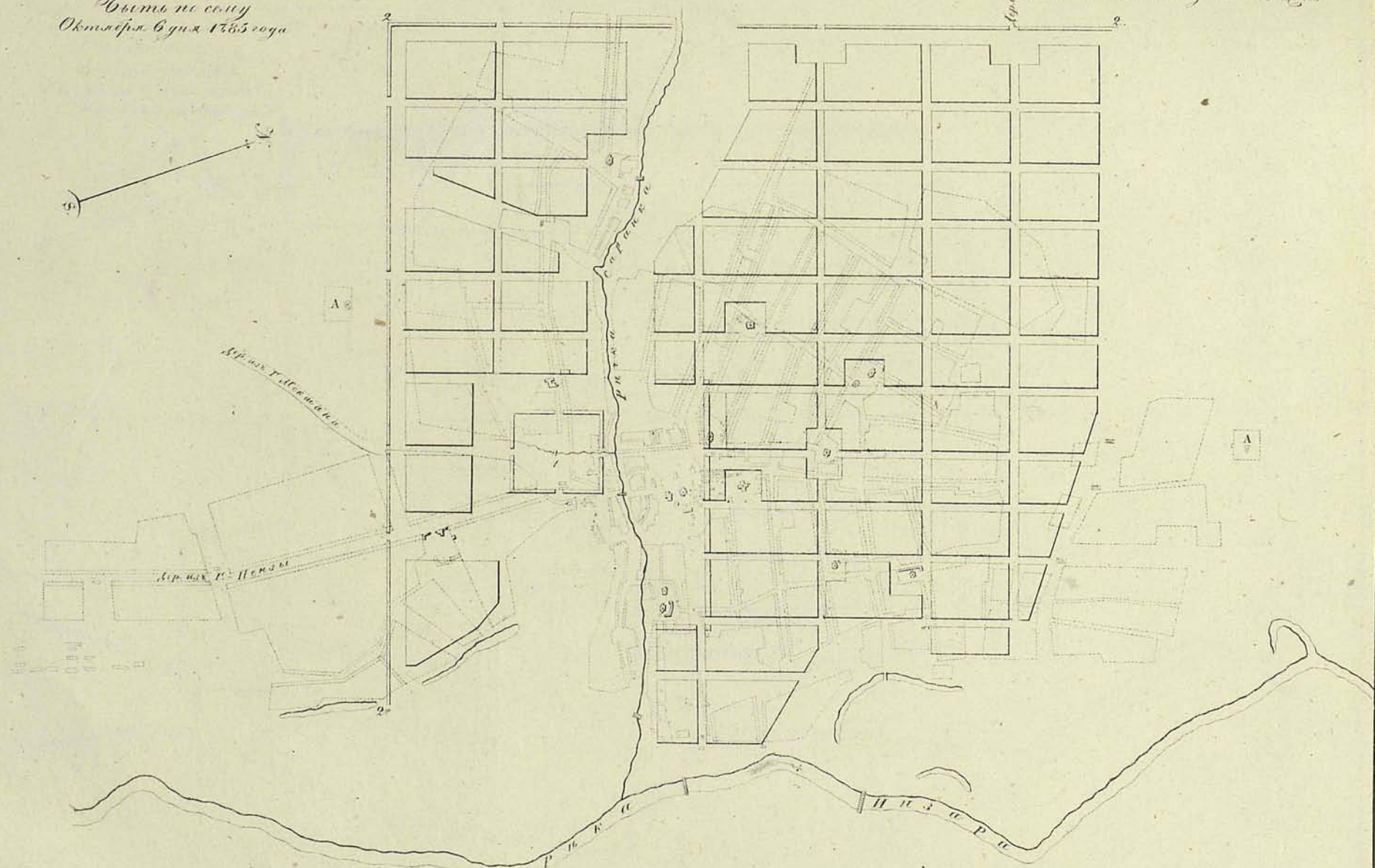
Кварталы, покрытые сѣтло - карниномъ, подъ каменныя, и желтой краской подъ деревянныя
Каменныя, Публичныя и Освѣтительскія дома и прочія стрессія. 1. Первая площадь въ
Аскании, для бывающихъ Артилеріи 2. Волъ и ровъ къ сѣверной части города.

ПЛАНЪ Императорскаго Намѣстническаго
Города САРАНСКУ.

На планѣ оный написанъ собственнѣн
Ся Императорскаго Величества рукою
Быть по сему
Октября 6 дня 1785 году

Архит. Г. Монаховъ

50 100 150 200 250 Саженъ
Масштабъ въ 1/200000



Иъясненіе.

Состоитъ планъ саранскіе Киринскіе покрыты талии-Киринскіе, Деревянные съ пунктирныхъ линияхъ,
Подъ разною : церкви. А Кладбищу.

Всѣхъ проектировано:

Кварталы покрыты саитом-Киринскіе подъ Кайменныи, а желтой краской подъ деревянныи Киринскіе,
Публичныи и священническіи дома и прочія строения. 1-Торговая Площадь съ лавками для сивальницъ,
Архископъ 2-Валъ и ровъ къ ограниченію Города.

ПЛАНЪ Пензенскаго Наместничества

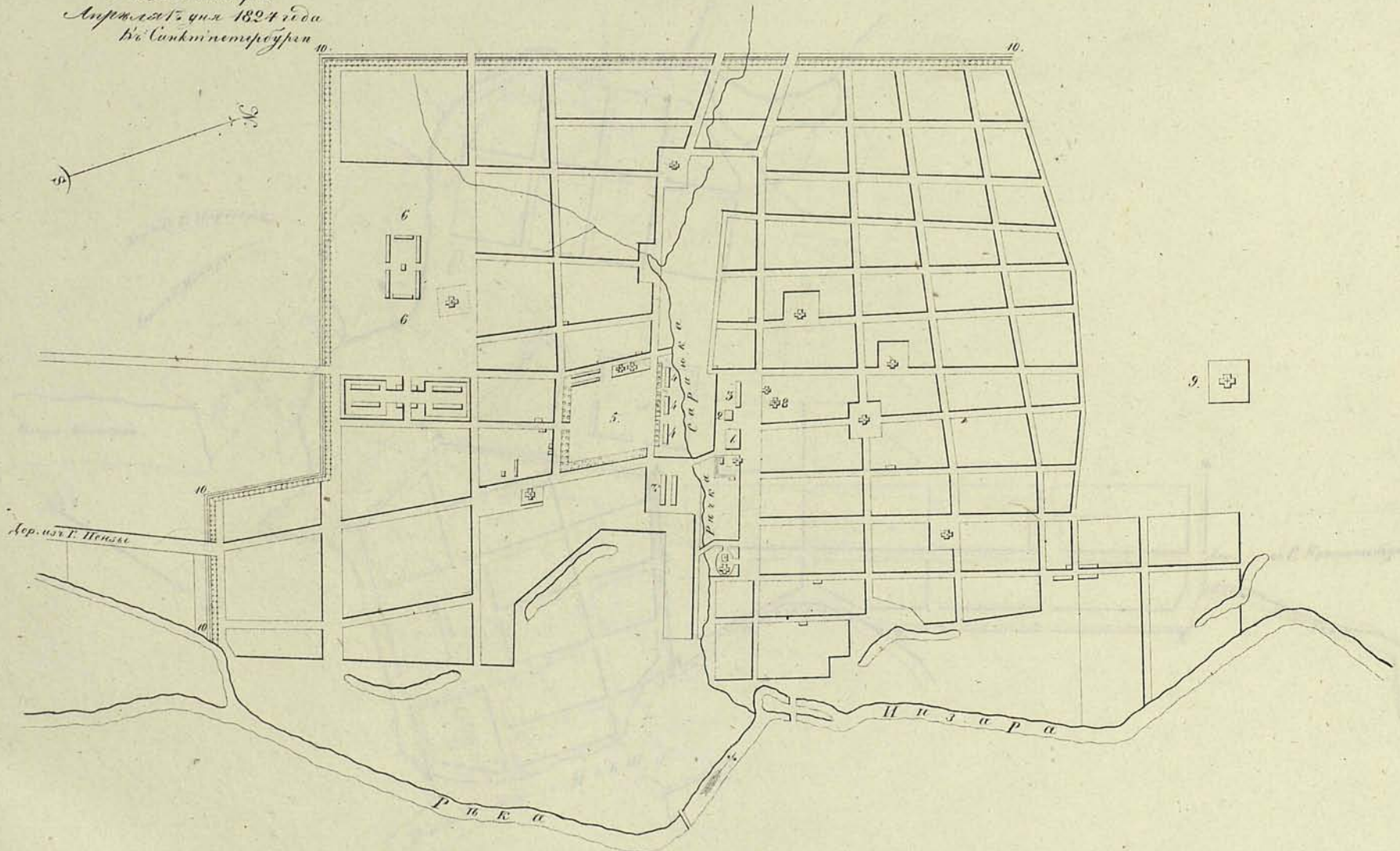
ГОРОДУ САРАНСКУ.

На повеленіи Императорскаго Величества
Его Императорскаго Величества Рукля:

Генералъ по войску
Александръ

Апрѣля 17 числа 1824 года
въ Санктпетербургѣ

0 20 40 60 80 100 120 140 160 180 200 220 240 260 280 300
Миллиметровъ отъ Анг. дюйма 250 частей.



Иъясненіе.

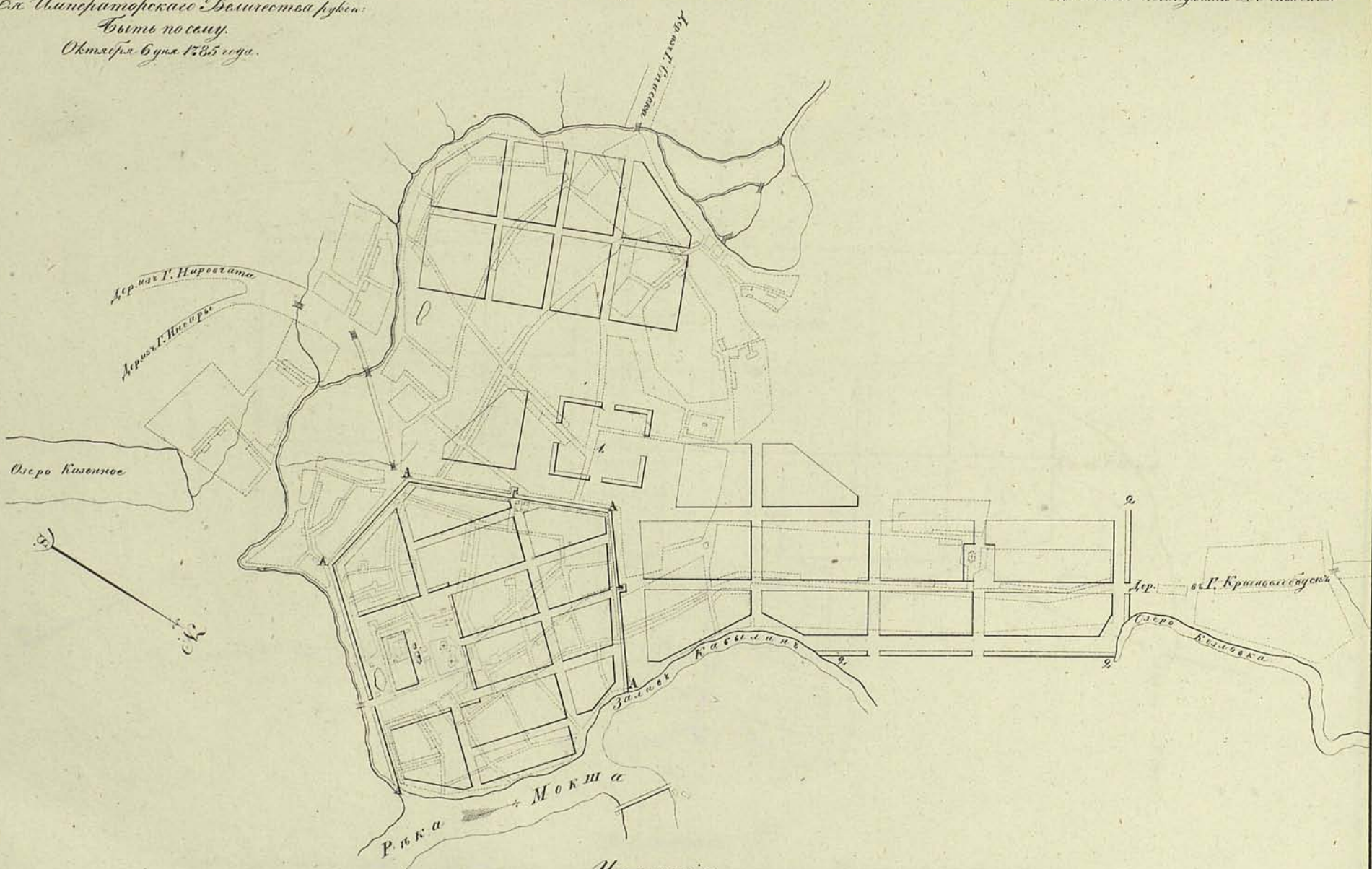
Кварталы покрыты каменными, подкаменными, и жакетом кирпичом под деревянными каменными, Публичныя и Святительскіе дома и протія ступенія. 1 Для Присудственныхъ мѣстъ. 2 Для Серодержей тѣрѣмъ. 3 Для лавокъ. 4 Для мясныхъ и рыбныхъ рядовъ. 5 Мерксовъ мѣщанъ. 6 Мѣщанъ для смирнѣ. 7 Кузницы. 8 Монастырь. 9 Колодезь. 10 Валъ и ровъ къ охраненію берега.

ПЛАНЪ Непзенскаго Намѣстничества

Городу Троицку.

0 50 100 150 200 400 Саженъ
Масштабъ в Английск 200 саженихъ

На подлинномъ написано собственномъ
Ея Императорскаго Величества рубри
Вытъ по плану
Октября 6 дня 1785 года.



Иъясненіе:

Состоящее нынѣ строеніе - Каменное покрытѣ тѣмъ Карнишемъ, - Деревяное въ пунктирныхъ
линіяхъ, - Подъ знаками * урочища. А Земляной Валъ.

Вновь прожектировано:

Кварталы покрытѣ солнцемъ - Карнишемъ подѣ каменное, и жѣлтымъ краскомъ подѣ деревянныя
Казенныя, Пудовыя и Общественныя дома и протія строенія. 1. Торговая площадь съ савками
для обывательскихъ Аристокъ. 2. Валъ и ровъ къ огражденію Города.

ПЛАНЪ Понзенскаго Намѣстничества

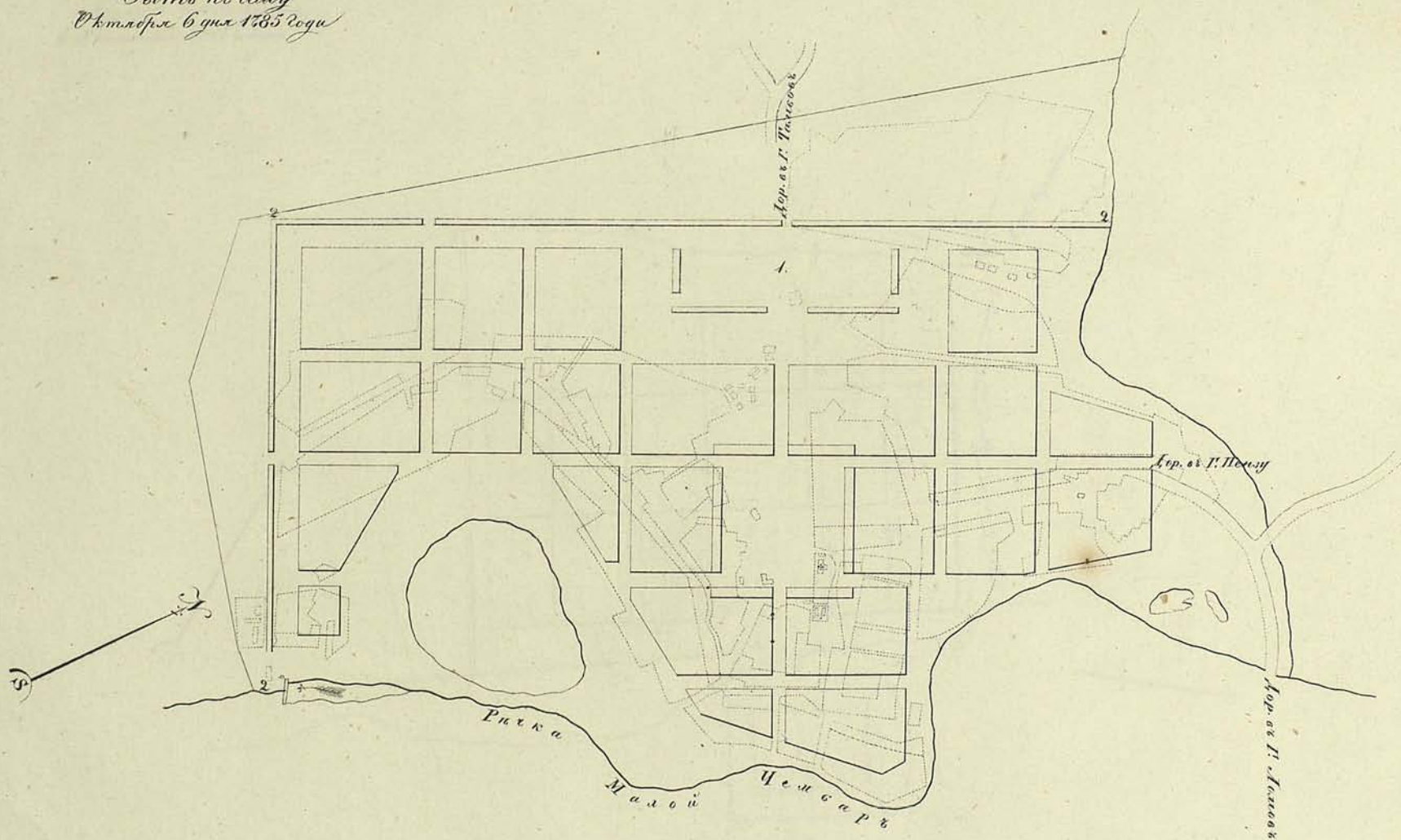
ГОРОДУ ЧЕМБАРУ.

На подлинномъ написано собственною
Ея Императорскаго Величества рукою.

Быть по сему
Октября 6 дня 1785 году

0 50 100 150 200

Масштабъ въ Арш. дѣлѣхъ 150 саженъ.



Иъясненіе:

Состоитъ нынѣ строгіе — Деревянное въ пунктирныхъ линияхъ — Подъ знакомъ ✕ церкви.

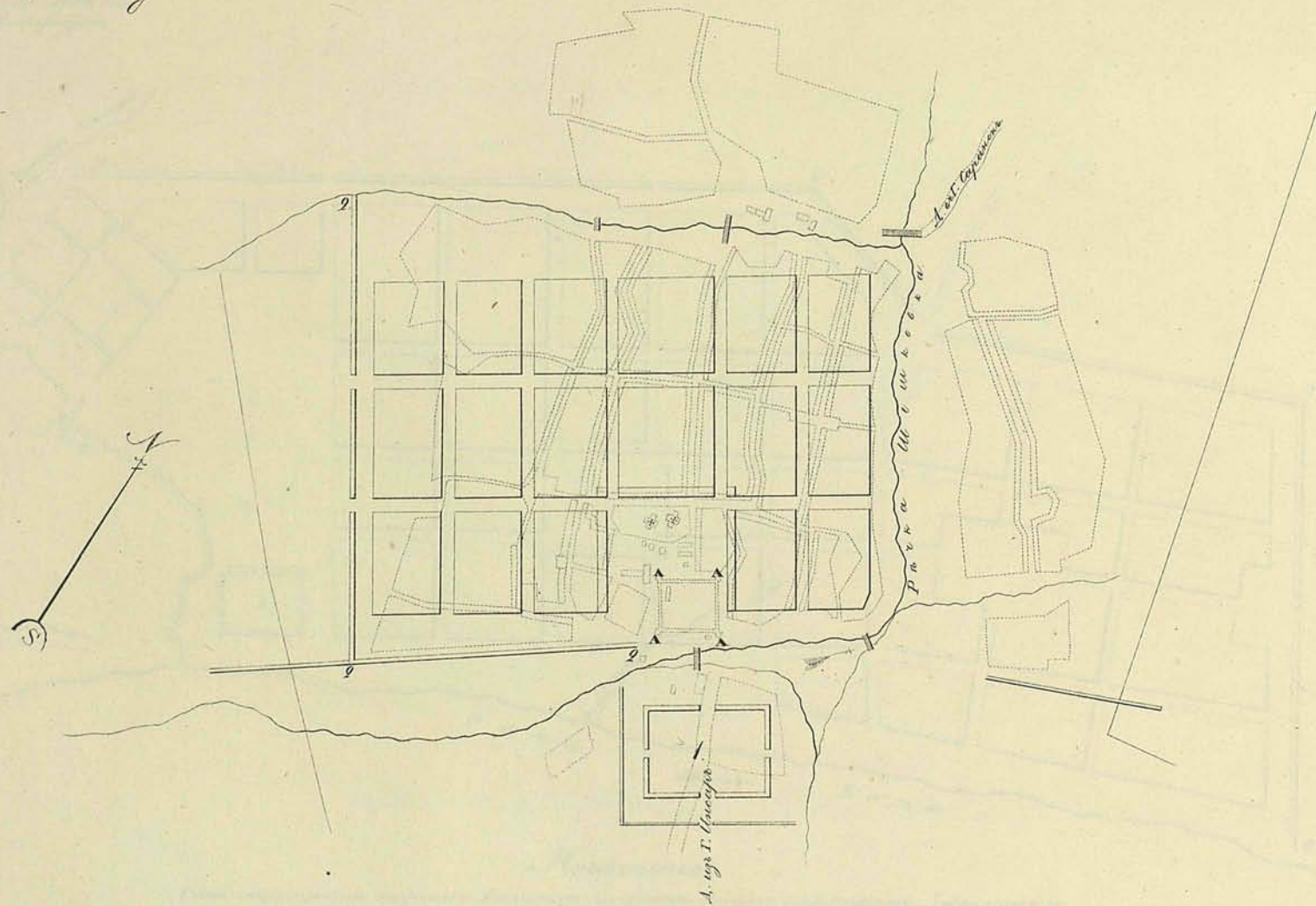
Вновь проектировано.

Кварталы покрытые солнцемъ — Карминыхъ подъ Каменнымъ, и желтою краскою подъ Деревянные
Каменные, Публичныя и Общественныя дома и прочія строгія. 1. Торговая Площадь съ Лавками
для бѣгальскихъ Артистовъ 2. Валъ и ровъ къ ограниченію Города.

На подлинномъ написано собственною
Ея Императорскаго Величества рукою:
Быть по сему
6 Октября 1785 года.

ПЛАНЪ Пеленскаго Намѣстничества
Городу ШЕШКѢВУ

0 50 100 150 300 С.
Масштабъ въ Анг. дюймовъ 150 Саф.



Изъясненіе

Состоящие нынѣ строеніе деревянное въ пунктирныхъ линияхъ подъ змѣкою & Черкви
▲ старинная Земляная крѣпость.

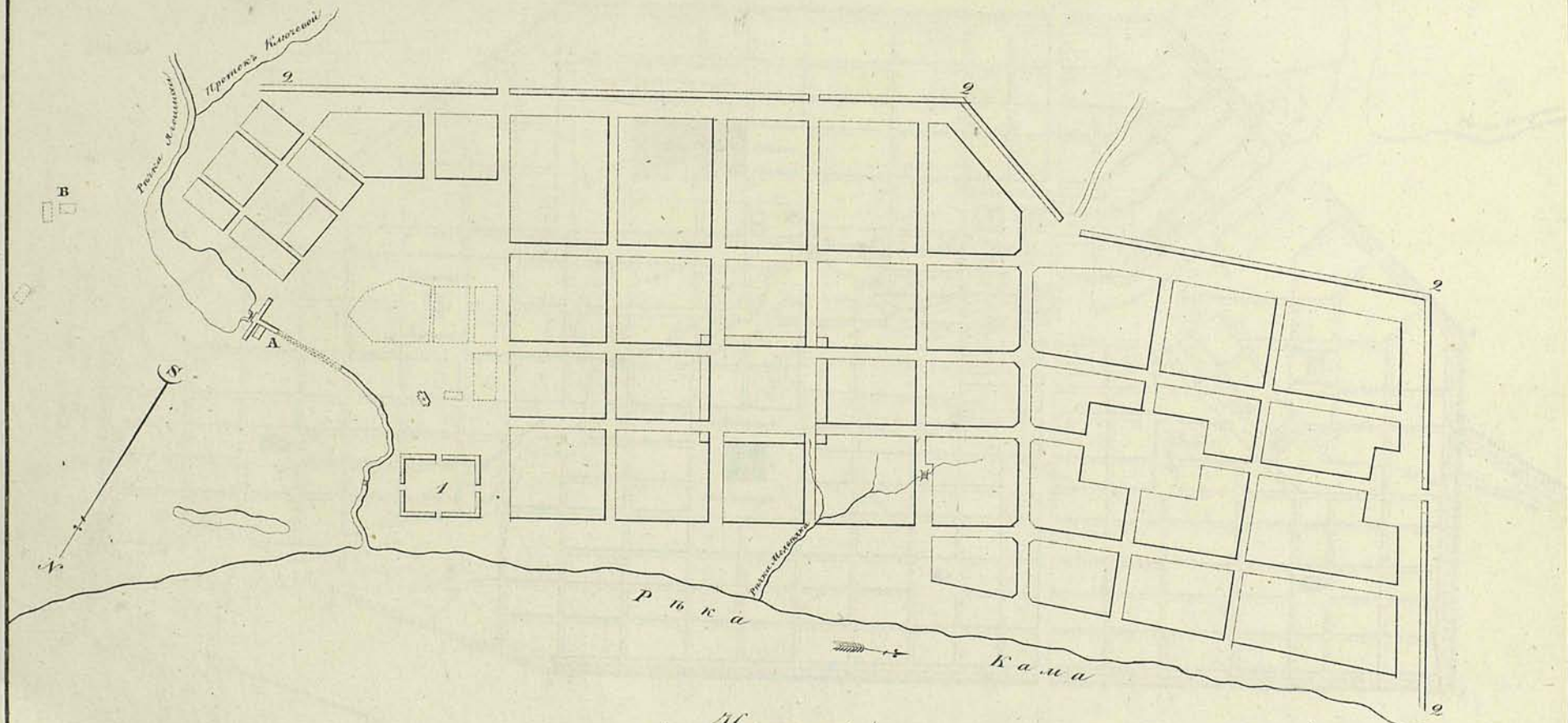
Вновь проектировано

Кварталы покрытые сѣтло-карминнаго подѣ каменныя, а желтою краскою подѣ деревянныя казенныя, публичныя и обывательскія дома и прогоя строенія 1. Торговая площадь съ лавками для обывателей 2. Валъ и ровъ къ ограниченію города.

ПЛАНЪ Губернскаму Городу
ПЕРМИ.

На подлинномъ написано собственноручно
Ея Императорскаго Величества рукою:
Быть по сему
Февраля 16 дня 1784 года
въ С. Петербургѣ.

0 50 100 150 200
Масштабъ въ двѣ версты 150 Саженъ.



Изъясненіе

Состоящее нынѣ строеніе: каменное покрыто тесно жаршиномъ, деревянное въ пунктирныхъ линияхъ, - подѣ знакомъ + Церковъ. - А Кошениской заводъ. - В Деревня Серы.

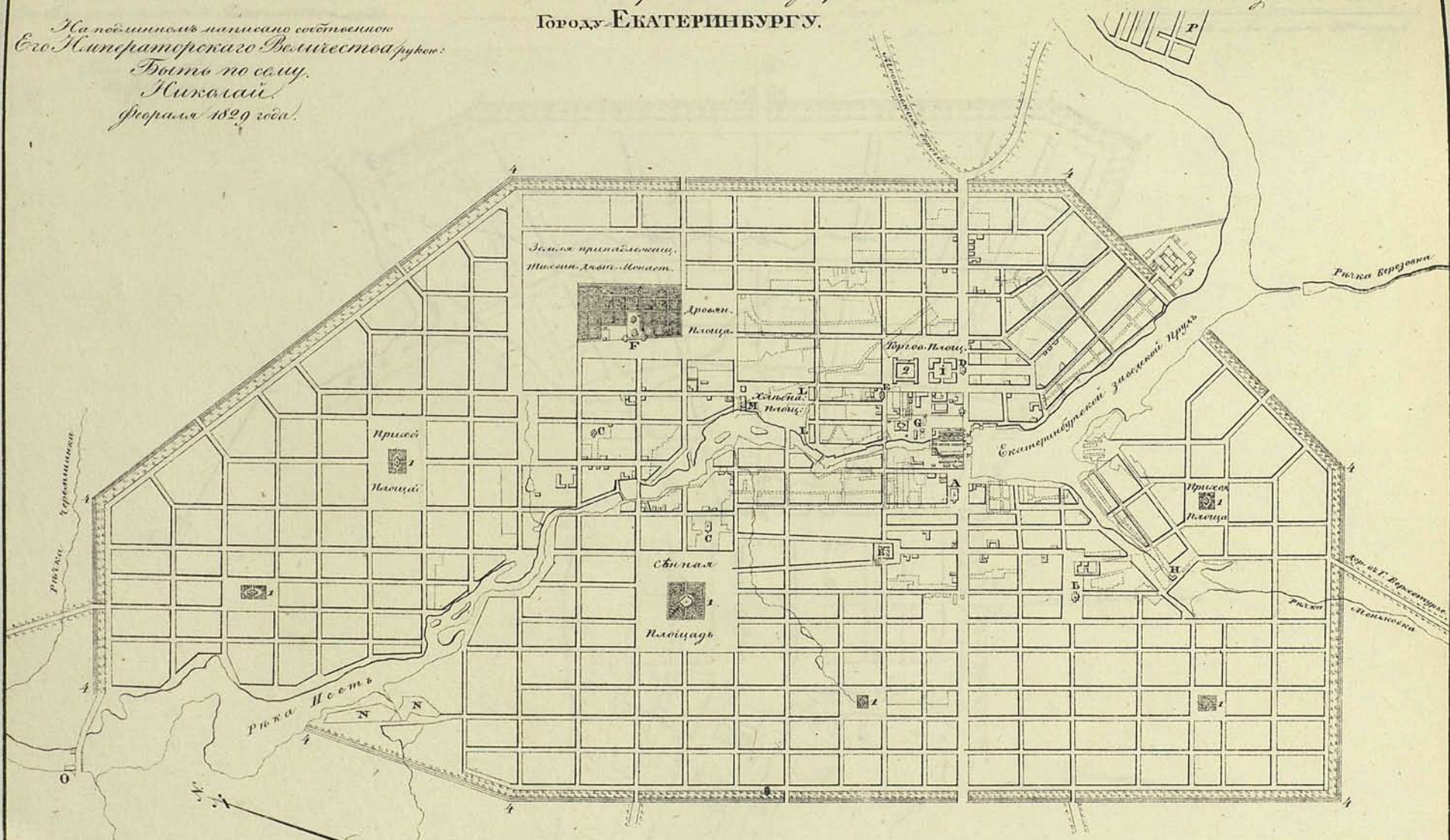
Високо проектировано.

Кварталомъ, покрытыя соотвѣ жаршиномъ подѣ каменныя, а желтѣя краскою подѣ деревянныя казенныя, публичныя и общественыя дома, и пр. строения.
1 Для гостиницы двора. 2 Високо и ровѣ къ ограниченію города.

ПЛАНЪ ПЕРМСКОЙ ГУБЕРНІИ
Города ЕКАТЕРИНБУРГУ.

Масштабъ въ Арш. дюймахъ 350 Саженъ.

На подобномъ написано собственною
Его Императорскаго Величества рукою:
Вотъ по сему.
Николай.
Февраля 1829 года.



Иъясненіе

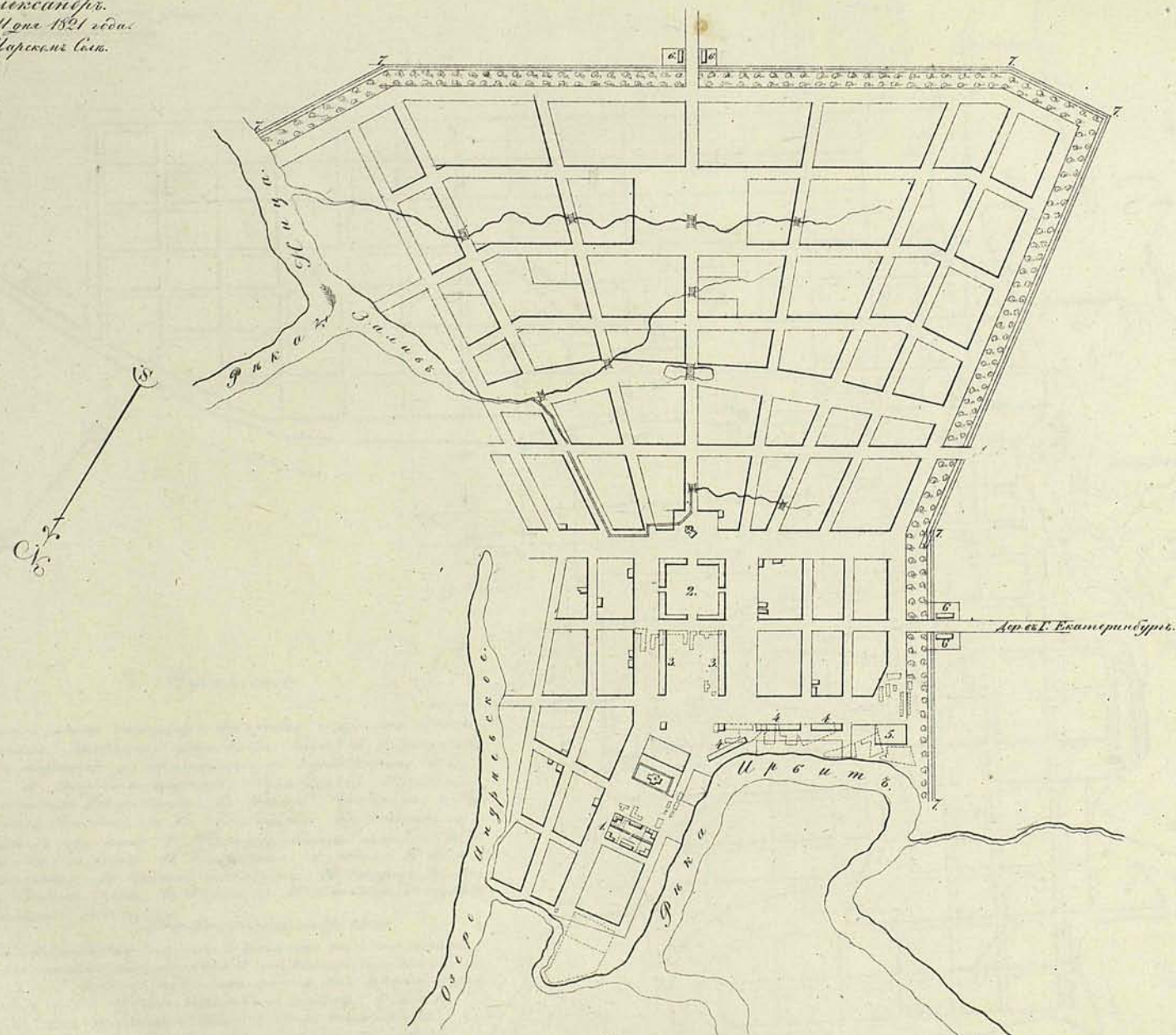
Состоище плана строения: каменное покрыто тѣлою карниномъ, деревянное съ пунктирными линиями, подъ знакомъ + Церковъ.
 А Соборъ св. Екатерины. В Церковь вознесенія Господня. С Старообрядскіе Монашескіе дома. Д Церковь Боголюбива Господня.
 Е Церковь Св. Духа. F Монашескаго двора. G Металлоплавильная заводъ и Монетной дворъ. H Кирпично-золотопроявальной фабрики. I Госпитальной дворъ. К Саляное и винныя магазейны. L Торговья лавки. M Магазины. N Военный заводъ. O Пильная и Мухомолова мельницы. P Часть завода Г-на Аксолова.
 Рубо пржектировано!

Кварталы, покрытыя съ тѣмъ карниномъ подъ каменныя, а желтою краскою подъ деревянныя казенныя, публичныя и обща-
 тельскіе дома, и прочія строения. 1 Для Церковъ. 2 Для шитнаго дворъ. 3 Для Острога. 4 Валъ и ровъ въ ограниченно-
 города. Всего по сему плану дворовъ 1994.

На основании написана собственным
Его Императорского Высочества гурди.
Витъ по плану.
Александръ.
Года 11 мая 1821 года.
Во Царскомъ Селѣ.

Планъ Пермской Губерніи Городу ИРБИТУ.

Масштабъ въ Арш. дюймѣхъ 200 сажень.



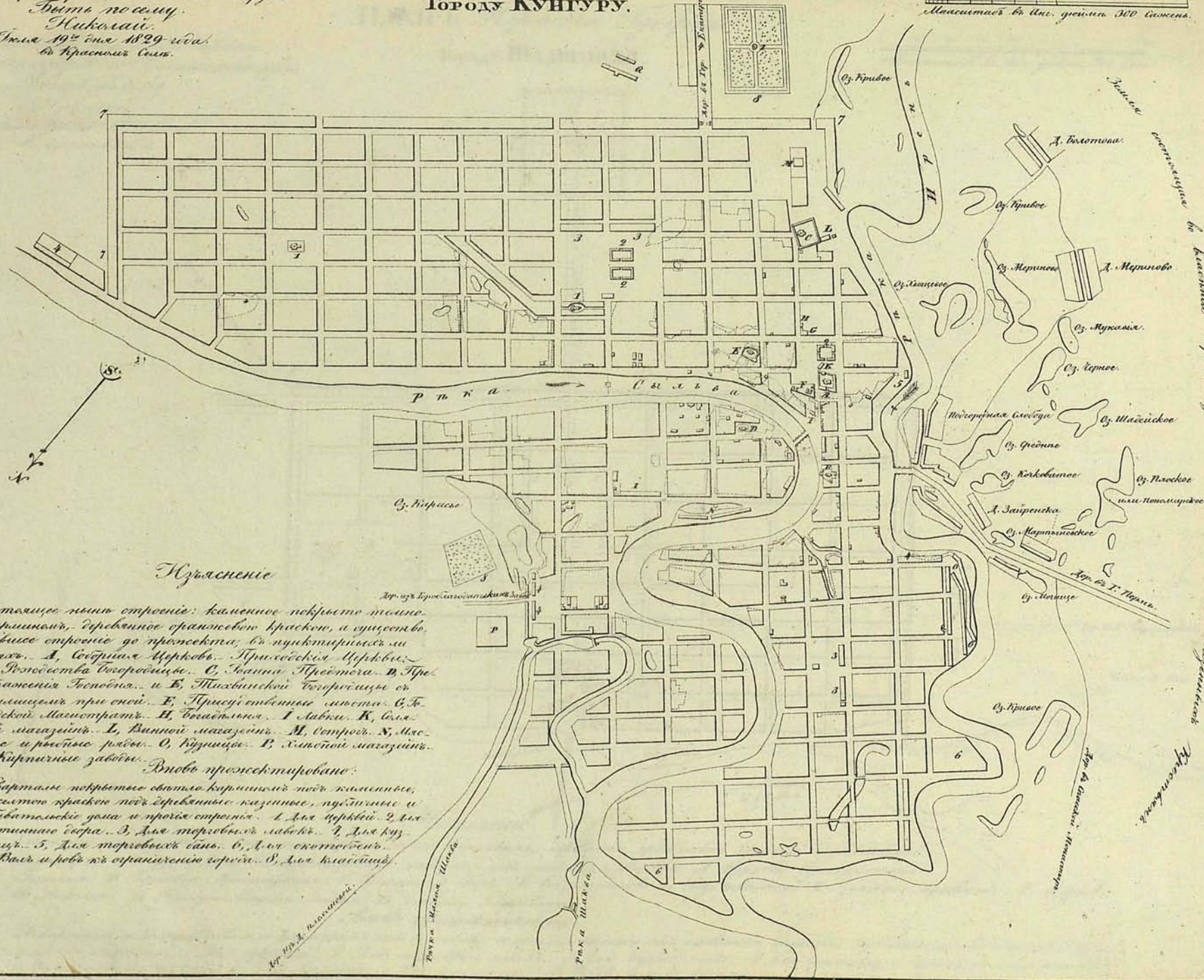
Условленіе:
Составлено планъ строеніе - деревянное съ пунктирными линиями, - подъ знаками * - деревня.
Снова прожектировано.
Кварталы покрыты светло-красными, а желтой краской подъ деревянными казенные, Публичные
и Соборательскіе дома и прочія строенія. 1. Для Ириудетвеннаго мѣста, 2. Для Соотиннаго двора, 3. Для тор-
говскихъ лавокъ, 4. Для погребовъ, 5. Для винныхъ магазиновъ, 6. Для Кузница, 7. Валъ и ровъ въ ограниченіи города.

255

На подлинной написано собственноручно
Его Императорского Высочества фюрера
Вити по селу
Николаю.
Жюль 19^{го} дня 1829 года.
в Красный Сель.

ПЛАНЪ Пермской Губерніи
Городу Кунгуру.

Маасштабъ въ двѣ дюйма 300 сажени.



Объясненіе

Состоитъ изъ улицъ: каменные покрыты тесомъ, кирпичной, деревянное окрашено краскою, и существо, вѣдущее до проспекта, въ пунктирѣ на линияхъ. А, Северная Меркантиль. Природная Меркантиль. В, Производства Воспродвиженія. С, Земля Престола. Д, Производства Трестовъ. и Е, Швабской Воспродвиженія съ улицами при ней. Е, Принадлежности улицъ. С, Торговской Магистраты. И, Богатый. 1, Лавки. К, Складной магазинъ. Л, Винной магазинъ. М, Острогъ. Н, Масло и рыбные ряды. О, Кухни. Р, Хлебной магазинъ. а, Кирпичные заводы. Ровно проспектировано.

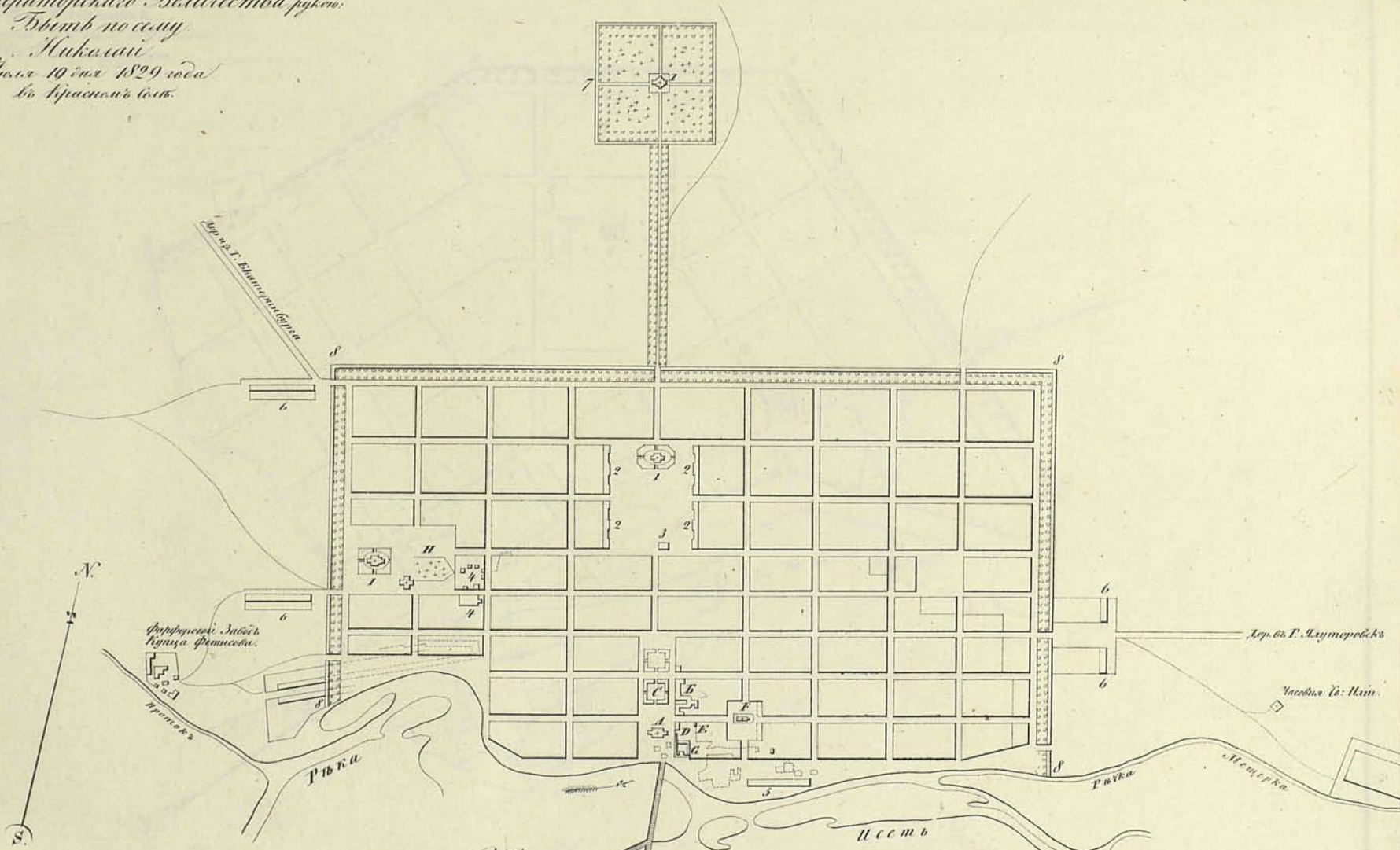
Четверть покрыта свѣтло кирпичной подъ каменное, а остальное красное подъ деревянное каменное, подбитые и оббитые дома и прочія строения. 1, Для церкви. 2, Для священнаго сана. 3, Для торговли табакомъ. 4, Для кузницъ. 5, Для торговли саломъ. 6, Для скотоводства. 7, Кладъ и ровъ въ ограниченно горѣ. 8, Для каменницъ.

ПЛАНЪ ПЕРМСКОЙ ГУБЕРНИИ

Городу ШАДРИНСКУ.

Масштабъ въ Арш. дюймѣхъ 200 Саен.

На подлинной написано собственником
Его Императорскаго Величества рыцаремъ
Витомъ по семье
Николаемъ
Юльемъ 19 мая 1829 года
въ Красномъ бѣлѣ.



Изъясненіе

Состоитъ изъ строеній: каменные покрыты только карминномъ, іеревинное французскаго краскою и существовавшія строенія до пролѣткѣ въ пунктирныхъ линияхъ, подъ знаками: Церкви. А Церковь Пресвѣтѣишия Троицы. В Троицкой Магистратъ. С Тожинной сѣбръ. Д Назначеніе и Тожествохъ. Е Духовное правленіе. F Церковь св. Николая. G Природственныя моста. H Община кладбищу.

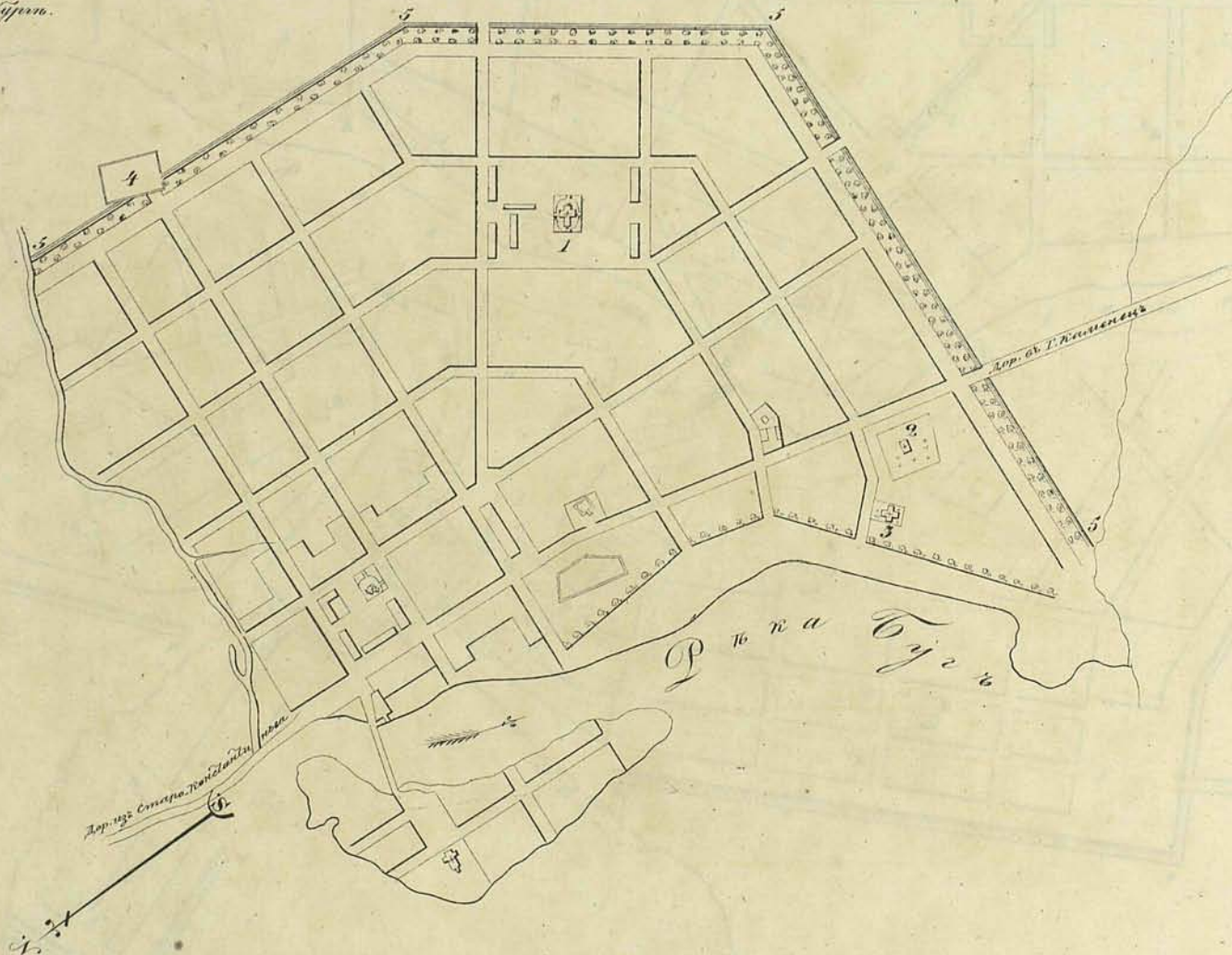
Видѣть французскитиревано:

Дивартиальны покрыты свѣтло карминномъ подъ каменныя, а остальное краскою подъ іеревинныя казенныя, Публичныя и общинальскія дома и прочія строенія. 1 Для Церкви 2 Для торговыхъ лавокъ. 3 Для торговачества. 4 Для солонихъ и винныхъ магазиновъ. 5 Для рысепныхъ лавокъ. 6 Для Кузницъ. 7 Для кладбища. 8 Валъ и ровъ къ огражденію города.

ПЛАНЪ Погодской Губерніи
Городу ПРОСКУРОВУ.

На подлинномъ написано собственноручно
Его Императорскаго Величества рукою:
Александръ.
Февраля 22 дня 1824 года
Въ С. Петербургѣ.

0 50 100 150 200
Маасштабъ въ Арш. градусахъ 150 Арш.



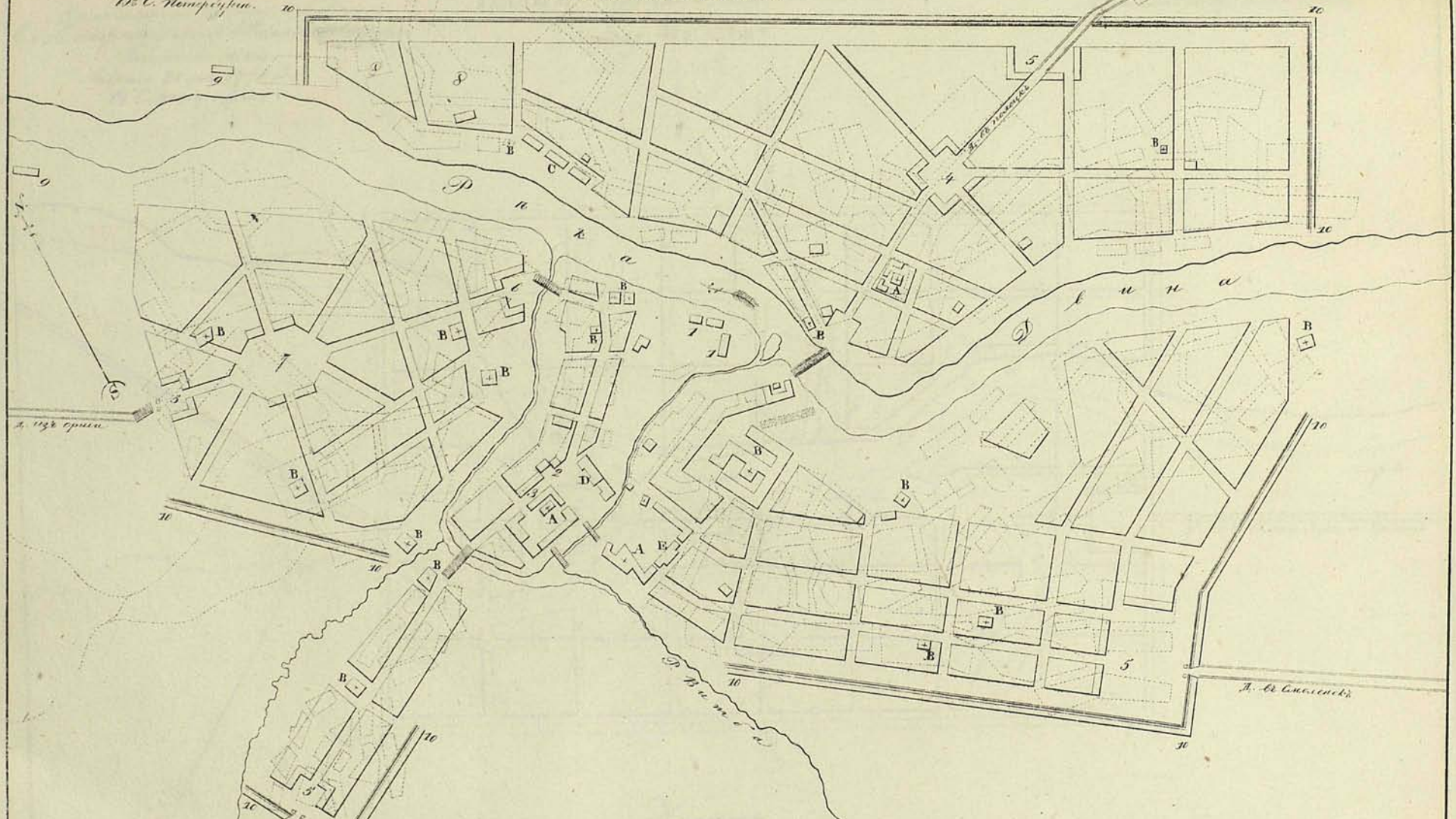
Изъясненіе.

Кварталамъ, покрытымъ свѣтло карминнаго, подъ каменныя, а остальныя краскою покръ
деревянныя казенныя, публичныя и обывательскія дома, и прочія строения. 1 Като-
лическая площадь. 2 Римско-Католическое кладбище. 3 Греко-Россійское кладбище.
4 Еврейское кладбище. 5 Валъ и ровъ къ ограниченію города.

На подлинномъ написанъ собственн
 въ Императорскаго Высочайшаго рукою
 Бюро по сему.
 Февраля 21 дня 1778 года
 Въ С. Петербурѣ. 10

ПЛАНЪ Полоцкаго Нампониства
 ГОРОДУ ВИТЕБСКУ.

Масштабъ къ Арх. унѣи. 150 лин.



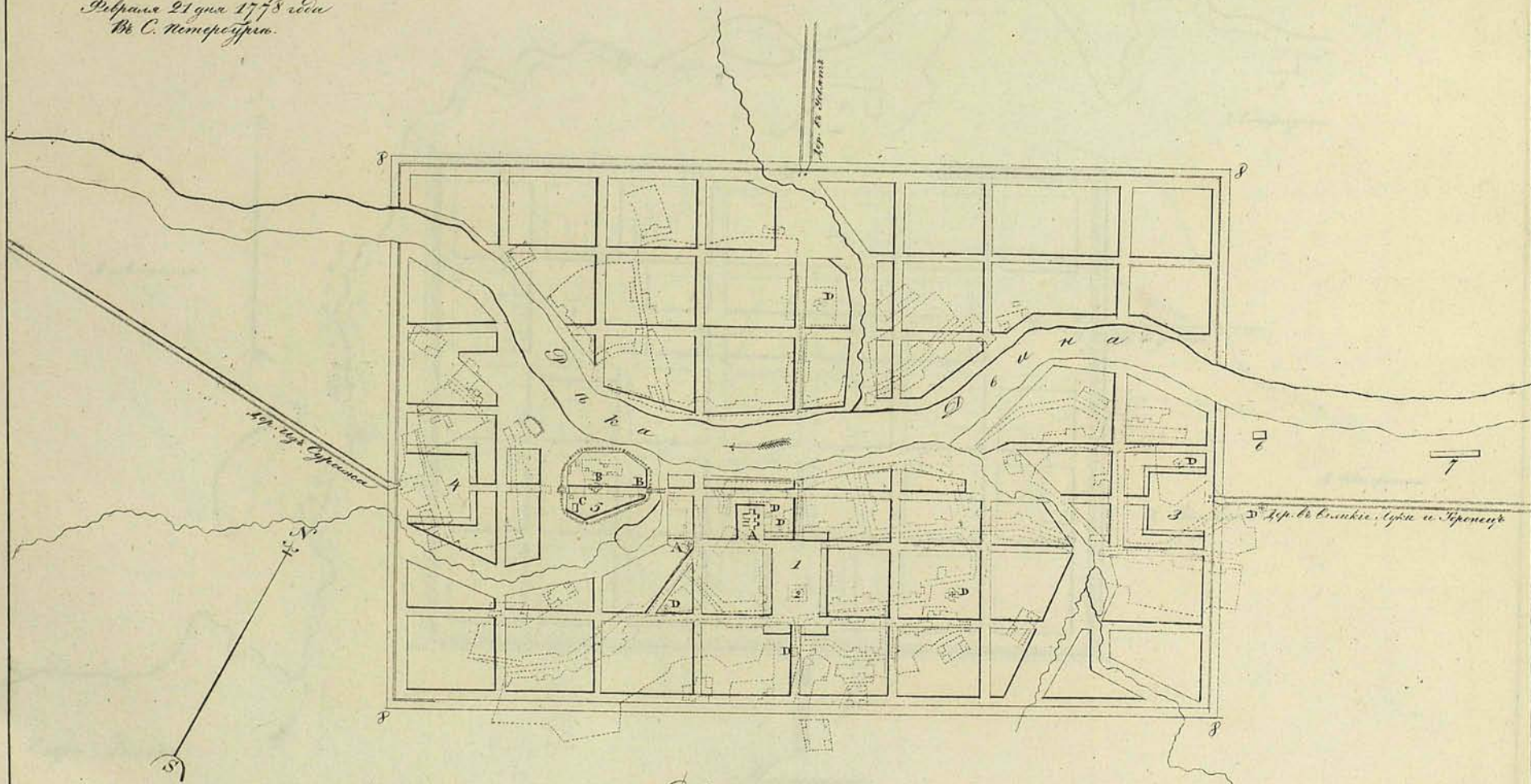
Изъясненіе

Состоятъ этотъ городъ каменное прикрытіе тѣмъ каменнымъ зданіемъ въ прикритіи мѣстѣхъ подъ знаменъ + Церкви. А Нампониствскіе
 костелы. В Базилионской монастырѣ церкви и часовни. С Провантской и солянкой магазыни. D Введенской и Нормальной дома. Е Ратуши
 и при ней лавки.
 Вновь проектировано:
 Костелами прикрытіе вѣт. каменнаго подъ каменныи, а фронтон краснаго подъ сѣребрянныи каменныи, мѣстныи и Свѣтланскіи дома
 и прѣдъ стѣнныи. 1 Для присутствіи мѣстѣ. 2 Для соудства и полиціи. 3 Для медицинскіи ризовѣ. 4 Площадъ для мѣстныи
 лавки и мясныхъ рядовѣ. 5 Для мѣстныи лавки. 6 Для мясныхъ рядовѣ. 7 Площадъ жидовская съ лавками Кашани и Школовѣ. -
 8 Костелами для казармъ Витѣбскаго сѣтамента. 9 Для скотобойни. 10 Валѣ и ровѣ къ ограниченію города.

На подлинномъ писаномъ собственнѣмъ
Ея Императорской Величества рукою.
Востъ по селу
Февраля 21 дня 1778 года
Въ С. Петербургѣ.

ПЛАНЪ Полоцкаго Намѣстничества
ГОРОДУ ВЕЛИЖУ.

Масштабъ 1/100000
100 200 300 Саженъ



Иъясненіе

Составленъ планъ стрѣнно-каменное прикрытие тѣмны-карминномъ-деревиномъ въ пунктирномъ линіяхъ, подъ знаками +
Церкви.- А Знаменская Церковь.- В Замокъ.- С Палата.- Д Знаменская Церковь и часовня.

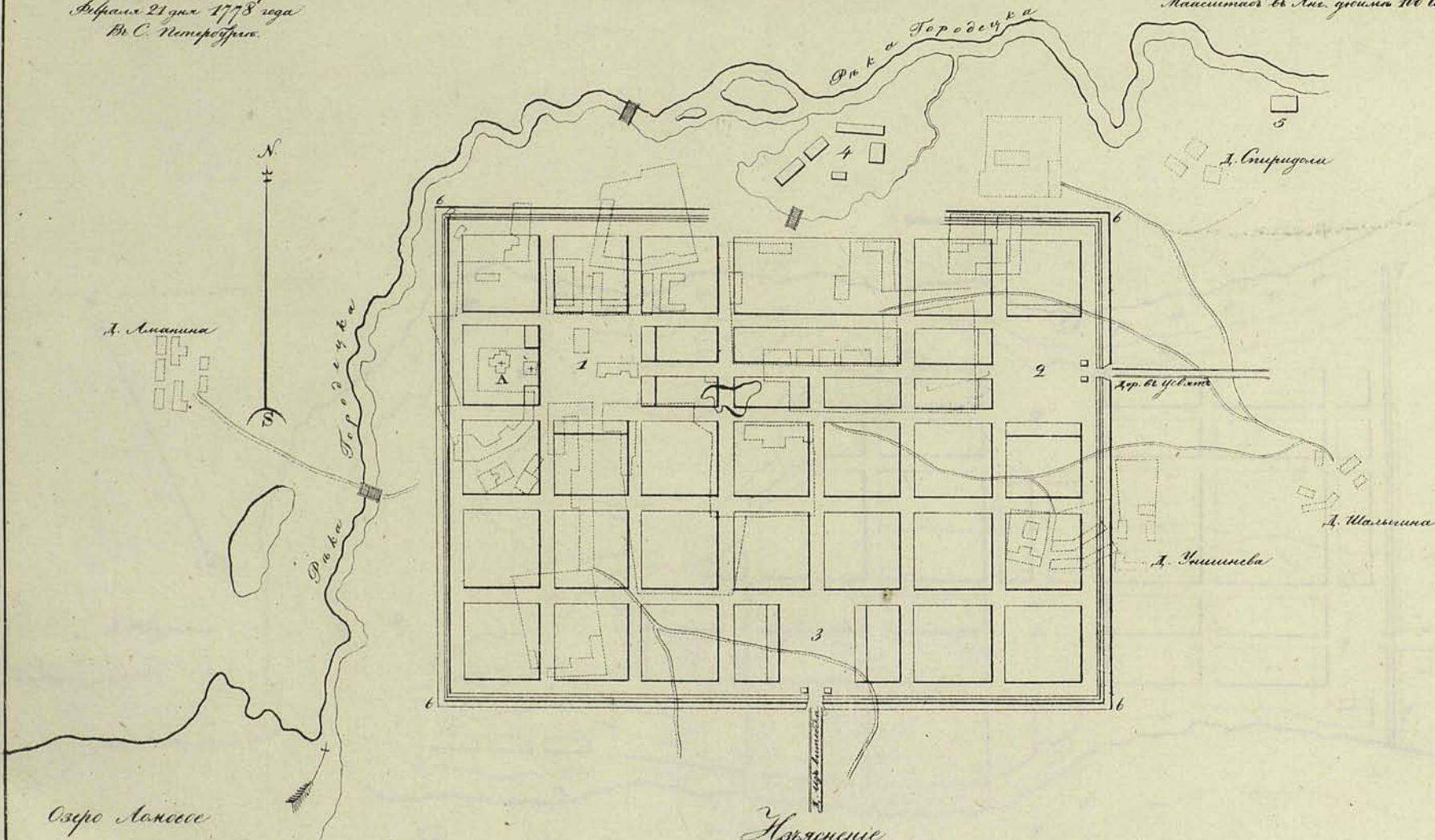
Всѣхъ прожектировано.

Четверть прикрытие светло-карминномъ пѣдъ каменное, а жолтое красное подъ деревинные каменные, публичныя и свѣ-
дательскіе дома и прегія стрѣнная.- 1. Площадь для постройкы на свой присудствѣнныйя мѣстѣ.- 2. Для истиннаго двѣра.-
3. Площадь для постройкы солдатской и многоглаголюющей лавки и вѣликаго магазейна.- 4. Площадь жижевская съ лавками каменны
и школою.- 5. Для солдатской и солдатской магазейновъ.- 6. Для скотобойни.- 7. Ансары для складки солда и пенки.- 8.
8. Вѣдъ и реодъ къ ограниченію города.

На подлинном написано собственною
 Ея Императорскаго Величества рукою.
 Вытъ по сему
 Февраля 21 дня 1778 года
 Въ С. Петербургѣ.

ПЛАНЪ Колоцкаго Намѣстничества
 Городу ГРОДКУ.

Масштабъ въ Л. с. дюйма 100 саж.
 200 саж.



Озеро Лаксесе

Ныняние

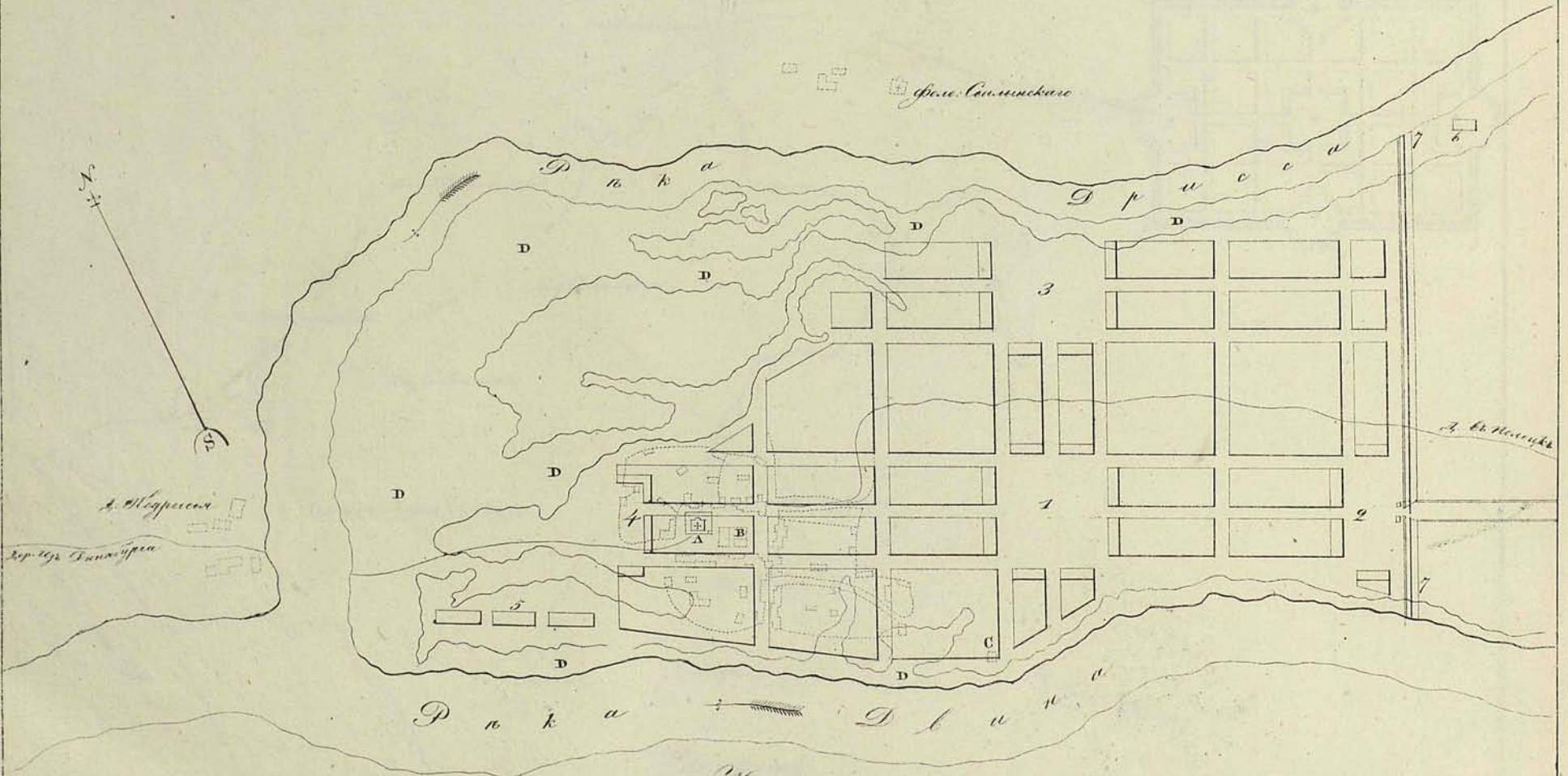
Состоитъ изъ улицъ. Деревянное въ пунктирныхъ линияхъ, подъ знаменъ: Церкви. Д. Чинятская Церковь.
 Вкостъ проектировано.

Кварталы прикрѣплены сѣпатою карнизами, подъ вапняные, а желтое краскою подъ деревянныя казенныя, публичныя и
 собственныя дома и протия стрѣныя. - 1 Платцадъ для постройки на оной приустройствоя части. - 2 Платцадъ для
 постройки на оной сапожничьей и мясной лавки и сѣмьма магазейна. - 3 Платцадъ жабовская съ лавками карнизами и
 шкамою. - 4 Для сапожничьей и сѣмьма магазейновъ и швейной. - 5 Для скотобойни. - 6 Валъ ирѣдъ къ ограждению оной.

На подобномъ написанъ собственноручно
Ея Императорской Величества рукою
Было по сему
Февраля 21 дня 1778 года
Въ С. Петербургѣ.

ПЛАНЪ Казанскаго Наместничества
Города Дриссѣ.

Масштабъ 1:100000
200 Саженъ



Изъясненіе

Состоятъ планъ строенія въ сѣверномъ и южномъ концѣхъ улицъ, подъ знаками: + Церкви, А Успенская вѣнская церковь, В Фармацевтская аптека, С Форменная, Д Разныя вѣнныя селѣ.

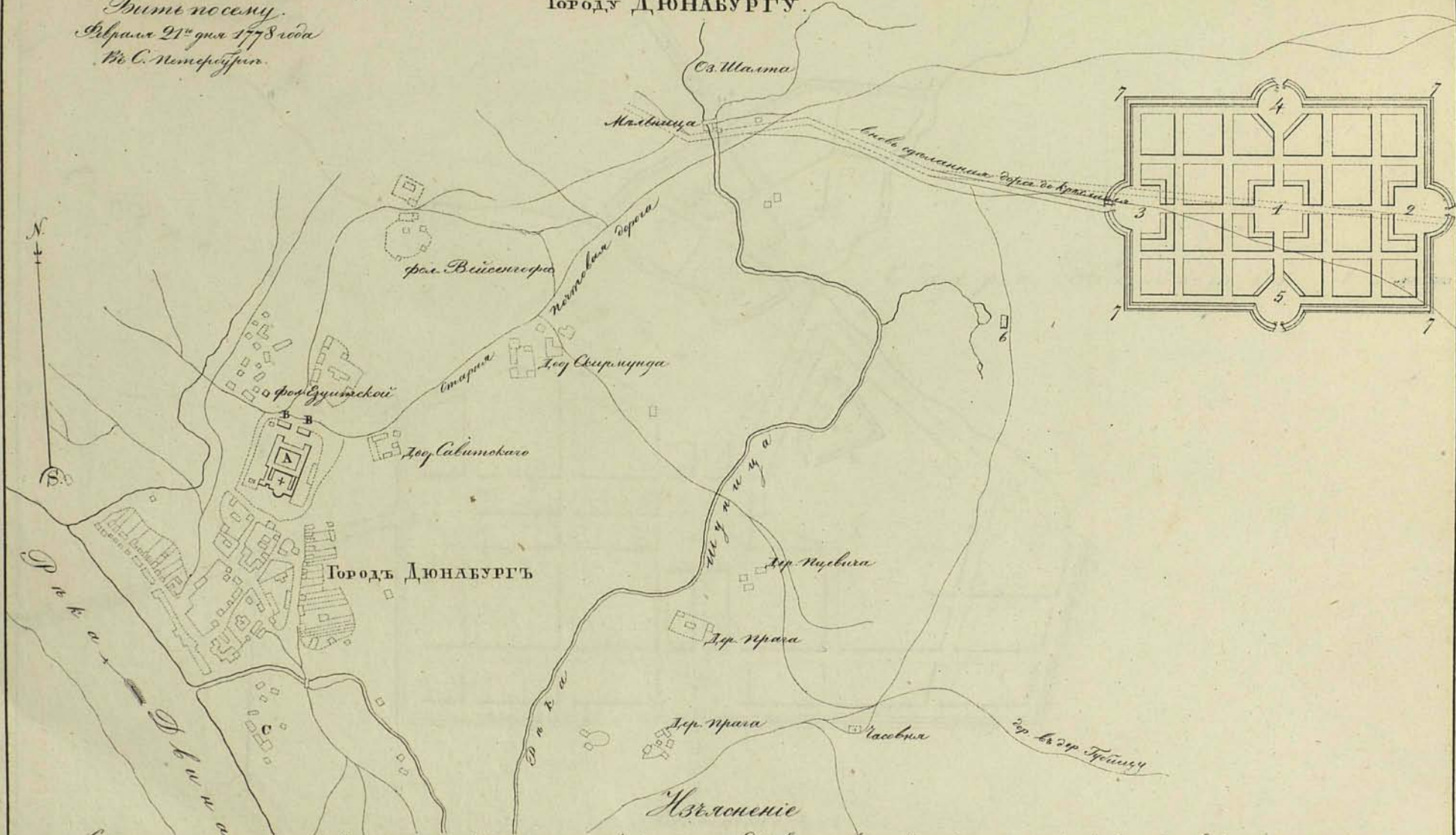
Дважды проектированыя:

Кварталами проектированыя свѣтлыя каменные, и зрѣлѣе красныя подъ арсенальныя казенныя, публичныя и частныя дома и прочія строенія. 1 Площади для построения на оной присутственныхъ мѣстъ. 2 Площади для построения на оной магазиновъ, мѣлъ и великихъ магазиновъ. 3 Площади для построения каменныхъ домовъ и школъ. 4 Для каменнаго мѣлъ и школъ. 5 Для каменнаго и свѣтлаго магазиновъ и мѣлъ. 6 Для каменнаго. 7 Для каменнаго и свѣтлаго.

На подлинном написано собственноручно
Ея Императорскаго Величества рукою.
Быть по сему.
Февраля 21^{го} дня 1778 года
Въ С. Петербургѣ.

ПЛАНЪ Полоцкаго Наместничества
Городу ДЮНАБУРГУ.

0 50 100 150 200 Сажень
Маасштабъ въ Ам. дмѣ. 150 Саж.



Столице нынѣ строится каменное прикрыто тѣсно карминами. Деревянное въ пунктирныхъ линияхъ, которое во время разбитія Рѣки Дюны бываетъ потоплено водою. подъ знакомъ + Церкви.
А Суцковской костелъ. В Суцковскіе корпуса. С Замокъ.

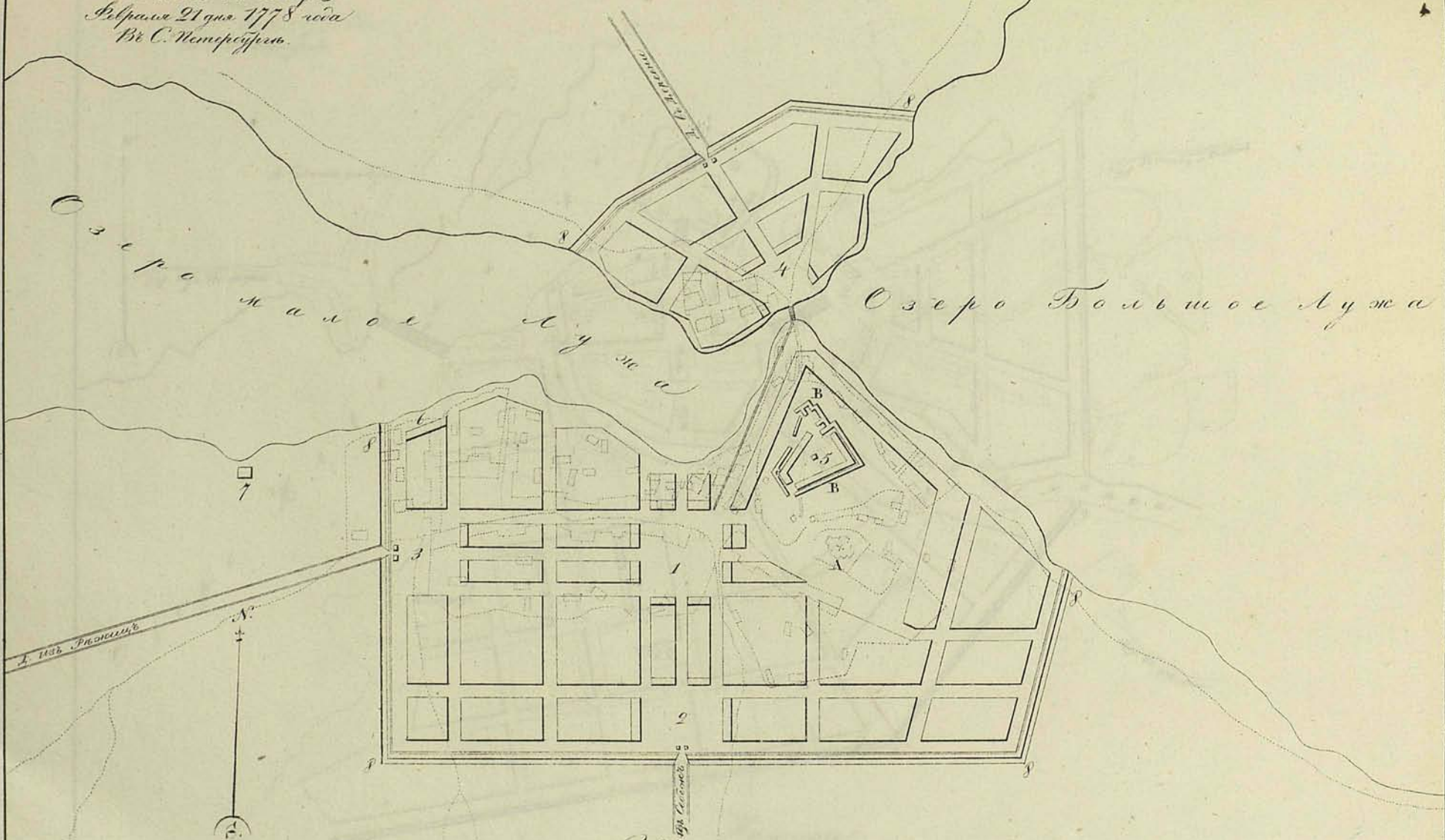
Вновь проежктировано.

Кварталы прикрыты свѣтло карминами подъ каменные, а фронтю краскою подъ деревянные казенные, публичные и совѣтательскіе дома и прогнѣя отрящія. 1 Для придобывиной маети. 2 Для харчевни и иттионной лавки. 3 Клепидъ фидовская о лавкани, Капалакъ и Школаю. 4 Для хлопчатого и вѣланого магазейновъ и Чирисауза. 5 Для мясной ридель. 6 Для скотобойни. 7 Валъ и ровъ въ ограниченио города.

На подлинномъ написанномъ собственноручно
Ея Императорскаго Величества рукою.
Быть по сему.
Февраля 21 дня 1778 года
Въ С. Петербургѣ.

ПЛАНЪ Полоцкаго Намѣстничества
ГОРОДУ ЛЮЦИНУ.

Масштабъ 1/64. Ар. кв. в. 200 Саф.



Изъясненіе

Состоитъ или строится каменные прикрѣпленія по плану каменныя, деревянныя въ пунктирныхъ линияхъ, подъ знаками + Церкви.
А Знаменская Церковь, В Замокъ.

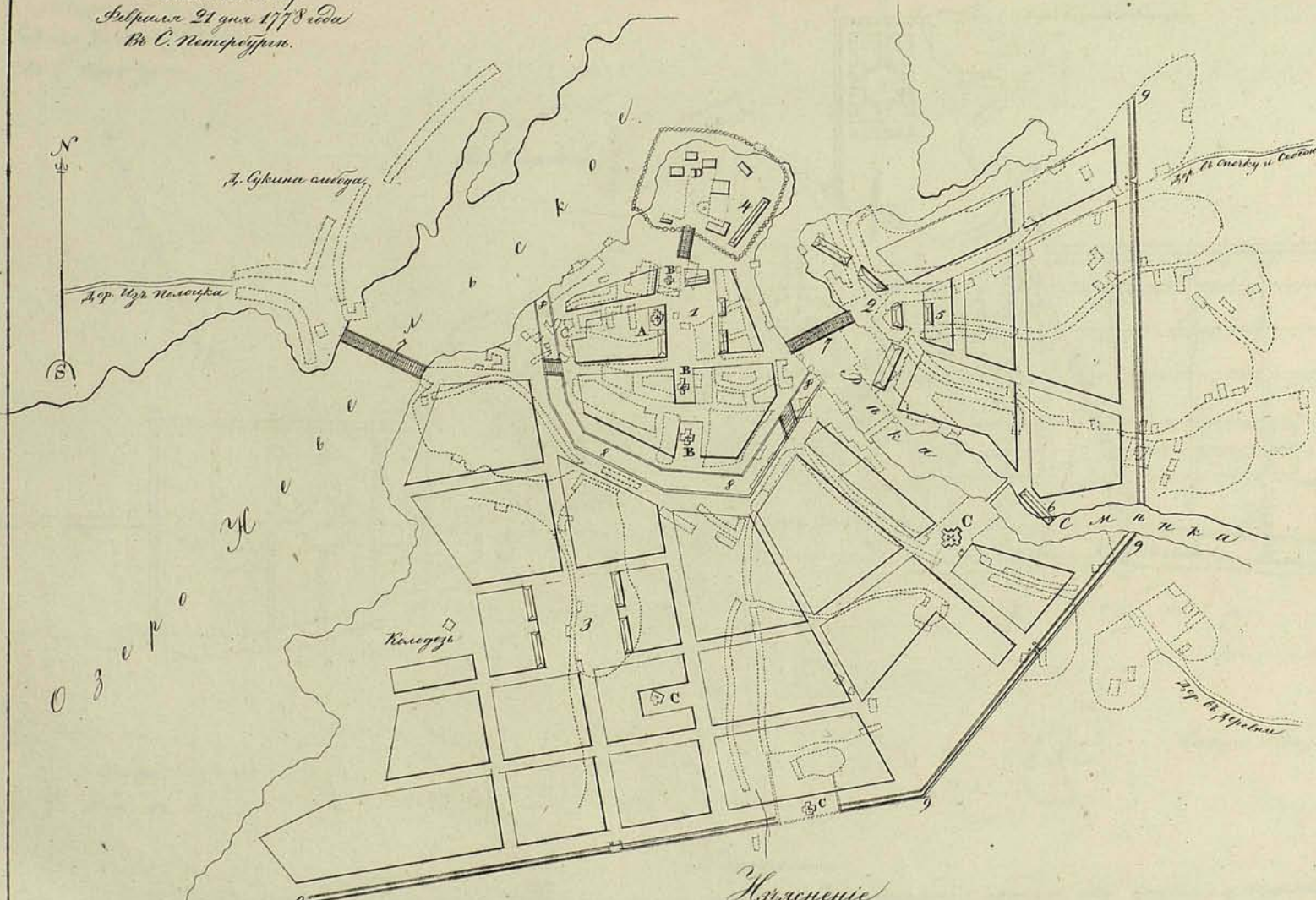
Виды перспективнаго

Кирпичныя прикрѣпленія съ палисадами, каменныя по плану каменныя, и фронтонъ кирпиченъ подъ деревянныя каменныя, рубленныя и собственныя
дерева и строения строения: 1 Для присутственныхъ местъ. 2 Для казенной и множественной лавки и солдатскія Магазинныя. 3 Полоцкаго ген.
предложена Анна и др. въ лавкѣ. 4 Магазины жидовская от лавки каменныя и Мокренныя. 5 Для казенной и солдатскія Магазинныя.
6 Для казенной лавки. 7 Для скотобойни. 8 Для и рѣка къ сраженію города.

На подлинномъ написане собственномъ
Ея Императорскаго Величества рукою:
Быть по сему.
Февраля 21 дня 1778 года
Въ С. Петербургѣ.

ПЛАНЪ Колоукаго Намѣстническаго
ГОРОДУ НЕВЕЛЮ.

Масштабъ 60 Арш. противъ 100 Саженъ.



Изъясненіе

Состоятъ планъ строенія - каменное прикрыто тѣмъ карминомъ - деревянное въ пунктирной линіи - подъ знаками -
церкви - Д Троицкой монастырь - В Римская пришеуская церква - С Троицкая пришеуская церква - Д Замокъ -
Вновь проектирующагося

Кварталы прикрыты свѣтло карминомъ подъ каменныи, а желтокъ красное подъ деревянныи казинныи, публичныи и обш.
вѣтальскіе дома и прегія строенія - 1 Площадь для постройкы на своей присудавленной мнотѣ - 2 Площадь для построй-
кы на своей восточной двора - 3 Площадь для постройкы на своей западной и сѣверной частяхъ - 4 Для прѣбавителскаго магазей-
на - 5 Для казеннаго и тѣмъ - 6 Для мясной рязаль и скотобойни - 7 Мосты чрезъ рѣку Спннку възро Невельскаго - 8 Вновь проекти-
рующагося каналъ - 9 Валъ и ровъ къ огражденію города -

265

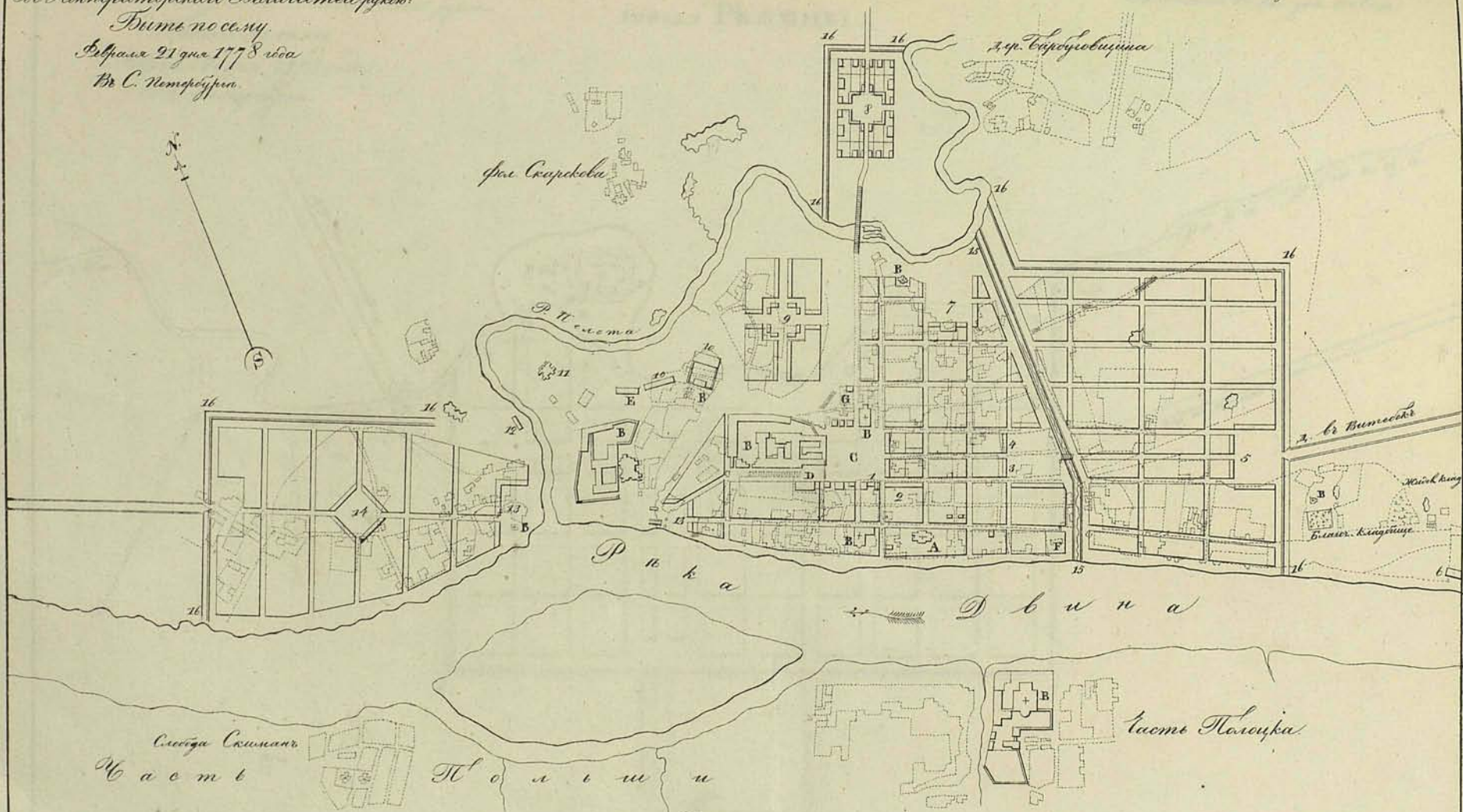
ПЛАНЪ Полоцкаго Нампостнигоста

ГОР ОДЪ ПОЛОЦКУ.

Масштабъ въ Арх. дюймъ 150 Сафт.

На подлинномъ написано собственноручно
Ея Императорскаго Величества рукою:

Быть по сему
Февраля 21 дня 1778 года
Въ С. Петербургѣ.



Изыясненіе

Состоитъ изъ пяти отрсеніи. Каменное прикрѣто тѣмъ карниномъ, деревянное въ пунктирномъ илихъ, подѣ знакомъ + Церкви. А Главоустановленій монастыря. В Рыцкія костелы и Церкви. С Главная площадь, на которой казенныя отрсенія. Д Домъ Езуитскій. Е Пробантскій магазинъ. F Магасина. G Пертовей дворъ.

Вновь прожектировано:

Кварталы прикрѣтены свѣтлѣ карниномъ, подѣ каменими, а желтого кирпича подѣ деревянными казенныи, публичныи и общественыи дома и прочія отрсенія. 1 Для присутствіи мнѣстѣ составляющаго нампостнигостское правленіе. 2 Домъ для Губернатора. 3 Для Магистрата. 4 Для солонного магазина. 5 Площадъ съ лавками для продажи сѣна и дровъ. 6 Сарай для пеньки и льна. 7 Площадъ жидовская съ лавками кагаломъ и Школыю. 8 Площадъ съ лавками и банъ кузницы. 9 Въ нижнемъ Занкѣ казенныи для Соинскыхъ чиншениковъ. 10 Для чай-зауды и пробантскаго магазина. 11 Для пороховой погребъ. 12 Для скотосойби. 13 Для каменнѣ лавокъ. 14 Для мпостнигостскихъ мѣлкѣ и саревѣ. 15 Каналъ для сѣраинныи переда. 16 Валъ и ровъ для сѣраинныи предупрѣтѣлѣ.

На подлинномъ написано собственною
Ея Императорскаго Величества рукою.

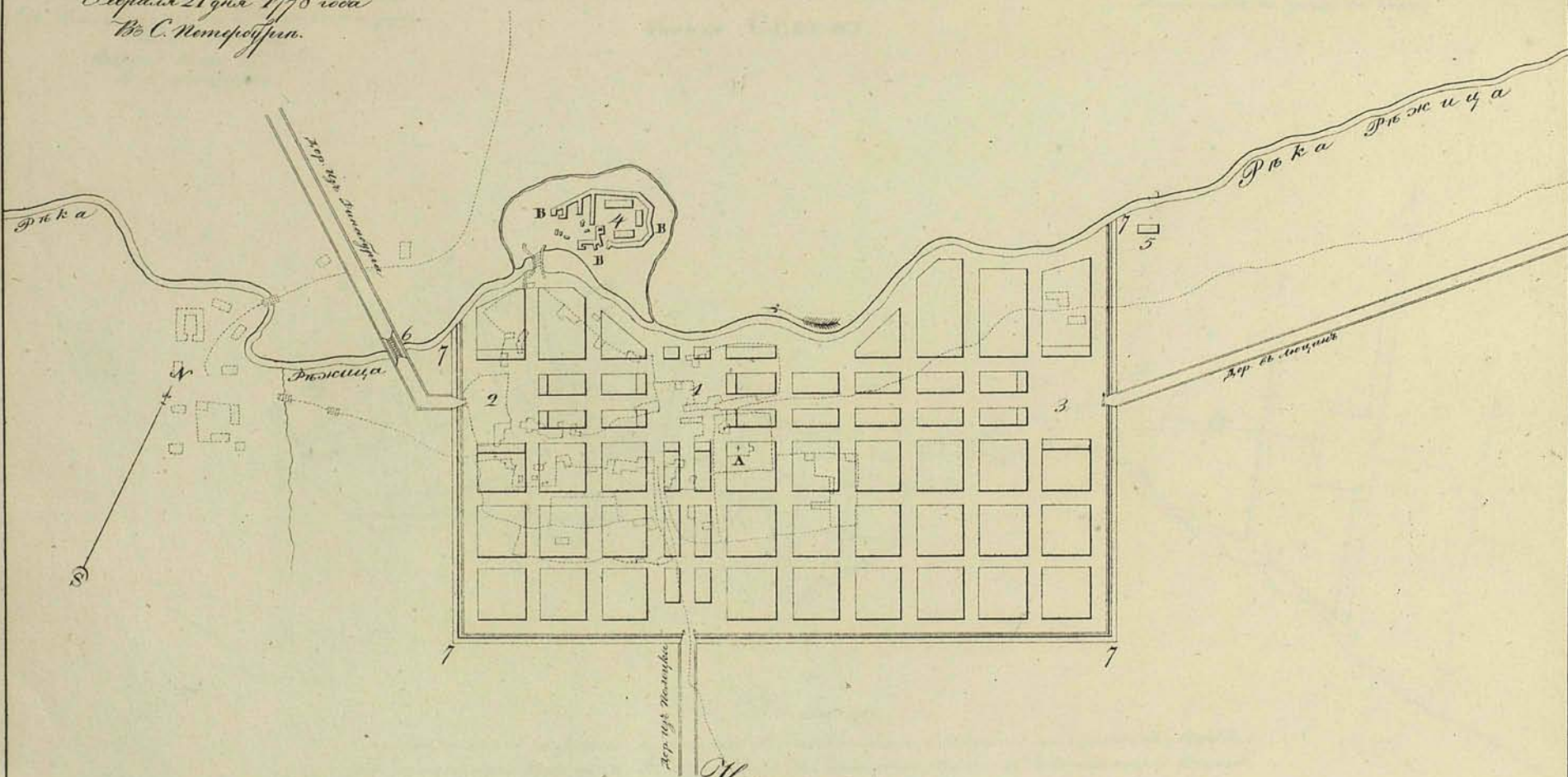
ПЛАНЪ

Полоцкаго Наместническаго

Городу РѢЖИЦЫ.

0 50 100 200 Саф.
Максималъ въ Лиг. дюйм. 100 Саф.

Быть по сему.
Февраля 21 дня 1778 года
Во С. Петербургѣ.



Изъясненіе

Состоитъ изъ улицъ каменныхъ прикрытыхъ талью карминной-деревянные въ пунктирныхъ линияхъ - подѣ знаковъ +
церкви. А Каталическій костелъ. В Замкъ.

Вновь проецировано:

Квартиры прикрыты талью карминной подѣ каменныя, а фронтъ краскою подѣ деревянныя казенныя, публичныя и соборныя.
Каталическія дома и протія строения. 1 Для присудотсвенной масти. 2 Для земельныхъ и сельскихъ лавокъ и сельскаго рынка.
земля. 3 Миссионерскіе съ лавками, казначейство, школа и мясники мясники. 4 Для земельныхъ Магацинъ и Цейхауза.
5 Для аптекарни. 6 Местъ чрезъ Рѣку Рѣжицу. 7 Вали и ровы къ огражденію города.

На подлинномъ писаномъ собственномъ
Ея Императорскаго Величества рукою
Быти по сему.
Февраля 21 дня 1778 года
Въ С. Петербургѣ.

ПЛАНЪ Псковскаго Намѣстническаго
Города СЕБЕЖУ.

0 100 200 Сажен.
Масштабъ 1:100000



Изъясненіе

Состоитъ изъ строеній, означенныхъ въ пунктирныхъ линияхъ, подъ знаками: Церковь.
А Св. великомученицкая Церковь. В Покровской д. Б. Св. Антонская Церковь. Д. Водной каменной косякъ.

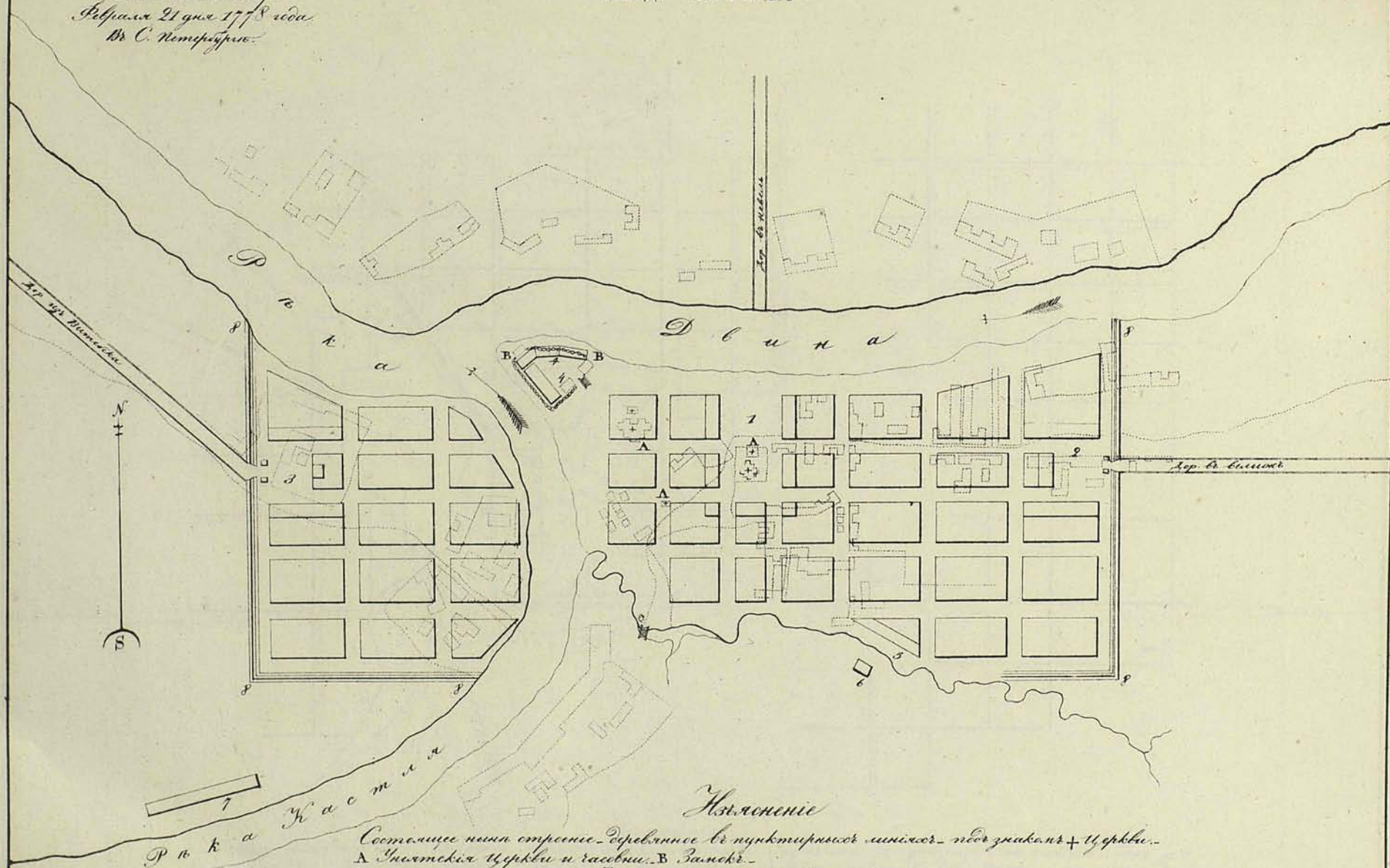
Всѣ проектированы:

Квартиры прикрѣплены сѣтло-карминомъ, подъ каменныя, а жители краскою подъ гир-
лянные каменные, публичныя и обществ. дѣла и прочія строенія. 1 Площадь
для постройки на оной приюстъ и прочей дѣл. 2 Площадь для постройки на оной
мученицкой и салтѣнск. лавки. 3 Площадь жилищная въ лѣвѣмъ багачемъ и школьн.
4 Для приютитскаго и спинаго магазейна. 5 Для салтѣнаго магазейна и Цейхауза.
6 Для карм. 7 Для мясной рядовъ и скотобойни. 8 Дѣль и ровъ къ огражденію города.

На подлинномъ написано собственноручно
Ея Императорскаго Величества рукою.
Въ томъ по плану.
Февраля 21 дня 1778 года
Въ С. Петербургѣ.

ПЛАНЪ Полоцкаго Намѣстническаго
Города СУРАЖУ.

0 50 100
Максимумъ въ Арш. градусахъ 100 Саженъ.



Изъясненіе

Состеленіе нѣши стѣны - деревянное въ пунктирной линіи - подъ знаками + церкви -
А Никитская церковь и часовня. В. Банскіе.

Внѣшъ проспектировано.

Кухнями прикрытыя свѣтлыя карнизы подъ каменныя, а желтокъ краскою подъ деревянныя казенныя, публичныя и особительныя
ски дома и прегихъ стѣны. 1 Площади для постройкы на оной присутственныя и публичныя. 2 Площади для постройкы на оной,
хлебныхъ и мясныхъ лавокъ и салнаго магазейна. 3 Площади жидовская съ лавками каменныя и школою. 4 Для хлебныхъ и
сланныхъ магазейновъ и цѣпсауза. 5 Для мясныхъ рядовъ. 6 Для скотобойни. 7 Амбары для складки хлеба и пшеницы. 8 Вѣшъ уровни стѣны города.

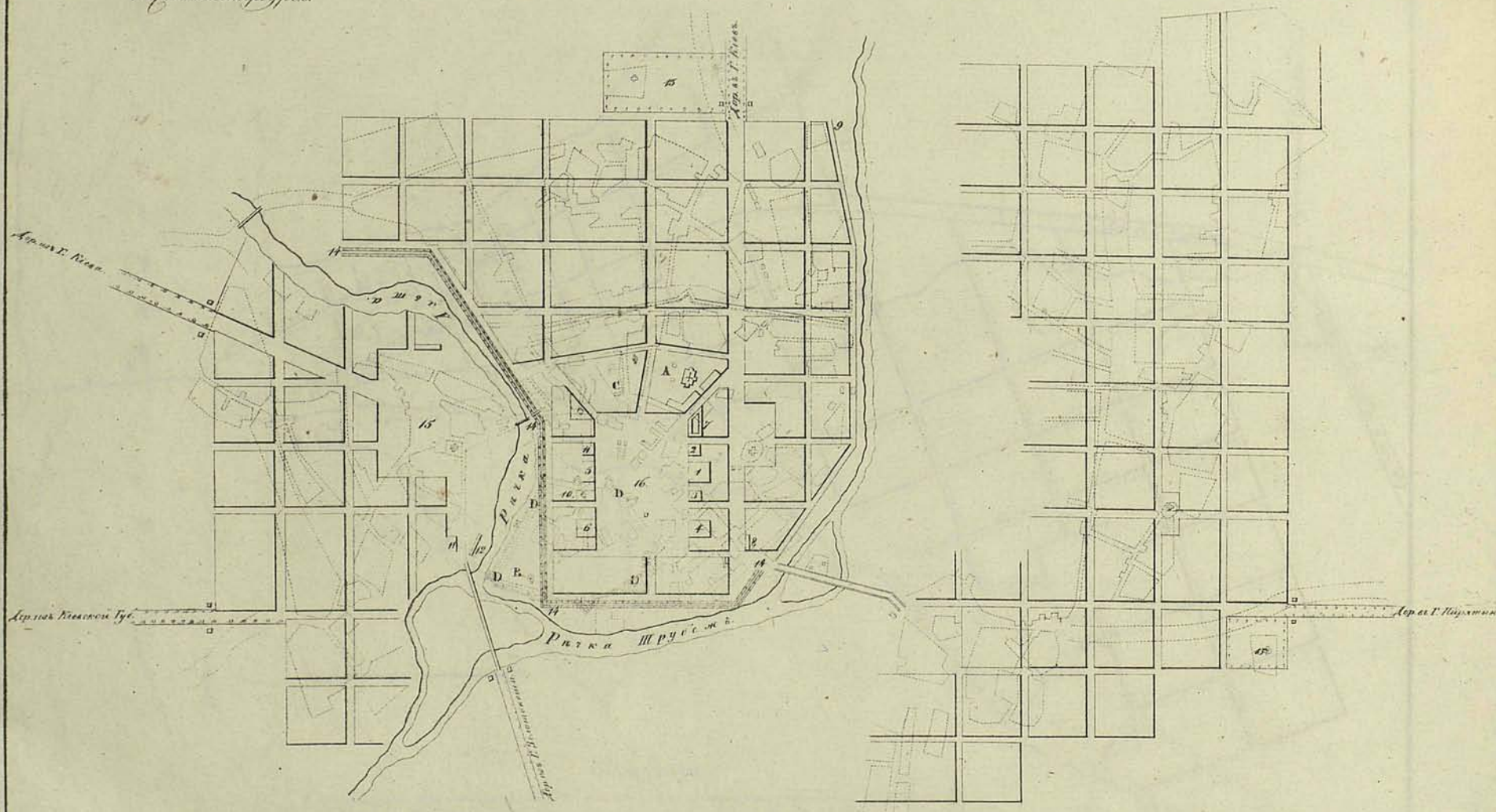
269

На основании писем собственном
Его Императорского Величества ружон
Есть по сему.
Александръ.
Генералъ 15 мая 1810 года.
Въ Санктпетербургѣ.

ПЛАНЪ Полтавской Губерніи

Городу ПЕРЕЯСЛАВУ.

1 20 40 60 80 100 120 140 160 180 200 220 240 260 280 300 320 340 360 380 400 420 440 460 480 500 520 540 560 580 600 620 640 660 680 700 720 740 760 780 800 820 840 860 880 900 920 940 960 980 1000
Масштабъ въ 1/250000



Объясненіе:

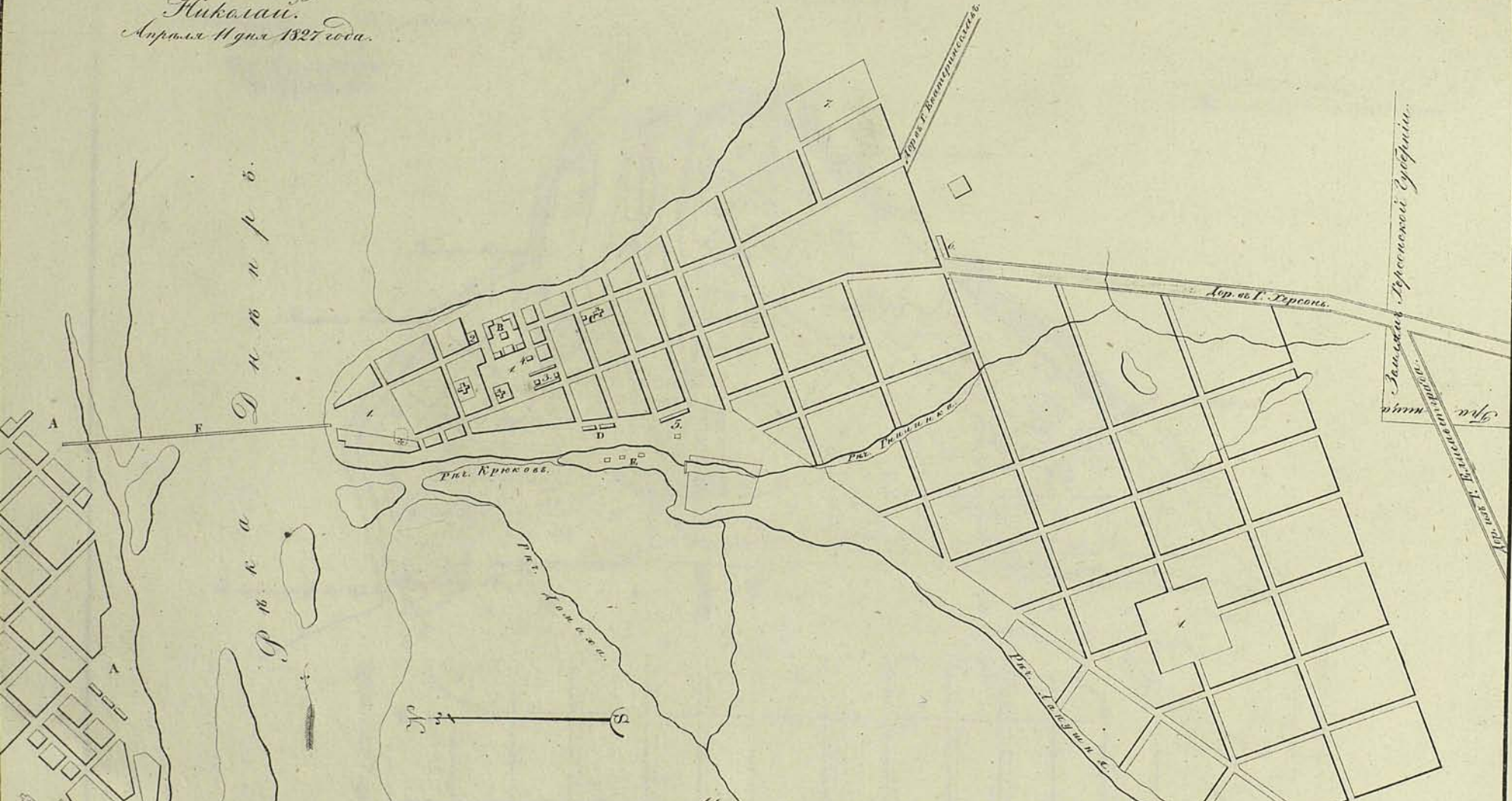
Составлено иныи строеніе - каменное покрыто тесло - каменный, - деревянное съ пунктирныхъ линий, - поодъ зна-
комъ 3 чертой. В. Кафедральный Вознесенскій Соборъ, В. Соборная церковь, С. Домъ Опекушества думъ, Д. Земляное
укрѣпленіе съ валами.
Видъ проспектированъ:
Кварталы покрыты свѣтло-каменныи поодъ каменные, и жѣтло праско поодъ деревянные Касковы, публичныи
и Свѣтловскіи дома и прокъ строенія. 1. Для Императорскаго мѣстѣ, 2. Для ратуши, 3. Для почтовой канцелярїи
4. Для параднаго Фельдшера, 5. Для почтоваго коннаго двора, 6. Для больницы, 7. Для торговель савокъ, 8. Для
мѣстнаго ружон, 9. Для Скотовойни, 10. Для острога, 11. Для скотнаго двора, 12. Для Кузница, 13. Для кладовой, 14. Бульваръ,
15. Пышная Арсеналъ, 16. Пышная Теревизъ.

2116

На подлинномъ написано собственноручно
 Его Императорскаго Величества рукою
 Великого по сему
 Николая.
 Апрѣля 11 дня 1827 года.

ПЛАНЪ Полтавской Губерніи
 Посаду БРЮКОВУ.

0 50 100 150 200
 Масштабъ отъ Анг. дюйма 200 сажень.



Изъясненіе.

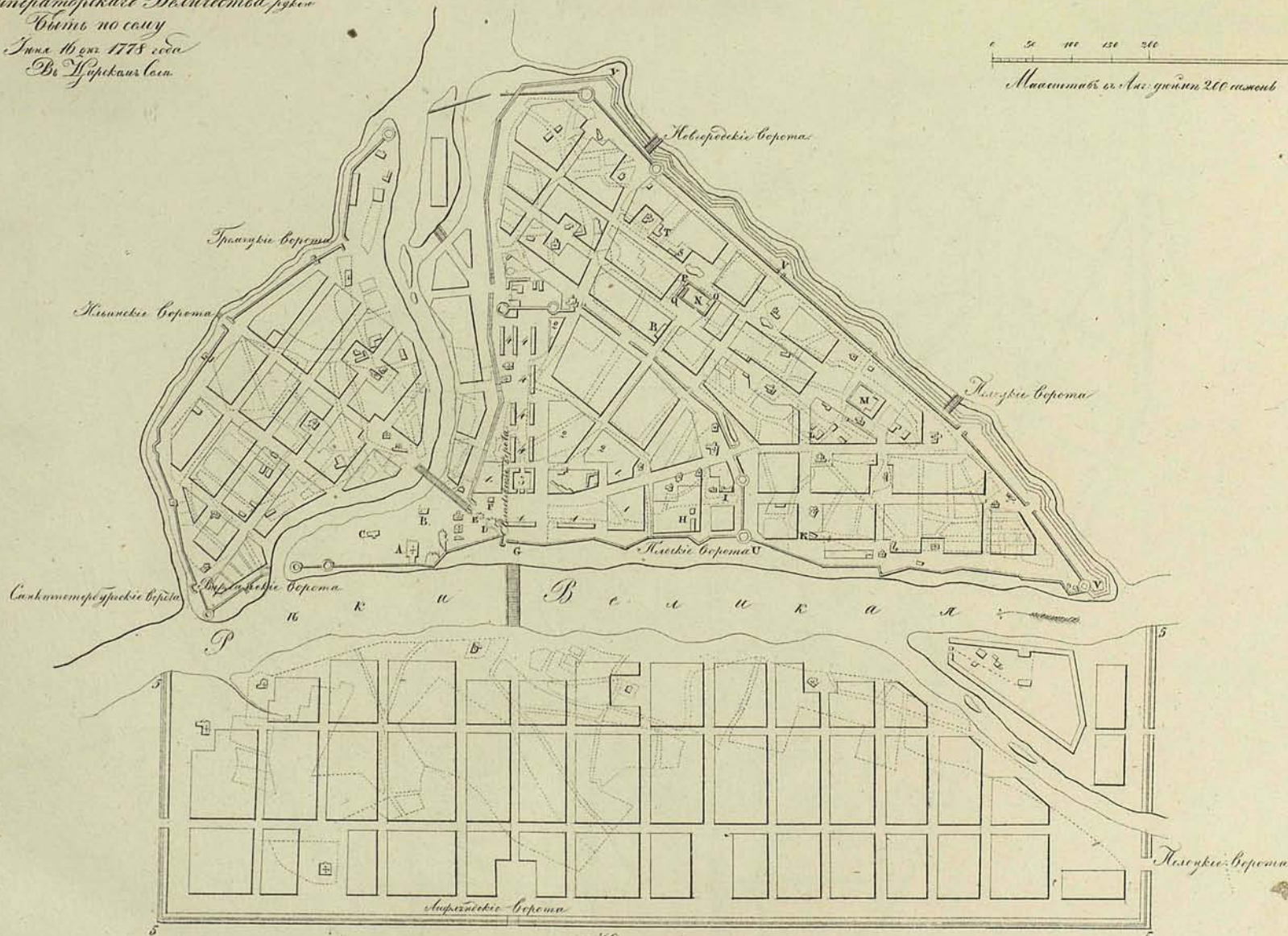
Состоятъ нынѣ строеніе — каменное покрыто талью-карнишомъ, —
 сдѣлано въ пунктирныхъ линияхъ, — подъ знакомъ ✚ церкви. А Часть
 города Кременуга, В. Канцисаріатъ, С. Сады, Д. Кухни и мясные
 ряды, Е. Скотный дворъ, Ф. Пловучій мостъ

Вновь проектировано:
 Кварталъ покрытъ свѣтло-карнишомъ подъ каменныя, а желтую краскою
 подъ сѣвѣрыиыя Козинныя, Пудлинныя и Сейватильскіе дома и протія
 строенія. 1. Для Пашуйскаго Свяжого двора, 2. Для Мер-
 говскихъ и малолетнихъ лавокъ, 3. Для баженъ, 4. Для Гостиныхъ рядовъ,
 5. Для Курицы, 6. Для Кладовища.

Планъ Губернскаго Города ПСКОВУ.

На основании планаго собственнаго
Ея Императорскаго Величества разра-
ботанъ по плану
Года 1778 года
Въ Псковѣмъ городѣ.

0 50 100 150 200
Тош Саженъ
Маасштабъ в. Ар. убоиши 200 разсѣбъ



Населеніе

Сетищныя палия стрѣныя каменные покрьте тѣсно-карнишныя-деревяныя съ куптурными шпильми. Покръткамъ * церкви.
 А Свѣтъ перунокъ Ковордальнѣ В При стѣнѣ холмскыя. С Архирейской дѣли Д Духовная Копишторѣя Е Купеческая Палата. Ф Газетная Г Числовой Офисъ. Н Казна Писарскаго
 Министрѣя І Покровская Свѣщарѣя К Палата Велиководвѣнскаго Подворья. Л Артиллерійской Училищарѣя. М Провіантской Магазинѣя. Н Старый Тестовый Офисъ. О Свѣтловый Офисъ
 П Маинстратѣя. Q Казенная лавка. R Мѣшная лавка. S Казенная Палата. Т Копиланійской Дѣли. У Казенная старая стѣна и при ней башни и Ворота. X Старый городищенскій
 каменническій дворъ.

Дворы проектированы:

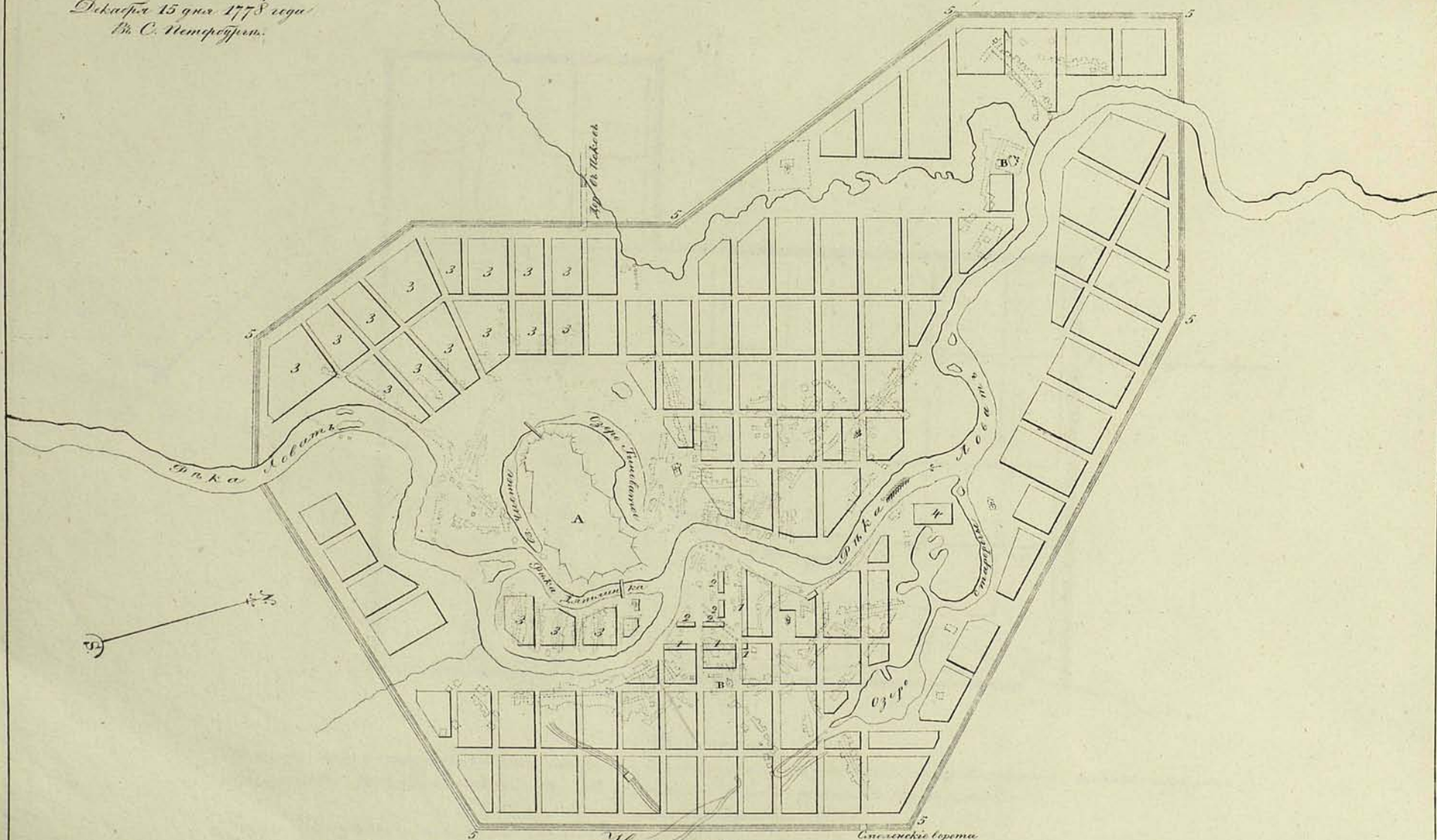
1 Дворъ Казенныхъ стрѣннѣя 2 Дворъ Общественныхъ стрѣннѣя 3 Дворъ Тестовый
 Офисъ 4 Дворъ торговыхъ раздѣлъ 5 Дворъ и ровъ въ оградѣннѣя Запѣвнѣя стѣнѣя

ПЛАНЪ Псковскаго Наместническаго

Города ВЕЛИКИХЪ ЛУКЪ.

Наподробнее нарисованъ собственноручно
Ея Императорскаго Величества Рукѣю
Друми по сему.
Декабря 15 дня 1778 года
Въ С. Петербургѣ.

Масштабъ 1:100000
100 200 300 400
Сажень.



Изъяснение

Состоятъ изъ стѣны, каменныя и кирпичныя, башни, каменныя и кирпичныя, въ пунктирныхъ линияхъ, по сѣв. з. и с. в. 1. Мѣсто А. Башня. В. Монастырь.

Други прѣдметы означены

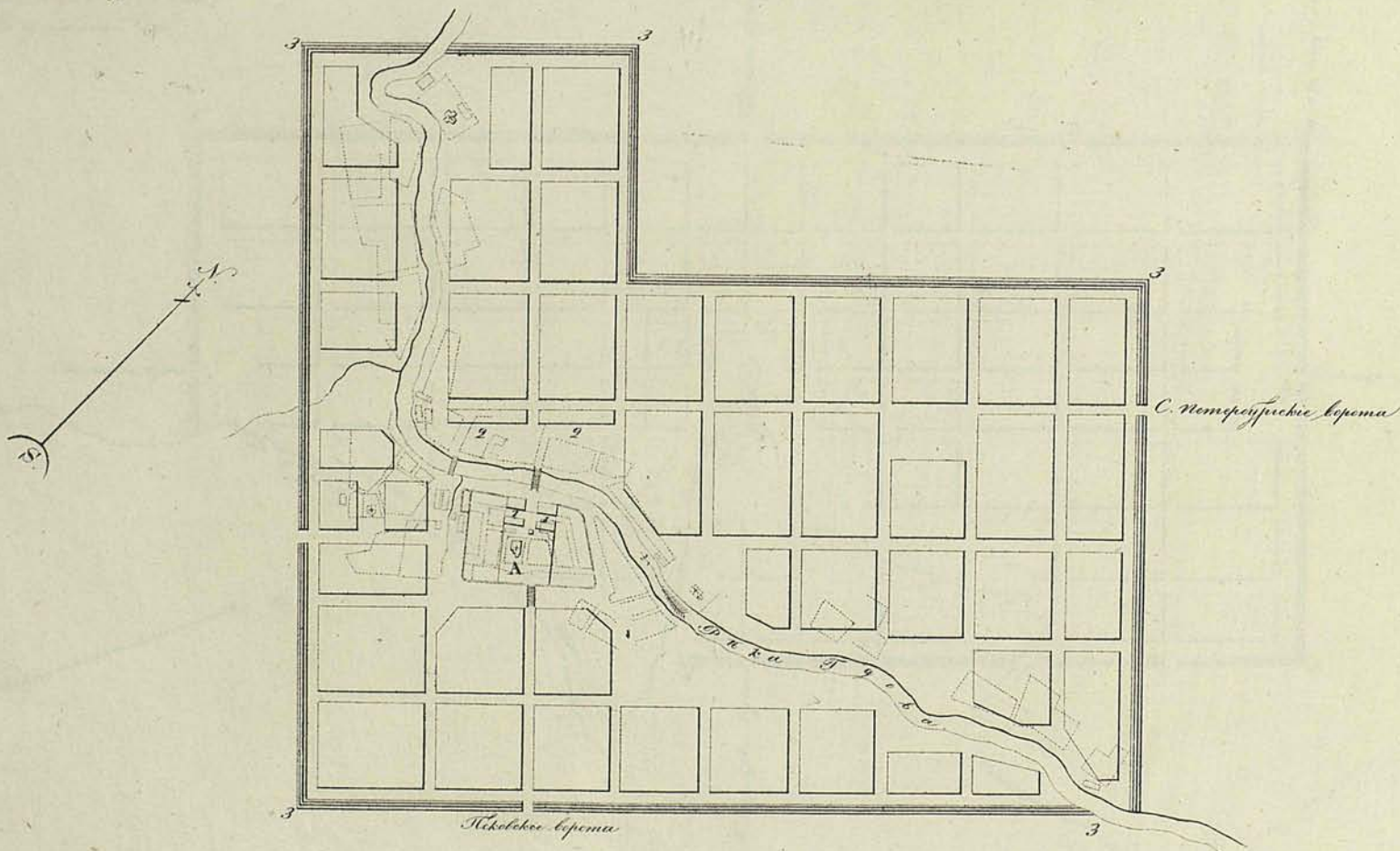
Имѣются въ стѣнѣ каменныя и кирпичныя, а также красныя и бѣлыя казенныя, пудовыя и сѣмѣнныя дома и прѣдметы стѣны. 1 Для казенныхъ, пудовыхъ, и сѣмѣнныхъ стѣны. 2 Для теремовъ, садовъ. 3 Кухни для казенныхъ, пудовыхъ и сѣмѣнныхъ. 4 Для сѣмѣнныхъ и казенныхъ и прочее. 5 Для и проч. къ употреблению стѣны.

На повеленье написано собственник
 Его Императорского Величества ружей.
 Выты по плану.
 Января 15 дня 1778 года
 в С. Петербурге.

ПЛАНЪ Псковскаго Наместничества

ГОРОДУ ДЮВУ.

Масштабъ въ Арх. грена 150 Саф.



Изъясненіе

Состоятся нѣтъ строения каменныя покрытыя тѣмъ карнизами, деревянныя въ пунктирныхъ линияхъ, подъ зна-
 камъ церкви. А Соборная великая церковь и пріемъ другая малая съ каменными.

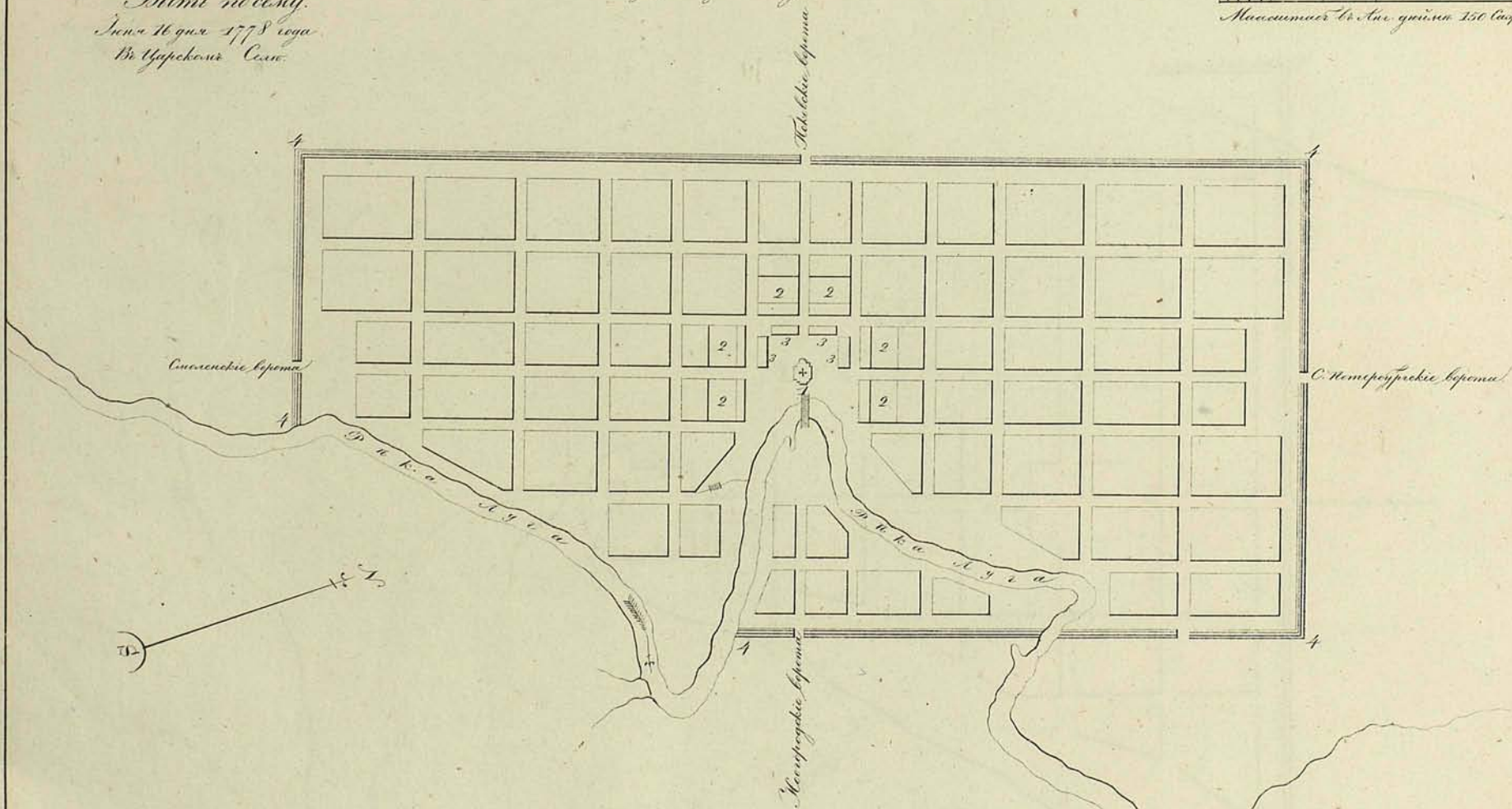
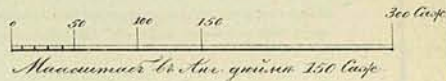
Высь проектированы:

Кирпичныя покрытыя свѣтло карнизами, подъ каменныя, а желтой краской подъ деревянныя казенныя, му-
 ланныя и сабашковскія дома и пріемъ строения. 1 Для казенныхъ строений. 2 Для торговыхъ лавокъ.
 3 Вали и ровъ къ огражденію города.

1400

На подлинномъ написанномъ собственноручно
Ея Императорскаго Величества
Двуми посылу.
Дня 26 мая 1778 года
Во Царскомъ Селе.

ПЛАНЪ Псковскаго Наместничества
переселенному городу ЛУГЪ.



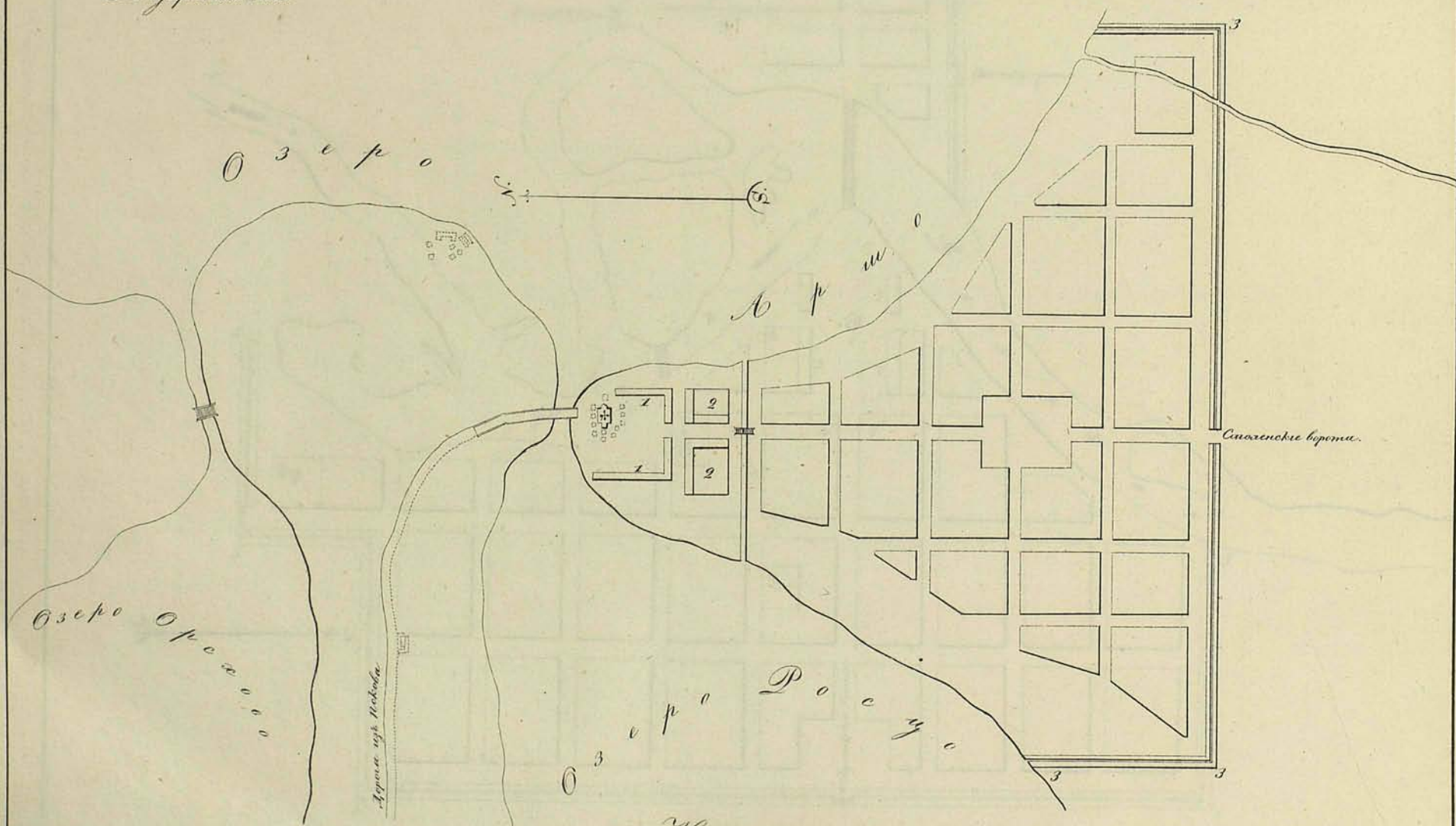
Проектировано:

Здания прикрывшие свило-картинаны поді каменныи, а жалтои краскою
поді деревянныи казенныи, публичныи и соборныи дома и прегия строения.
1 Соборная церковь. 2 Для казеннаго, публичнаго и соборнаго строения.
3 Для торговельной лавки. 4 Вали и ровы къ ограждению города.

ПЛАНЪ Псковскаго Наместничества
новоустроеннаму ГОРОДУ НОВОРЖЕВУ.

На подлинномъ написанъ собственн
Ея Императорскаго Высочества рубли.
Быть по сему
Число 16 дня 1778 года
Въ Царскомъ Селѣ.

0 50 100 150 200 Сажен.
Масштабъ вѣ. А. в. гр. на 150 Сажен.



Скопленіе

Состояще изъ отроковъ - каменные покрыты тесно-карнишомъ, - срубанные въ
пунктирныхъ линияхъ, подъ знаменъ, - церква.

Всѣхъ прожектуровано:

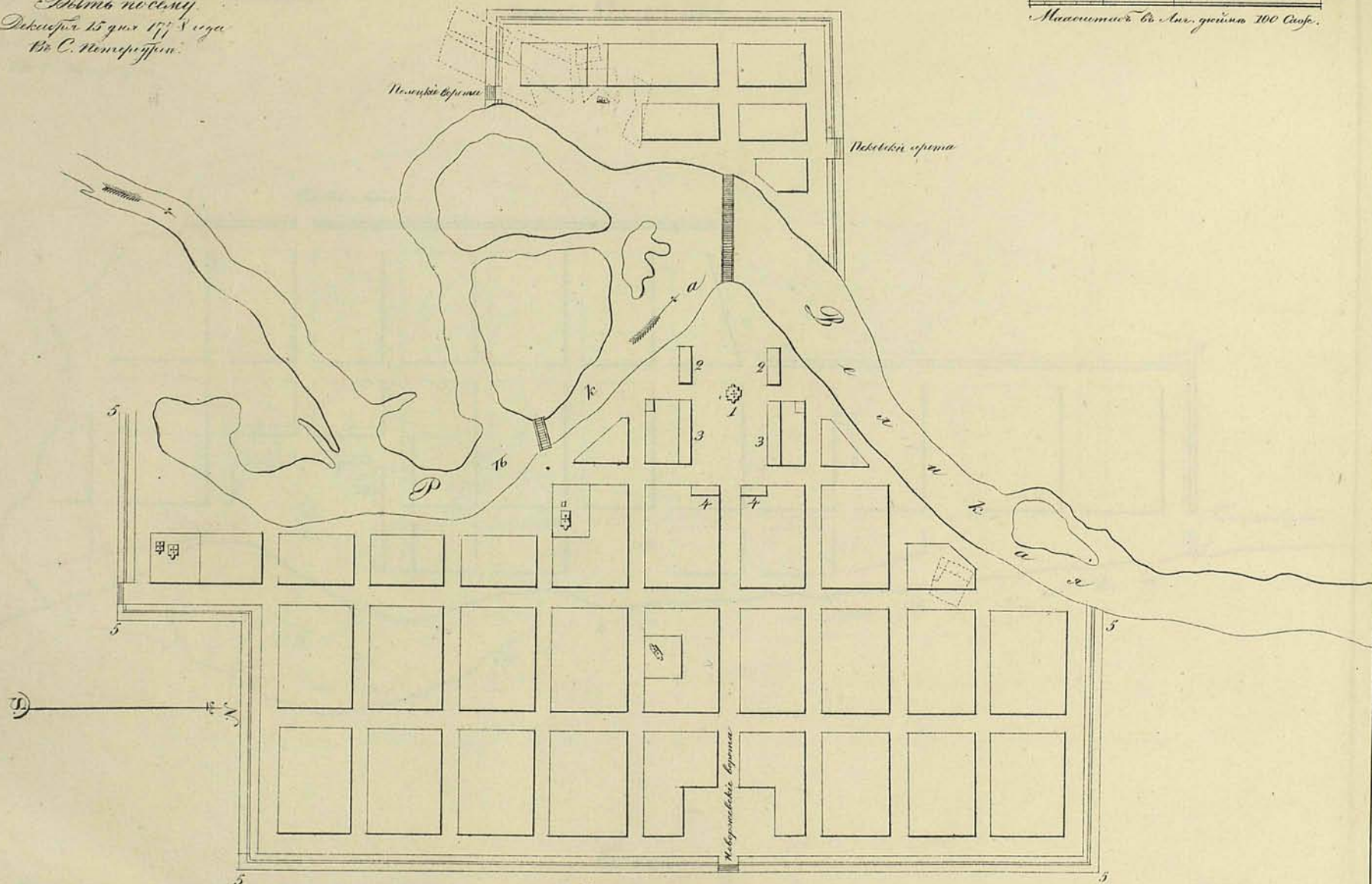
Корпусы покрыты свѣтло-карнишомъ, подъ каменные, а желтой краскою
подъ срубанные каменные, публичныя и соборныя дома и протія отроковъ. 1 Для
торговыхъ лавокъ. 2 Для казеннаго, публичнаго и соборнаго отроковъ. 3
Валы и ровъ къ огражденію города.

ПЛАНЪ Псковскаго Намѣстничества
ГОРОДУ ОПОЧКѢ.

На першій разѣ видѣнныи
Ея Императорскаго Величества рубли.

Дана по сему
Декабря 15 дня 1778 года
Во С. Петербургѣ.

Масштабъ въ Арш. дюймахъ 100 Саженъ.



Изъясненіе

Состоитъ изъ отроновъ деревянныхъ въ пунктирныхъ линияхъ - подъ знаками + Церкви.

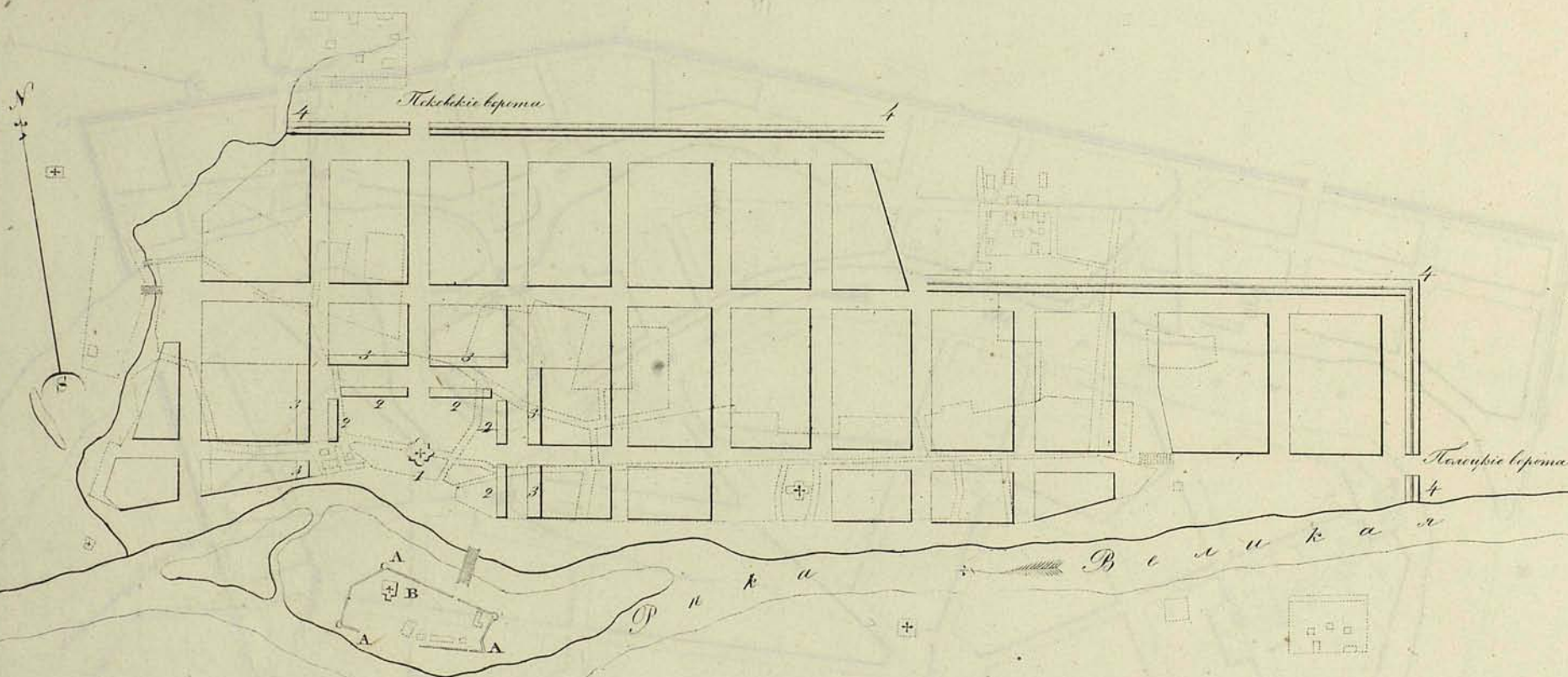
Вновь проектированы:

Кварталы прикрѣплены свѣтло-коричневымъ подъ каменные, а желтые краскою подъ деревянные каменные, публичные и войсковыя
скіе дома и прогнѣ отроновъ. - 1 Киркитная Церковь. - 2 Для торговель лавокъ. - 3 Для каменныхъ отроновъ. - 4 Для каменныхъ свѣ-
дательскихъ домовъ. - 5 Валъ и ровъ къ ограниченію города.

На подлинномъ писаномъ ассамблеи
Ея Императорскаго Величества
Генералъ по плану
Декабря 15 числа 1778 года
Въ С. Петербургѣ

ПЛАНЪ Псковскаго Наместническаго
Городу Острову.

Масштабъ 1:100000
100 саж.



Изясненіе

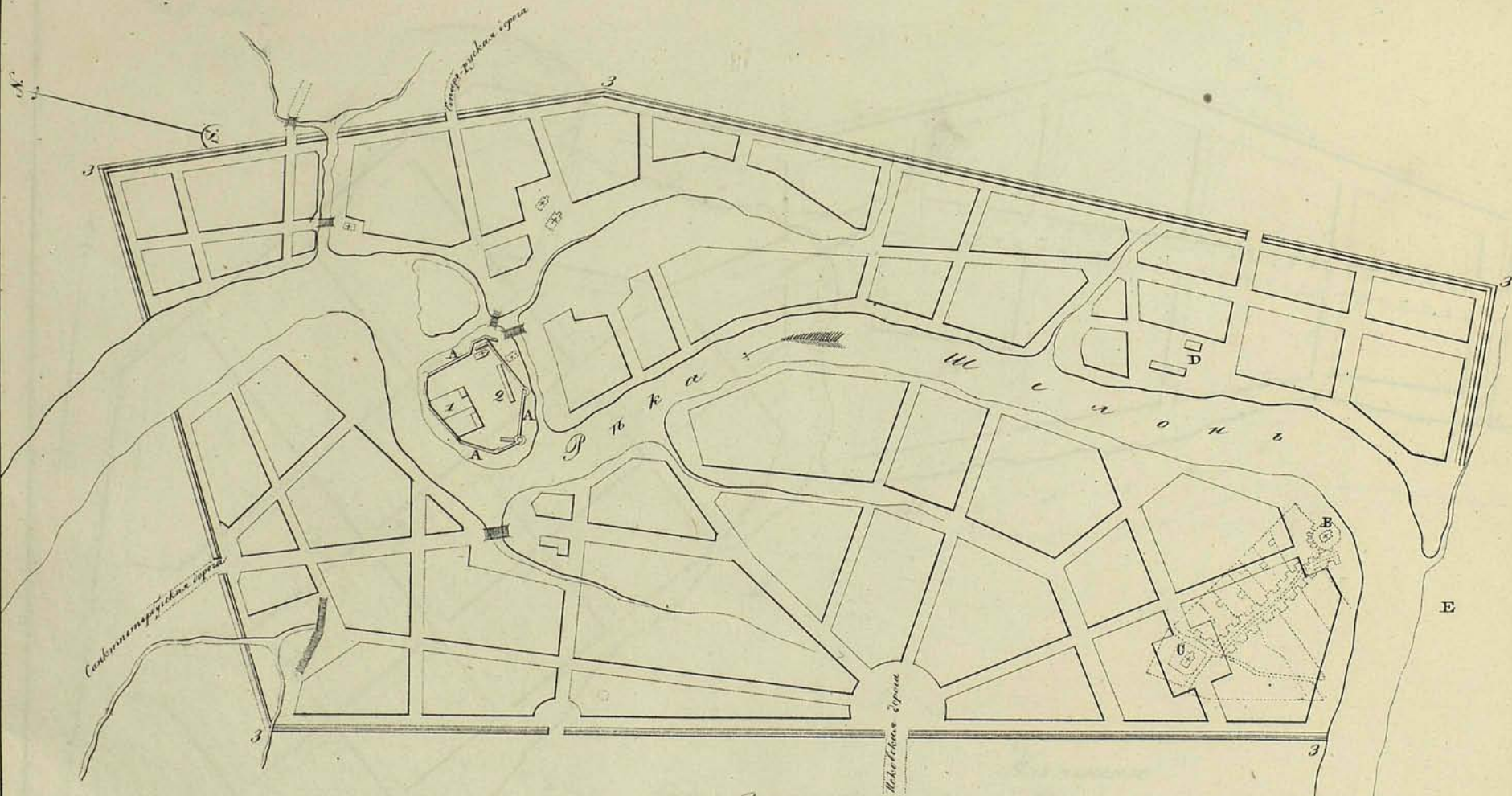
Состоитъ изъ стѣны, каменнаго прикрѣпленнаго тѣла, каменнаго, деревяннаго въ вышнѣйшихъ мѣстахъ, подъ знаменемъ Церкви
 А Вънѣшн. каменнаго фронтонъ. В Свѣтлая Церковь.
 Внѣшн. проектуровано:
 Покрѣпленіе стѣны, каменнаго подъ каменнымъ, а желтымъ краскомъ подъ деревяннымъ каменнымъ, вышнѣйшимъ и свѣтлымъ
 фонтаномъ и протѣ стѣны. 1 Каменнаго Церкви. 2 Два деревянныхъ, каменнаго. 3 Два каменнаго, вышнѣйшимъ и свѣтлымъ стѣны.
 4 Два и три каменнаго порога.

8/10

На основании написанного собственноручно
Ея Императорского Величества указом.
Дать по плану.
Июля 22 дня 1781 года
Въ С. Петербурге.

ПЛАНЪ Псковскаго Наместничества.
Города ПОРХОВУ.

0 50 100 200 са.
Масштабъ въ Арш. мѣрѣ. 1:10000.



Изъясненіе

Состоятъ весь строеніе каменное, покрыто тѣмъ же карнизомъ, сребрнѣе въ пунктирныхъ
линіяхъ подъ знаменъ, церкви. А Псковскія каменные стѣны. В Женской Монастырь. С Музейскій
Монастырь. Д Архангельскій магазинъ съ караульною. Е Старая земляная батарея.

Двери проектированы:

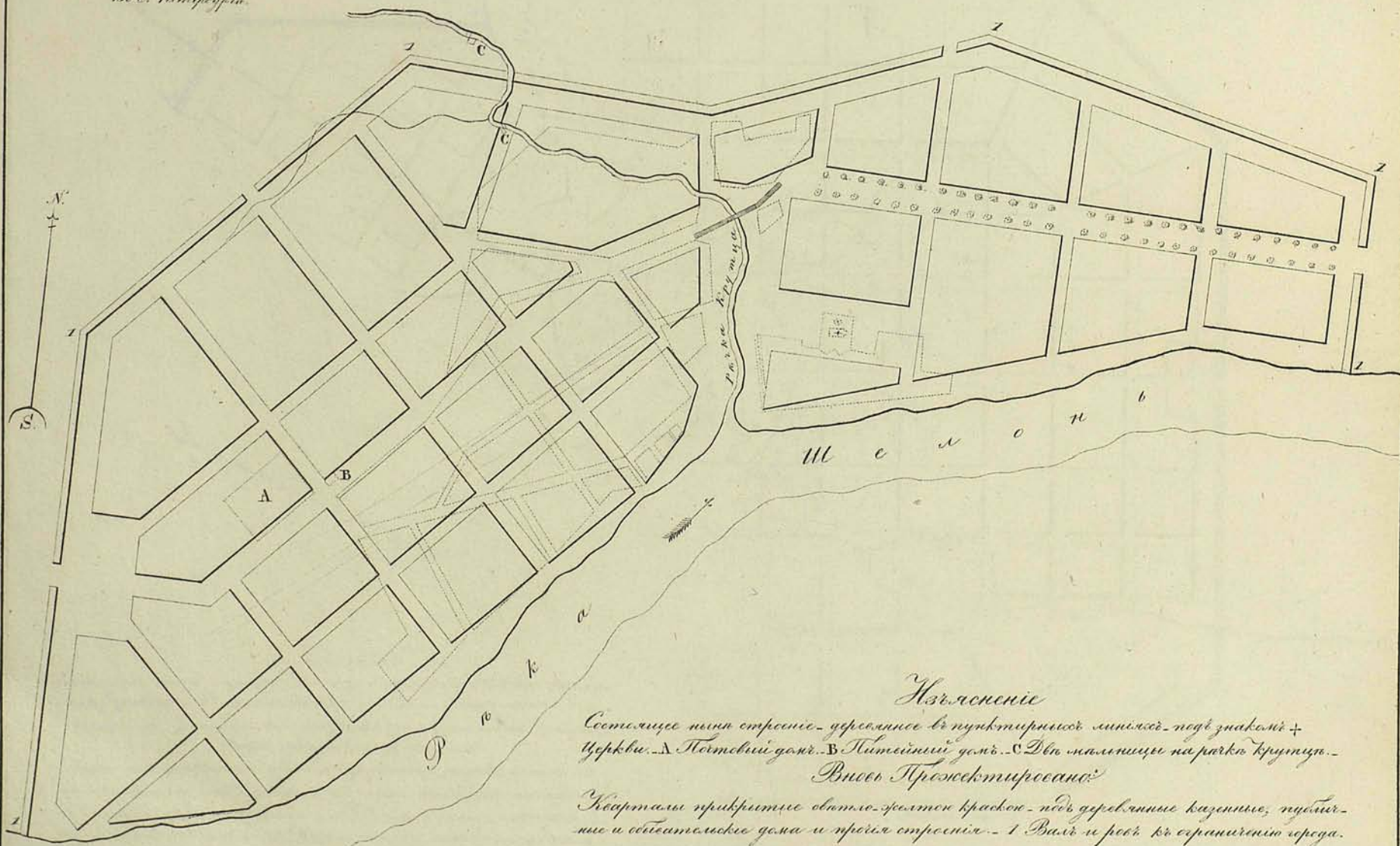
Картасы покрыты стѣн. с. карнизомъ подъ каменнымъ, а желтѣе краскою подъ сребрнѣе
карнизомъ, пунктирные и общественыя дома и пречія строения. 1 Для казенныхъ строеній. —
2 Для купцовъ и солдатскихъ магазиновъ. 3 Для и ровъ къ огражденію города.

646

На подлинномъ написанъ собственноручно
 Его Императорскаго Величества рукою.
 Быть по сему.
 Сентября 26 дня 1782 года
 Императоръ.

ПЛАНЪ Псковскаго Намѣстничества
 Посаду СОЛЕЦКОМУ.

0 50 100 200 Саженъ
 Масштабъ въ Арш. дюймъ 100 Саженъ.



Изъясненіе

Состѣлице тѣмъ стрѣнію - деревянное въ пунктирныхъ линияхъ - подѣ знаковъ +
 Церкви - Д Потѣвннй дворъ - В Пятничиннй дворъ - С Два мѣлничца на рѣкѣ Крутыцѣ -
 Висель Проектировскаго
 Кварталы прикрѣпленны свѣтло-зеленою краскою - подѣ деревянныя казенныя, публичныя
 и общественыя дома и прѣдѣла стрѣнія - 1 Валъ и ровъ къ охраненію города.

На подлинномъ написанномъ въ бумагу
 Ея Императорскаго Величества рукою
 Витъ по селу
 Декабря 15 дня 1777 года
 Въ С. Петербургу.

ПЛАНЪ Псковскаго Наместничества

Городу ТОРОПЦУ.



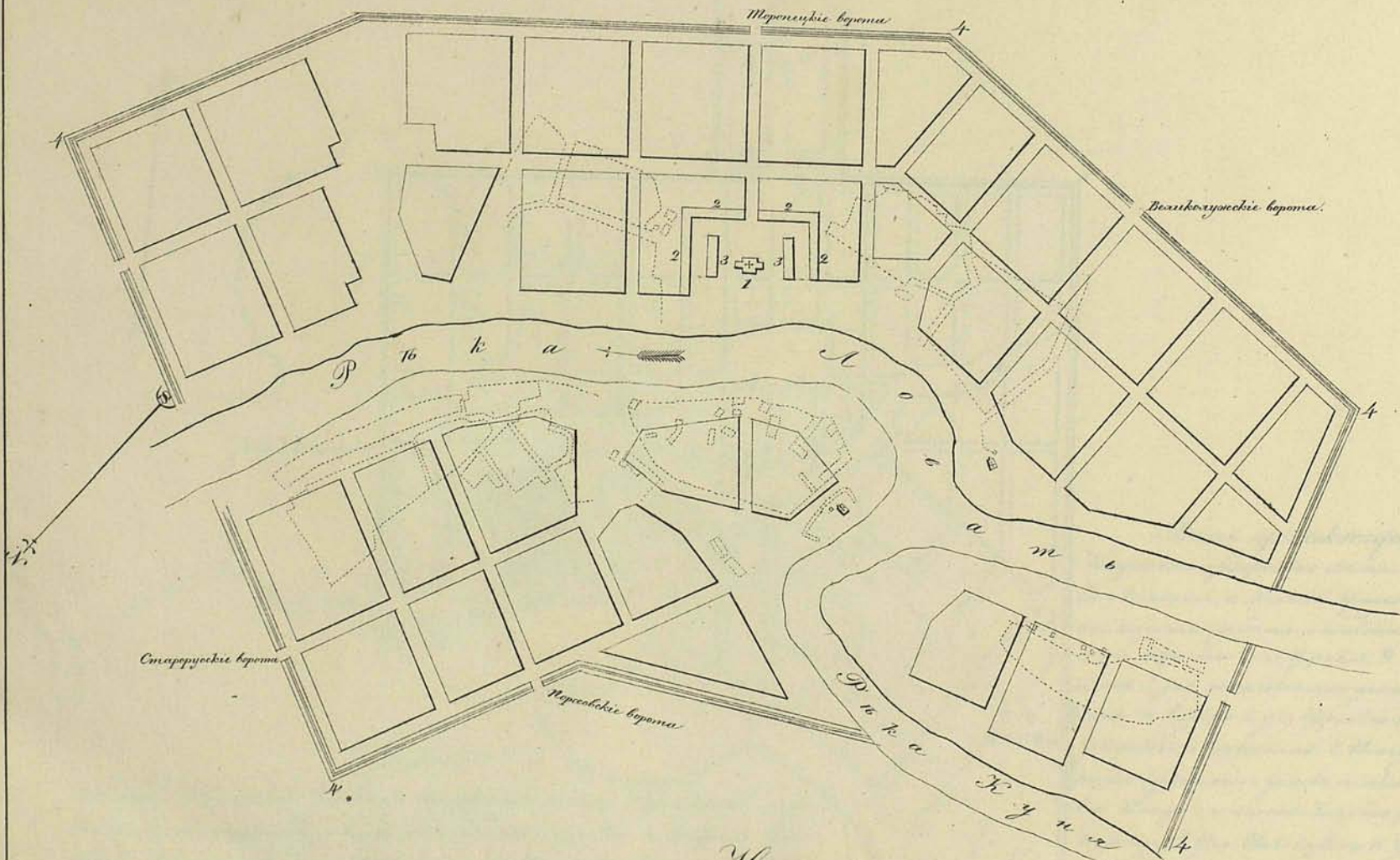
Изъясненіе

Свѣтлицы или стрѣныя каменные прикрытыя плетнемъ, карни-
 шами, сѣрѣбными въ пунктирныхъ линияхъ - поутъ знаковь +
 Церкви. Д. Греческой Академіи. В. Вторая земляная крепость.
 Двѣхъ проектированнахъ
 Кварталахъ прикрытыя свѣтлицы, карнишныя подѣ каменные, а
 фронтонъ красенъ поутъ сѣрѣбными каменныя, пурпурныя и сѣвѣтныя
 скіе дома и прѣдѣя стрѣныя. 1 Для казенныхъ стрѣныя. -
 2 Для торговельныхъ шубокъ. 3 Двѣхъ и реодъ къ сѣверу и югу города.

На предлинномъ именованномъ собственномъ
Ея Императорскаго Величества рубле.
Титу по плану.
Декабря 15 числа 1778 года
Въ С. Петербургѣ.

ПЛАНЪ Псковскаго Намѣстничества
Городу Холму.

0 50 100 150 200 Саж.
Масштабъ въ Анг. мѣрѣ 150 Саженъ.



Изъясненіе

Состанище или строеніе деревянное въ пунктирныхъ линияхъ - подъ знакомъ \oplus Церковь.

Вновь проектированы

Картаны прикрываемы свѣтло карминныя подъ каменные, а желтою краскою подъ деревянные каменные публичныя и оубавительскія дома и прогнѣя строенія. - 1 Каменная Церковь. - 2 Для казеннаго, публичнаго и оубавительскаго строенія. - 3 Для торговельныхъ лавокъ. - 4 Вала и ровы къ оубавленію города.

Мы подлинный написали сообразно
Ея Императорского Величества указу
Знать по сему
Высказанъ дня 1756 года
Во Санктпетербурѣ

ПЛАНЪ Губернскаму Городу
РЯЗАНИ

0 50 100 150 200 250 500
Масштабъ въ Анг. дюймовъ 250 Саженъ.



Иъясненіе

Составиши нѣмъ строеніе - каменное прикрывто тѣмно-кашмиромъ - дере-
вянное въ пунктирныхъ линияхъ - подъ знаками - Церкви. А Соборная Цер-
ковь. В. Архидрейской домъ и Консисторія. С. Мудрскій Монастырь. Д Со-
ляной Магазинъ. Е. Временныя Присудствившія мѣста и домъ Гене-
ралъ Губернаторскій. Ф. Анская слобода которая приулаживается перейти
на мѣсто означенное подъ А. въ Б.

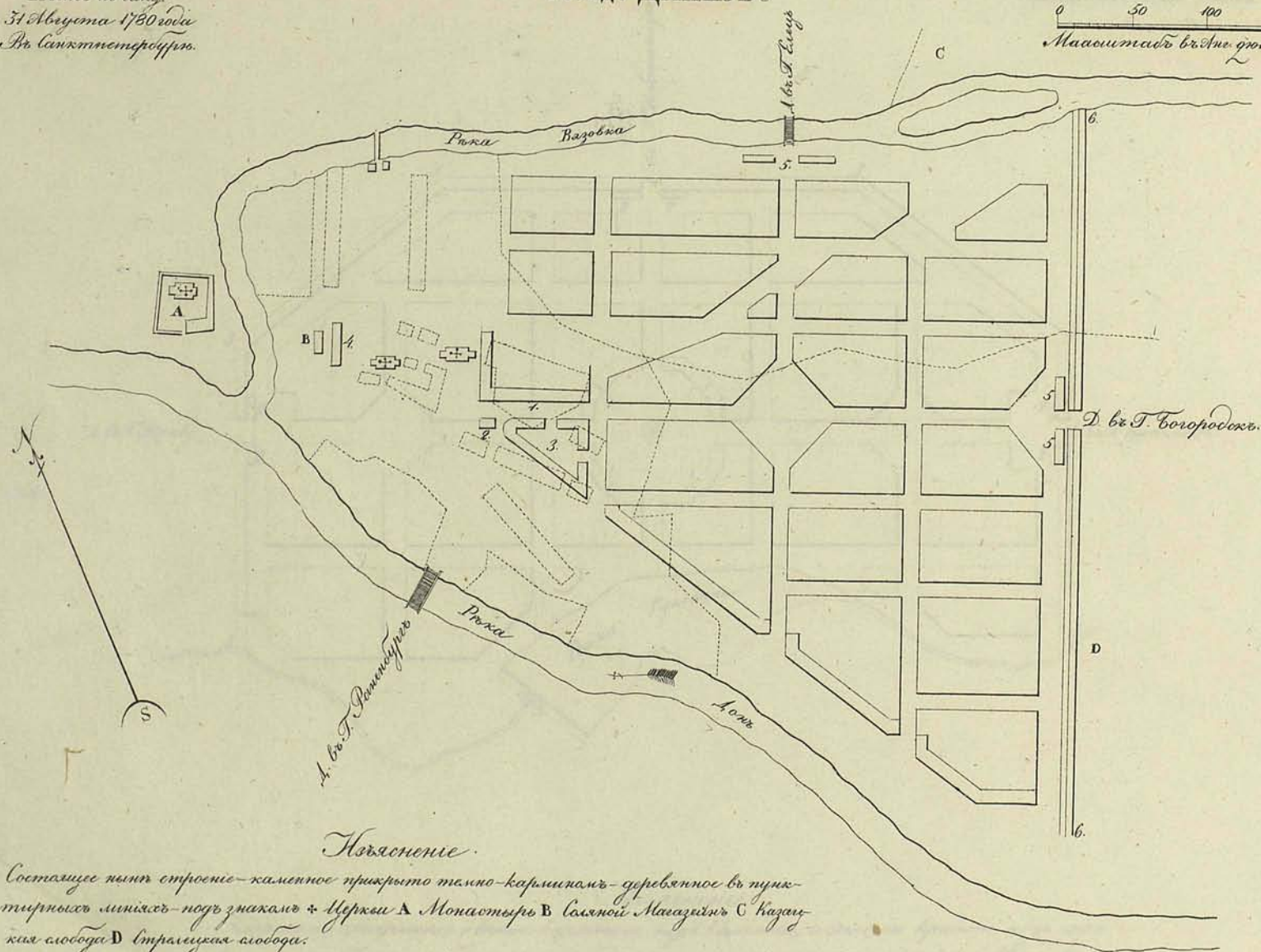
Вновь проектировано
Кварталы прикрывто светло-кашмиромъ
подъ каменныи, а фалтою крышкою подъ деревян-
ныи каменныи, публичныи и обывательскіи дома и
прочіи строения: 1. для Церквей, 2. для присудств-
ствителъ, 3. для магистратскихъ домовъ, 4. для Солдат-
скихъ казармъ, 5. для Церковно-консисторскаго
Архидрейскаго мѣстнаго, 6. Площади для пост-
роенія купеческихъ домовъ съ лавками, 7. Торго-
вая Площади и напой. Солонныя рады, 8. Для
Кузницъ, 9. Для Пивоваренъ, 10. Для Мясоубой-
ни и рыбныхъ радовъ, 11. Слѣдующіи, 12. Волы и
ровы къ огражденію города, 13. Для Анской
слободы.

На подлинномъ написано собственною
Ея Императорскаго Величества рукою
Быть по сему:
31 Августа 1780 года
Въ Санктпетербургѣ.

ПЛАНЪ Разанскаго Намѣстничества

ГОРОДУ ДАНКОВУ

0 50 100 200
Машина въ Ам. дюймъ 100 саде.



Объяснение.

Состалося планъ строеніе—каменное прикрыто тальо-карнилами—деревянное въ пунк-
тирныхъ линияхъ—подъ знакамъ + Церкви А Монастырь В Свѣтлой Магазины С Казац-
кая слобода Д Странничья слобода.

Вновь прозектировано

Киротами прикрыты свѣтло-карнилами подъ каменные, а желтою краскою
подъ деревянные казенные публичныя и обывательскія дома и прочія строенія.
1. для присутственнаго мѣста и для жительства городничаго и казначя, 2. для
Магистрата, 3. для гостиннаго двора, 4. для салопныхъ и вышивныхъ Магазиновъ,
5. для кузницъ, 6. Валъ и ровъ къ ограниченію города.

На подлинномъ написано собственною
Ея Императорскаго Величества рукою.

Быть по сему.

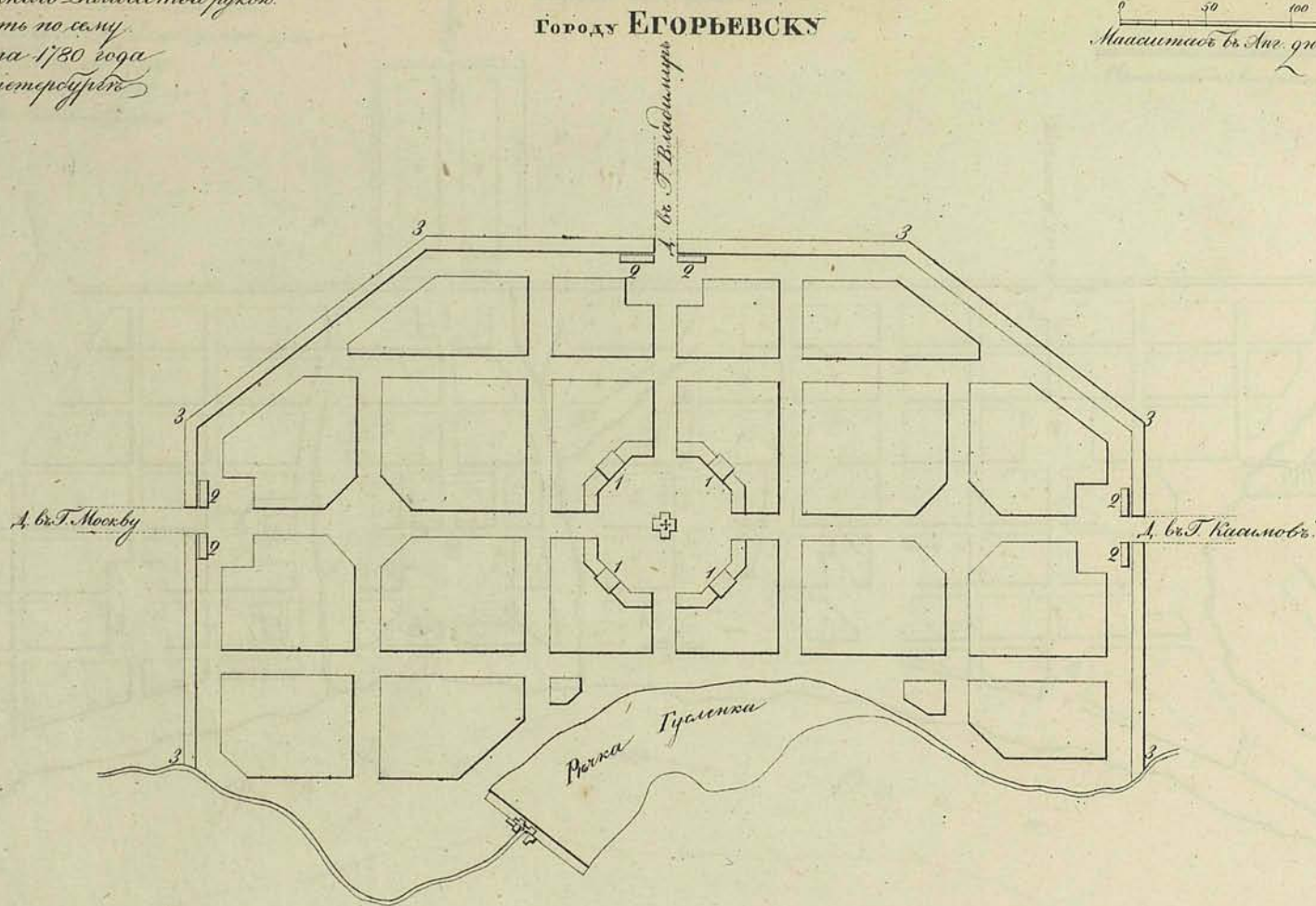
31 Августа 1780 года

Въ Санктпетербургѣ

ПЛАНЪ Рязанскаго Намѣстничества

ГОРОДУ ЕГОРЬЕВСКУ

0 50 100 200
Масштабъ въ Анг. дюймахъ 100 Саженъ.



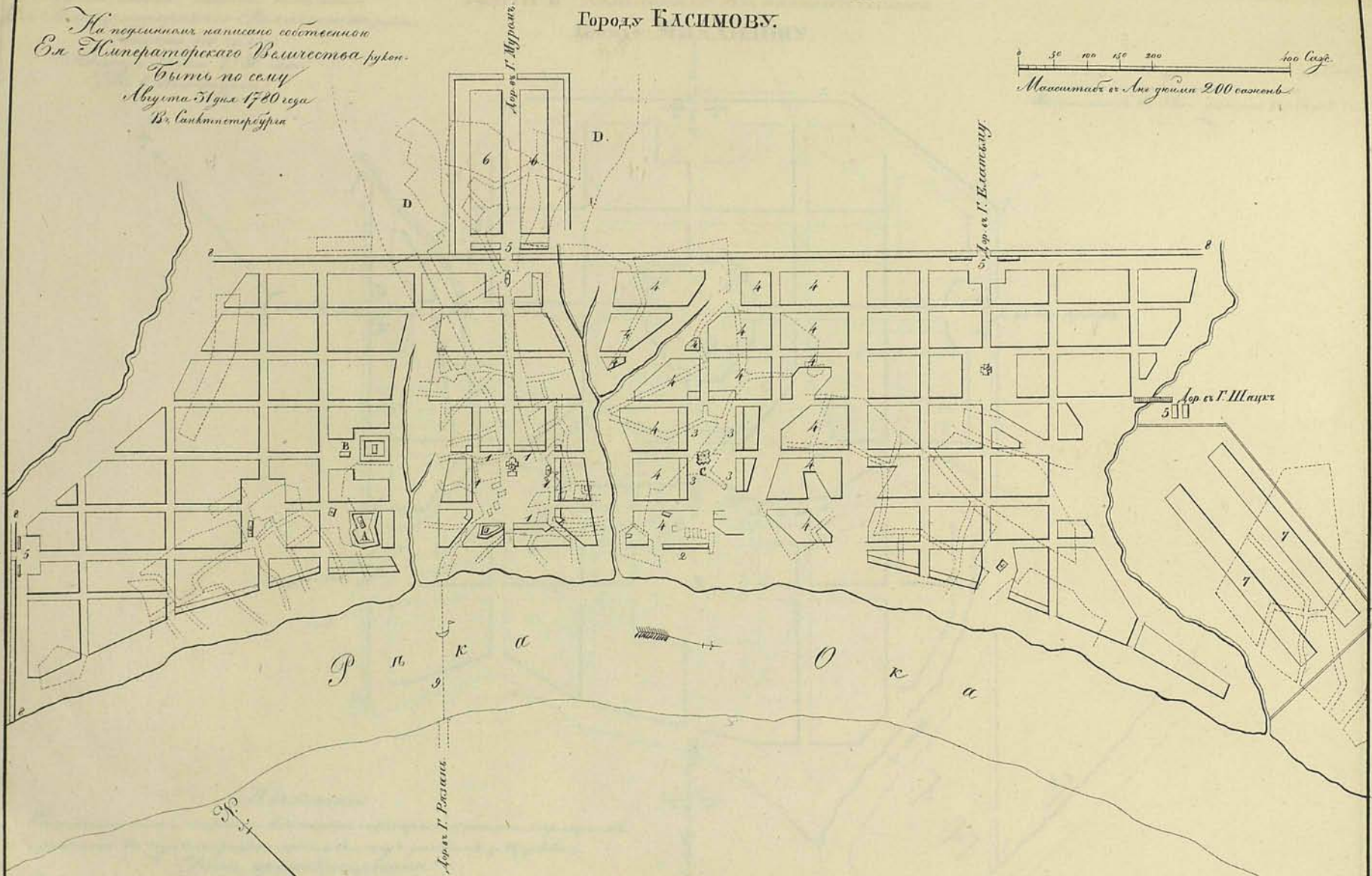
Изъясненіе

Кварталы прикрытые свѣтло-карминномъ подѣ камеліею, а желтою краскою подѣ дубе
кузницы, публичныя и обывательскія дома и прогнъ строенія, подѣ знакамъ + Црковъ
1, для присудственныхъ мѣстъ, Намѣстничества и Житіеяства Городническаго и Казнаго,
какъ равно и для купеческаго дановъ славянскія. 2, для кузницъ, въ Валѣ и ровѣ къ
ограниченію города.

ПЛАНЪ Рязанскаго Намѣстничества
Городу БАСИМОВУ.

На персидскихъ написана собственная
Ея Императорскаго Величества рукою.
Быть по сему
Августа 31 дня 1720 года
Въ Санктпетербургѣ

0 50 100 150 200 400 Саженъ
Масштабъ ея Аре дриинъ 200 саженъ



Объясненіе:

Состоятся плана строения — каменное покрыто тально-карниномъ, Черевянное ея пунктирныхъ линияхъ. Подъ знакомъ ☩ церковь.
А Рязаній Монастырь. В. Солоний Мельбъ. С. Мечеть ея Кладбищныхъ урешнихъ Матарскихъ Кладбищ. Д. Земля Ямской Слободы.

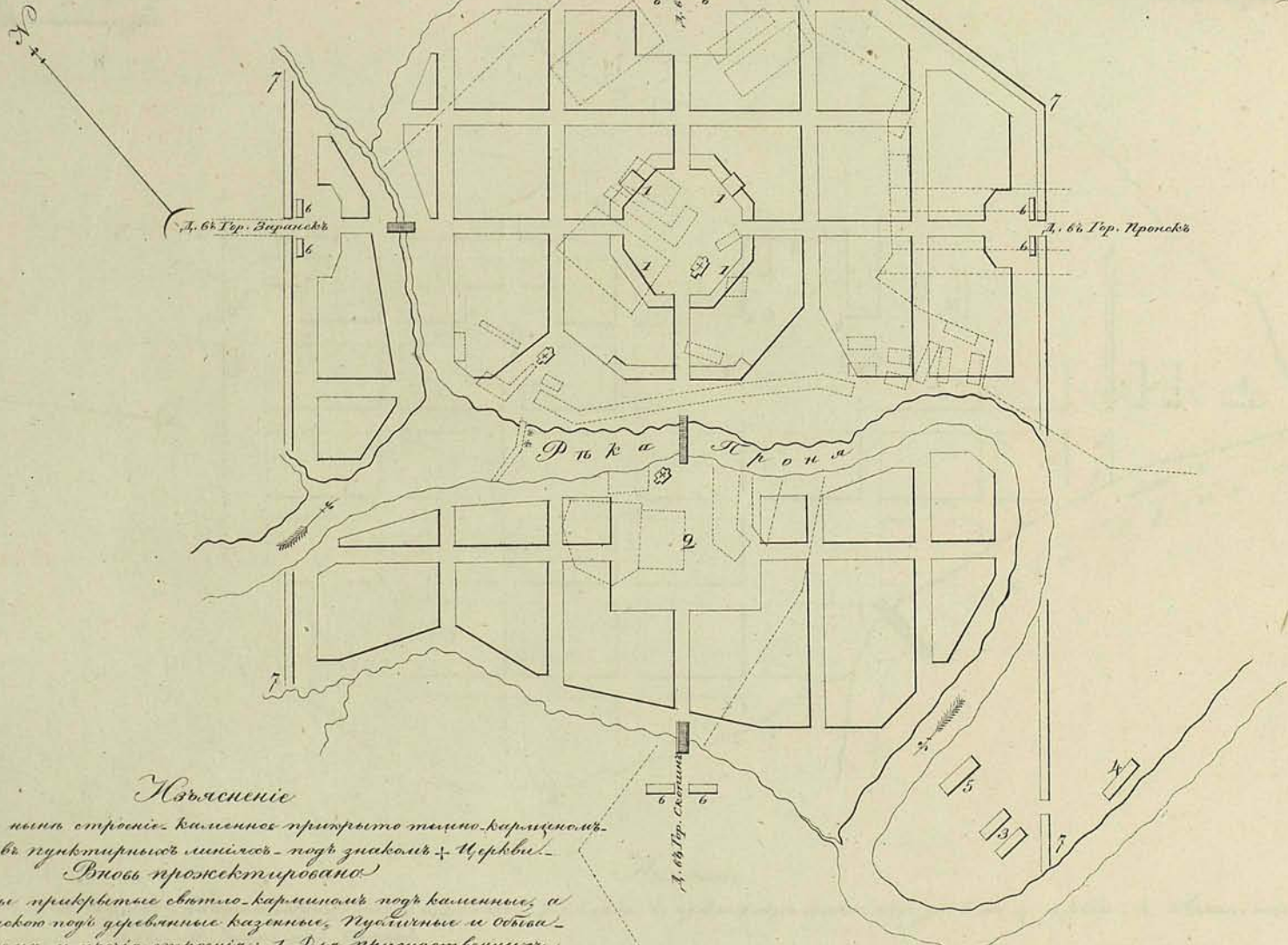
Вновь проектировано:

Киртаны покрыты светло-карниномъ подъ каменные, а желтой краской подъ деревянные. Каменные публичные и Обывательскіе дома и проч. строения
1^ъ Для Приислупственныхъ мѣстъ, Министраты и жилищетва Городничего и Казенныхъ, какъ равно и для Купеческихъ домовъ ея Лавками. 2^ъ Для Либонныхъ и Винныхъ лавказныхъ 3^ъ Матарская площадь ея домами и Лавками 4^ъ Киртаны для домовъ Матаръ 5^ъ Для Кузницъ 6^ъ Для Ямской Слободы
7^ъ Для Инвалидней Слободы, 8^ъ Валъ и ровъ ея оградническия города 9^ъ Перевозъ чрезъ Яму Оку.

На подлинномъ написано собственноручно
 Его Императорскаго Величества рукою:
 Бывъ по сему
 Августа 31 дня 1780 года
 Въ С. Петербургѣ.

ПЛАНЪ Рязанскаго Намѣстничества
 ГОРОДУ МИХАИЛОВУ.

Масштабъ въ Арш. дюймѣхъ 100 (Арш.).
 0 50 100 200 (Арш.)



Иъясненіе

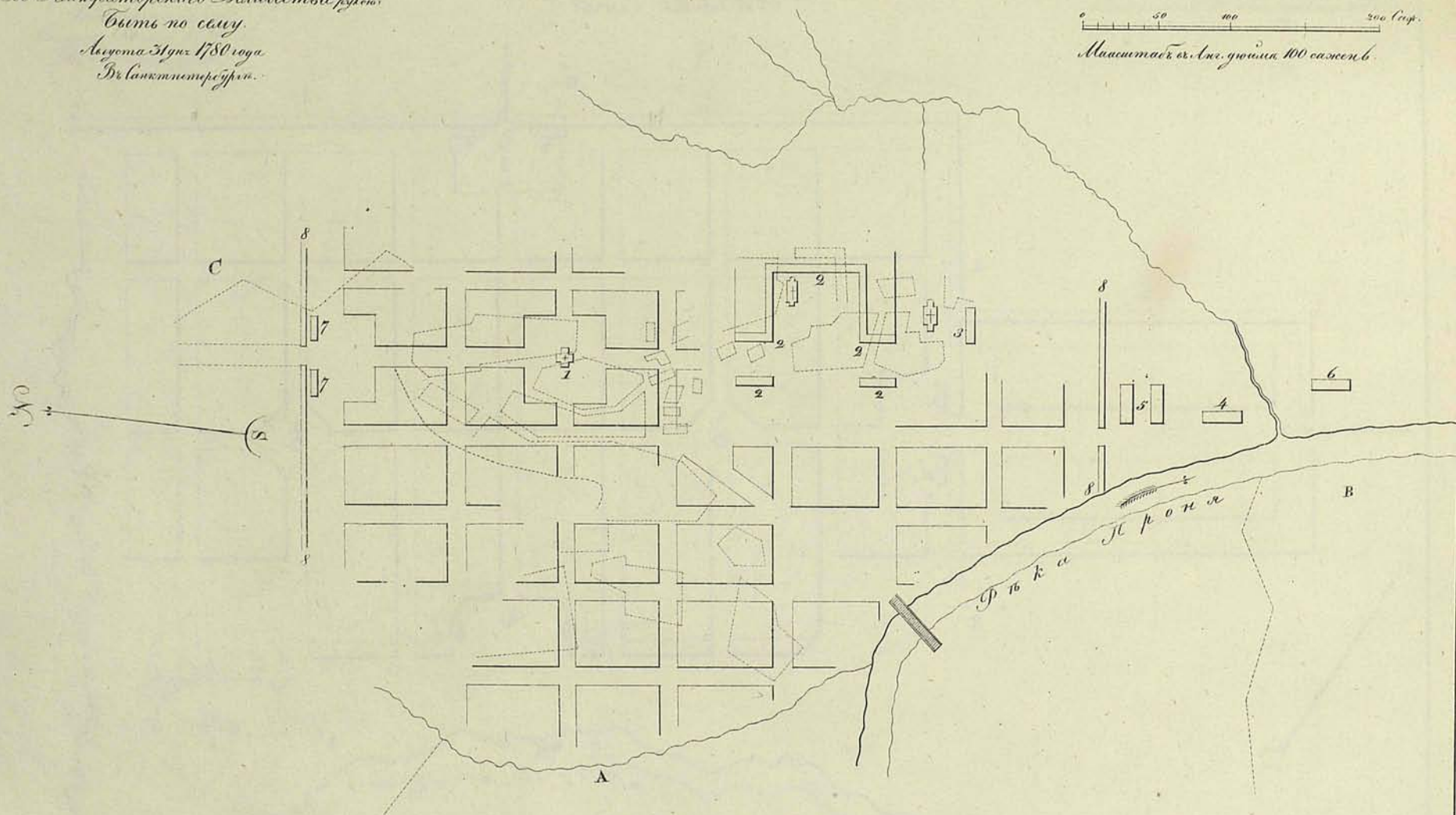
Состоятся нынѣ строенія каменные прикрыты тѣсно карнизомъ.
 Деревянное въ пунктирныхъ линіяхъ - подъ знаками + Церкви.
 Вновь проектировано

Кварталы прикрыты свѣтло-карнизомъ подъ каменнымъ, а
 фронтоны краской подъ деревянными казенные. Публичныя и обыва-
 тельскія дома и прочія строенія: 1 Для присудованныхъ
 мѣстъ, Магистрата и жительства Городничего и Казнака,
 какъ равно и для купеческихъ домовъ съ лавками. 2 Торговыхъ по-
 мѣщанъ. 3 Для мясныхъ и рыбныхъ рядовъ. 4 Для Скотоводни. 5 Для
 магазиновъ. 6 Для Кузницъ. 7 Для и ровъ къ Ограниченію города.

ПЛАНЪ Рязанскаго Намѣстничества
Городу ПРОНСКУ.

На подлинный планъ собственною
Ея Императорскаго Величества рукою
Възвѣтъ по плану
Августа Мунъ 1780 года
Въ Санктпетербургѣ.

0 50 100 200 саж.
Масштабъ в. Анг. дюйма 100 сажень в.



Нѣмленіе

Состоящіи нынѣ строеніе - Кашенное покрыто тѣсно Карнишомъ, Деревянное въ пунктирныхъ линияхъ подхъ знакомъ + урѣкѣ. - А Архангельская Слобода. -
В Николаевская Слобода. - С Затинная Слобода.

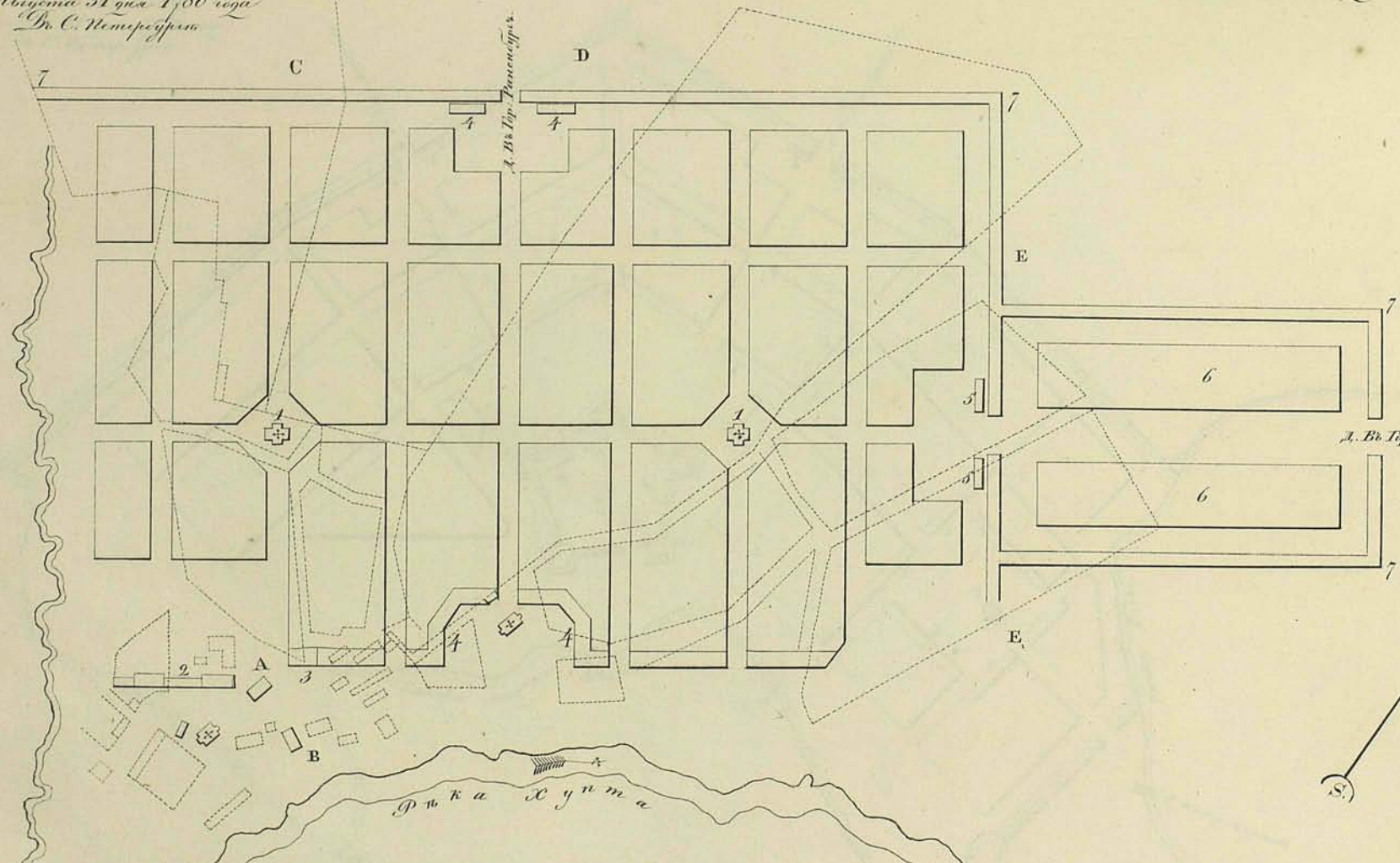
Вновь проецировано

Кварталы прикрыты светло-карнишомъ подхъ каменные, а желтое красное подхъ деревянные казенные, публичные и общественыя дома и прочія строенія. -
1 Для Церкви. - 2 Для присутственныхъ местъ, Магистрата и жительства Городничаго и Нѣзвачаго, какъ равно и для купеческихъ домовъ съ лавками. -
3 Для хлѣбной Сольяной и винныхъ магазиновъ. - 4 Для пивоваренъ. - 5 Для мясныхъ и рыбныхъ рядовъ. - 6 Для Светобитни. - 7 Для Кузницъ. -
8 Вѣсь и ровъ къ огражденію города.

На подлинномъ написанъ собственною
Ея Императорскаго Величества рукою:
Дать по сему.
Августа 31 дня 1780 года
Из С. Петербурга

ПЛАНЪ Рязанскаго Наместничества
ГОРОДУ РЯЖСКУ.

0 50 100 200
Масштабъ въ Арш. дюймъ 100 Сажень.



Изъясненіе

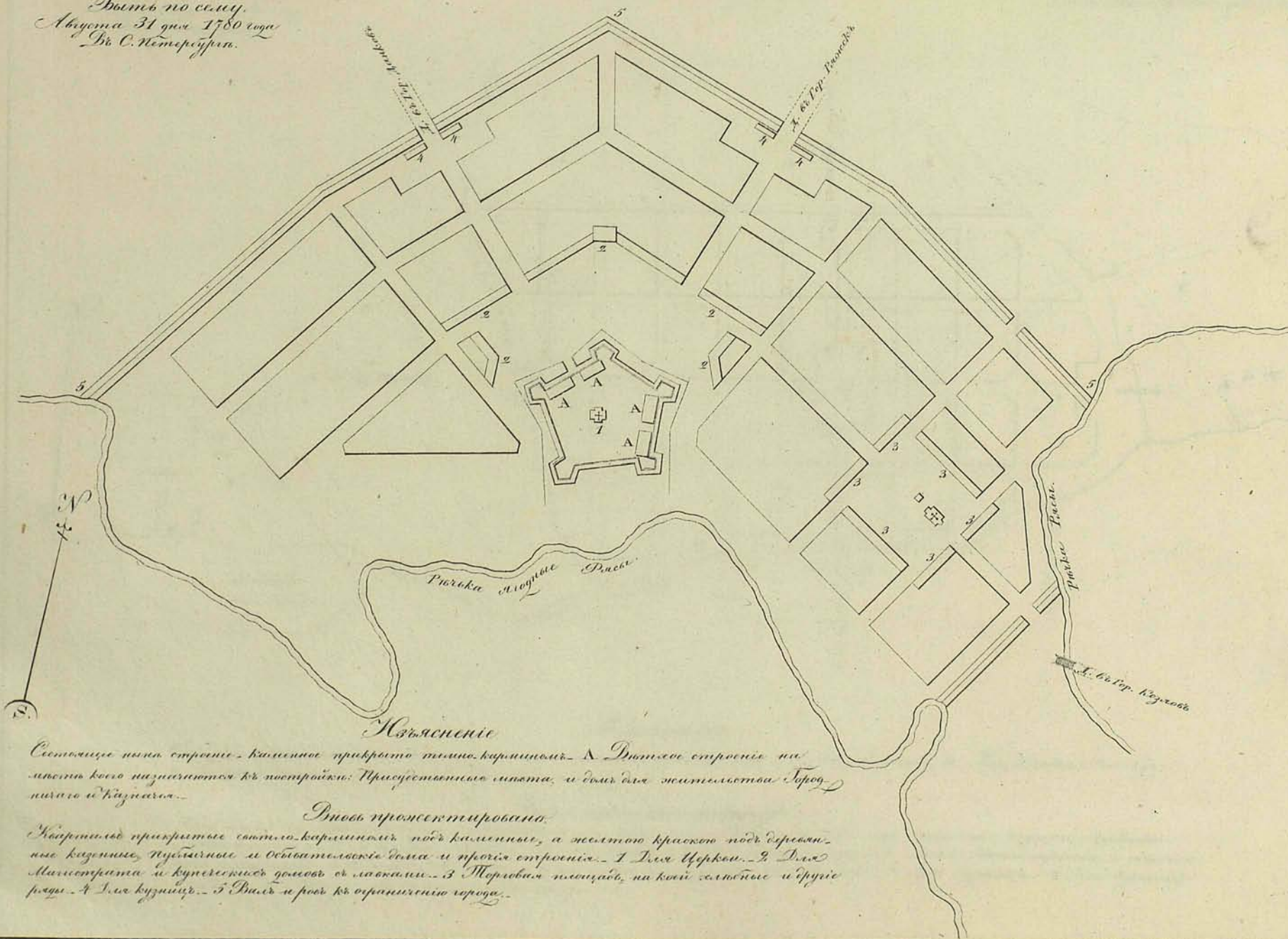
Состоитъ нынѣ строеніе каменное покрыто тесно-каршиною, деревянное въ пунктирныхъ линияхъ
подъ знакомъ + Церквей. - А Казенная кладовая. - В Саганой магазинъ. - С Земля Опогвертской Пушкинской
Слѣбоды. - Д Земля Опогвертской Стрѣлцкой слѣбоды. - Е Земля Анской слѣбоды. -
Вновь проэктирована:

Кварталами покрытое свѣтло-каршиною, а свѣтло краскою подъ деревянныя казенныя,
пунктирные и саганельскіе дома и прочія строенія. - 1 Для Церквей. - 2 Для присудовенныхъ мѣстѣ
и для свѣтлицъ Городничьихъ и казенныхъ. - 3 Для Наместрата. - 4 Для купецкихъ домовъ отъ мѣ-
стичи. - 5 Для Кузницъ. - 6 Для Анской слѣбоды. - 7 Дать и ровъ къ сранинскому городу.

ПЛАНЪ Рязанскаго Намѣстничества
Городу РЯЗАНЬБУРГУ.

Масштабъ въ Арш. мѣрѣхъ 100 Саженъ.

Изъволенная написана собственною
Ея Императорскаго Величества рукою
Быть по сему.
Августа 31 дня 1780 года
Въ С. Петербургѣ.



Изъясненіе

Состоитъ изъ строенъ каменныхъ прикрыто тѣсно каменныхъ. А Дѣтское строеніе на
лѣвѣи коню низмѣняются къ постройкѣ: Присутствіи шата, и бѣды для жителюема Городъ
ниже и казнаго.

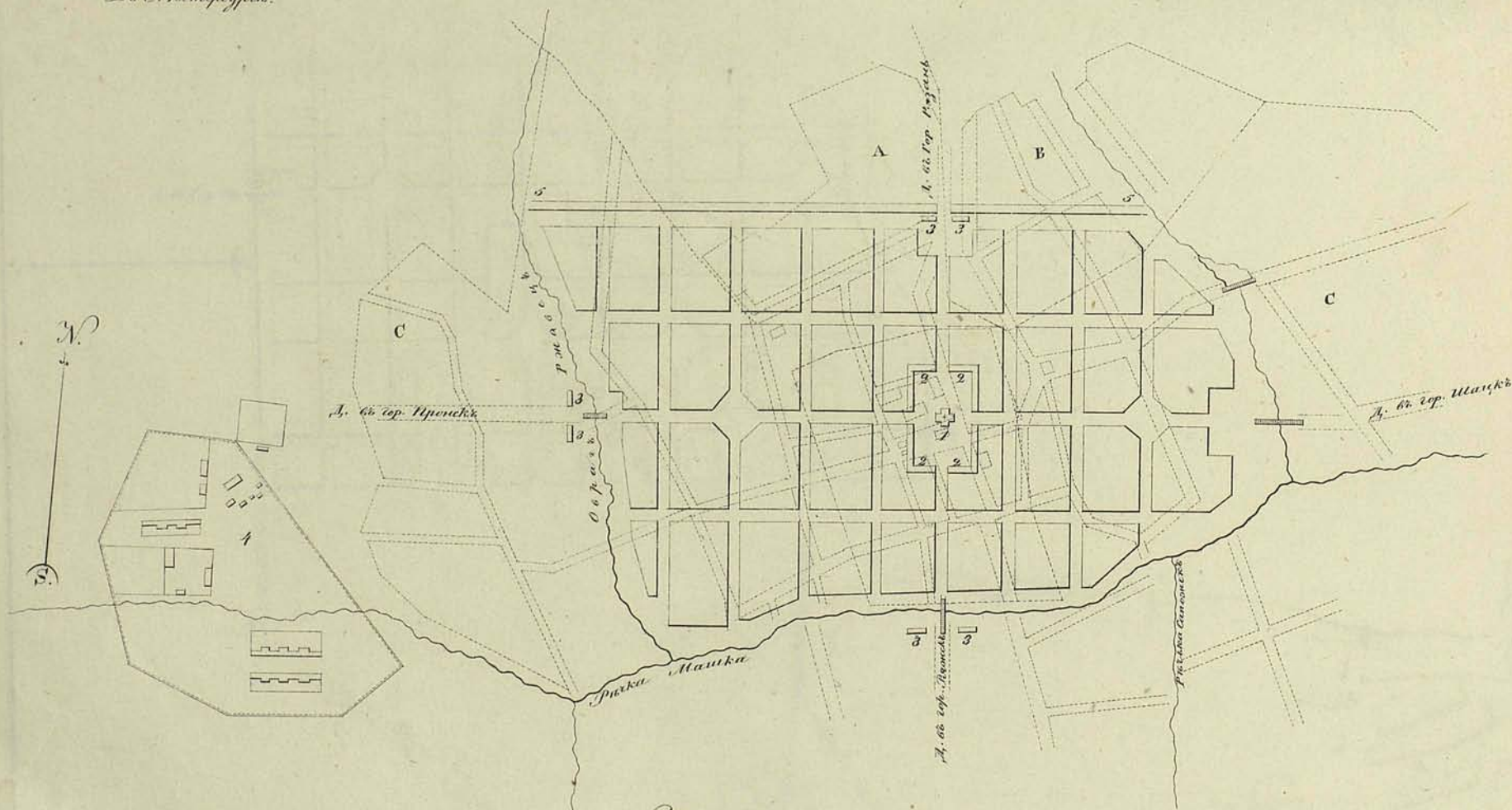
Вновь прожектировано.

Каменные прикрыты светло каменныхъ, побѣ каменныхъ, а желтою краскою побѣ деревян-
ные каменные, публичныя и обывательскія дома и прочія строенія. 1 Для Церкви. 2 Для
Магистрата и купеческихъ домовъ съ лавками. 3 Торговая площадь, на коей желтые и друіе
ряды. 4 Для кузницъ. 5 Вѣсь и ровъ къ огражденію города.

На помышленный планисанъ собственноручно
Ея Императорскаго Величества рукою:
Быть по сему.
Августа 31 дня 1780 года
Въ С. Петербургѣ.

ПЛАНЪ Рязанскаго Намѣстничества
ГОРОДУ САПАЖКУ.

0 50 100 150 200 Саженъ
Машиною въ Ам. грѣ. ин. 150 Саженъ.



Изъясненіе

Состоитъ нынѣ строеніе: среденное въ пунктирныхъ линияхъ: подъ знакомъ 7. Церква. А Пушкинская Слобода. В Топопопоницкая Слобода. С Троицкая Слобода.

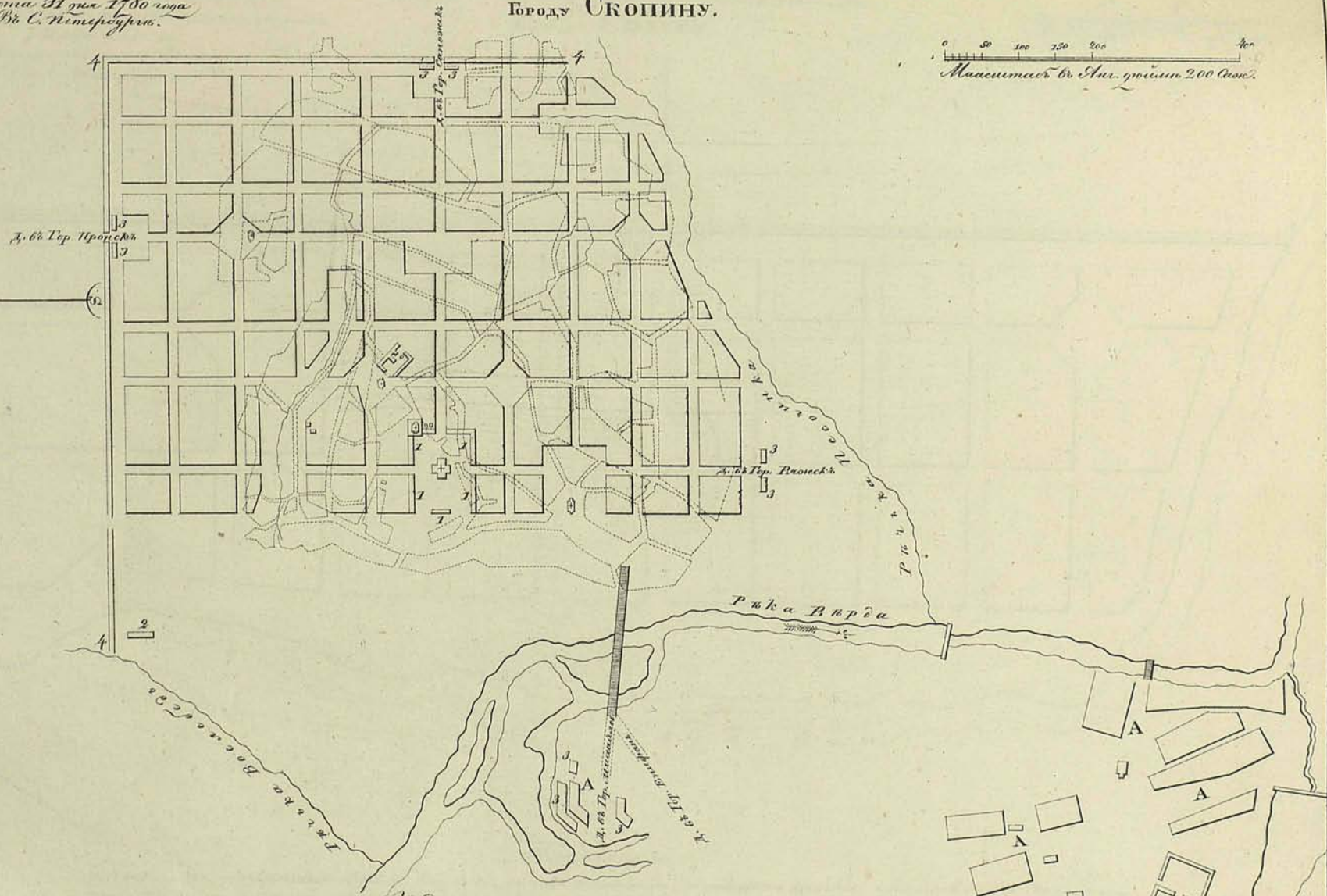
Вновь проектировано

Квартала припретие светло-кармиловыя подъ каменные, а желтого краскою подъ среденные каменные, публичные и собственныя дома и прочія строенія. 1 Для Церкви. 2 Для присудовенныхъ мѣстъ, Магистрата и жителства Серодинаго и Казнаго, какъ равно и для купеческой деловъ въ лавкахъ. 3 Для Кузницъ. 4 Для Сукопной фабрики. 5 Дуть и ровы къ огражденію города.

На подлинном написано собственноручно
 Его Императорскаго Величества
 Высше по селу.
 Августа 31 дня 1780 года
 Въ С. Петербургѣ.

ПЛАНЪ Рязанскаго Намѣстничества
 Городу СКОПИНУ.

0 50 100 150 200 400
 Масштабъ въ Анг. дюймовъ 200 (линей.)



Иъясненіе

Состоятъ нынѣ строеніе каменное прикрито тѣмно-каришноемъ, деревянное въ циркулярной линіи, подѣ
 знакомъ 2. Церкви. А Дворцовой конюшенной заводи.

Вновь проэктовировано

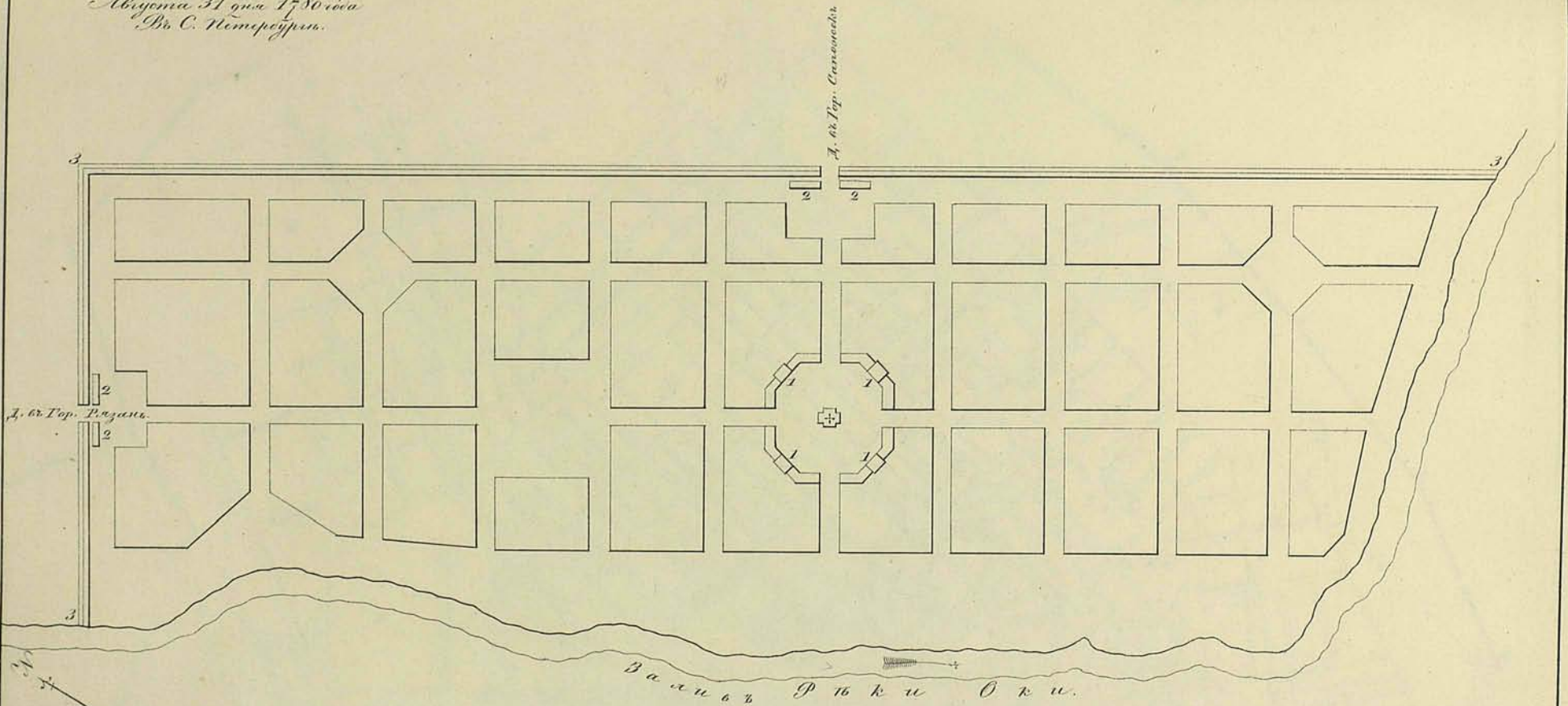
Кварталы прикриты светло-каришноемъ подѣ каменныя, а желтого краскою подѣ деревянные казныя, Публич-
 ные и особительскіе дома и прогія строения. 1 Для присутственныхъ мѣстъ, Магистрата и жительства
 Городникова и казаковъ, какъ равно и для купеческихъ домовъ съ лавками. 2 Для магазейновъ. 3 Для кузницъ.
 4 Для муровъ къ огражденію города.

66

На подлинный написан собственноручно
 Его Императорского Величества рукою.
 Вытисно по сему.
 Августа 31 дня 1780 года
 В С. Петербурге.

ПЛАНЪ Рязанскаго Наместничества
 ГОРОДУ СПАСКУ.

0 50 100 200
 Миллиметровъ въ Рус. мѣрѣ или 100 Сажень



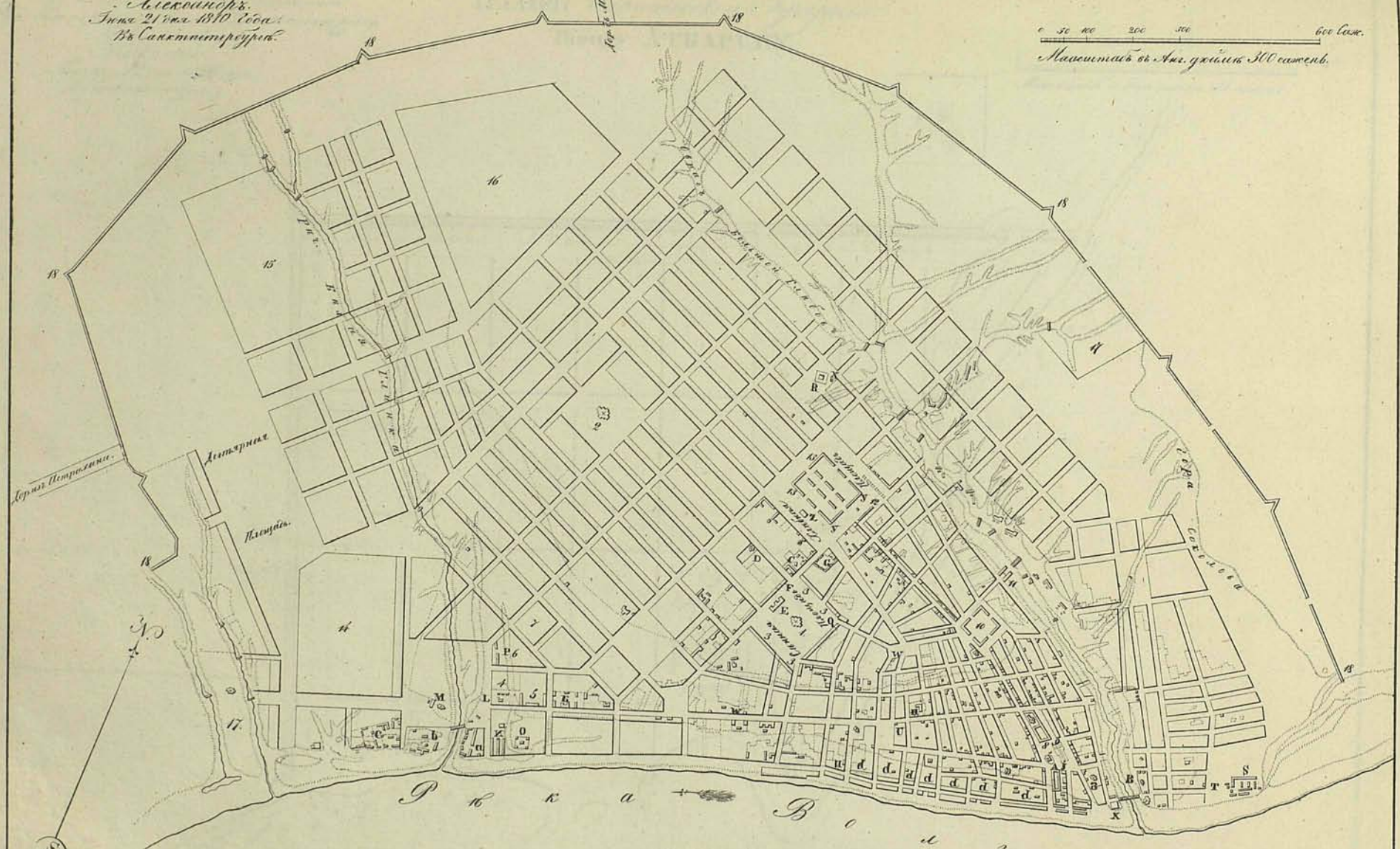
Иъясненіе

Кварталы прикрыты светло-карминномъ подъ каменные, а желтою краскою подъ деревянные казенныя, публичныя и обывательскія дома и прочія строения. Подъ знакомъ + Церковь. 1 Для присудовенныхъ мѣстъ Манюстра и фамиліи Торопникова и Казникова, какъ равно и для купеческой торговли съ лавками. 2 Для кузницъ. 3 Валъ и ровъ къ ограниченію города.

На основании писем собственника
Его Императорского Высочества Рубен.
Витъ по плану.
Александръ.
Юня 21 дня 1810 года.
Въ Санктпетербургѣ.

ПЛАНЪ Губернскаму Городу
САРАТОВУ.

0 50 100 200 300 600 Саж.
Масштабъ въ Анг. дюймовъ 300 частей.



Иъясненіе:

Составили: мши стрелкиъ - Каменное покрытие тѣсно-кирпичнаго, - черевянное огражденіе краскою, - подъ знакомъ * церкви. А Соборная церковь, В. Луцкскій монастырь, С. Интерианская церковь, Д. Католическая церковь, Е. Природственный мѣста, F. Кантора епископства Анстроинскія, G. Губернаторскій и вице-губернаторскій дворъ, H. Мѣстнаго Канцлера, J. Народное училище, K. Александровская больница, L. Рабочій дворъ, M. Богородица, N. Кирпичныя сараи и при нихъ вспомогательный дворъ, O. Вспомогательный лазаретъ, P. Провіантскіе магазинны, Q. Садоводство, R. Сторожъ, S. Запасныя салыныя магазинны въ мѣстѣ, T. Кошмары, U. Министратъ, V. Градская полиція, W. Службы дворы, X. Кирпичары, Y. Личныя мѣста, Z. Театръ, A. Мѣстныя, B. Слѣдственныя заводы, C. Высшій раздѣлъ.

Оновь пражектировано:

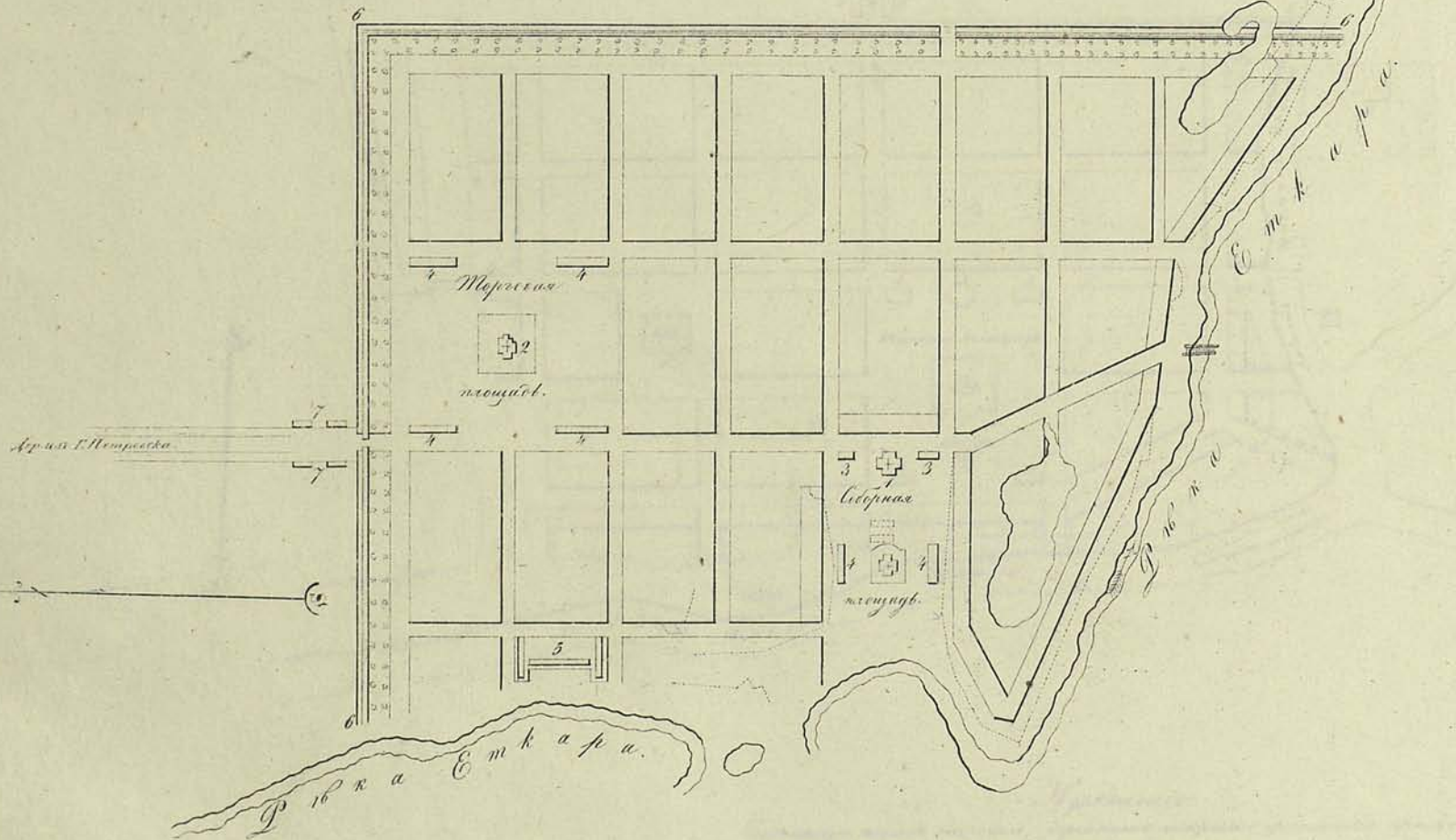
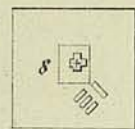
Кирпичами покрытии свѣтло-кирпичнаго подъ каменныи, - свѣтло-кирпичнаго подъ стрелкии изъ необожженнаго кирпича, а свѣтло жѣлтое краскою подъ деревянныи казенныи, Пудовныи и Сѣмѣнныи двѣри, - свѣтло-кирпичнаго подъ стрелкии. 1. Для Соборной церкви, 2. Для природной церкви, 3. Для Природной мѣсты, 4. Для Сторожя, 5. Для батальонной казармы, 6. Для провинтскіихъ магазинновъ, 7. Для военно-сиротскаго училища, 8. Для землемѣрнаго двора, 9. Для торговой мѣсты, 10. Для Кирпичнаго раздѣла, 11. Для личнаго раздѣла, 12. Для мѣстнаго и рысчмаго садовъ, 13. Для личнаго магазинновъ, 14. Для преддѣла завода, 15. Мѣсто для насажденія тунцовыхъ деревъ, 16. Для естественнаго сада, 17. Для Кирпичары, 18. Валъ и ровъ къ огражденію города.

7/10

На основании плана собственною
 Его Императорскаго Величества
 Николаю.
 Февраля 12 дня 1826 года.
 В Санктпетербурге.

ПЛАНЪ Саратовской Губерніи
 ГОРОДУ АТБАРСБУ.

0 50 100 150 200 Саж.
 Масштабъ 1:150000 (или 1:150000).



Указание:

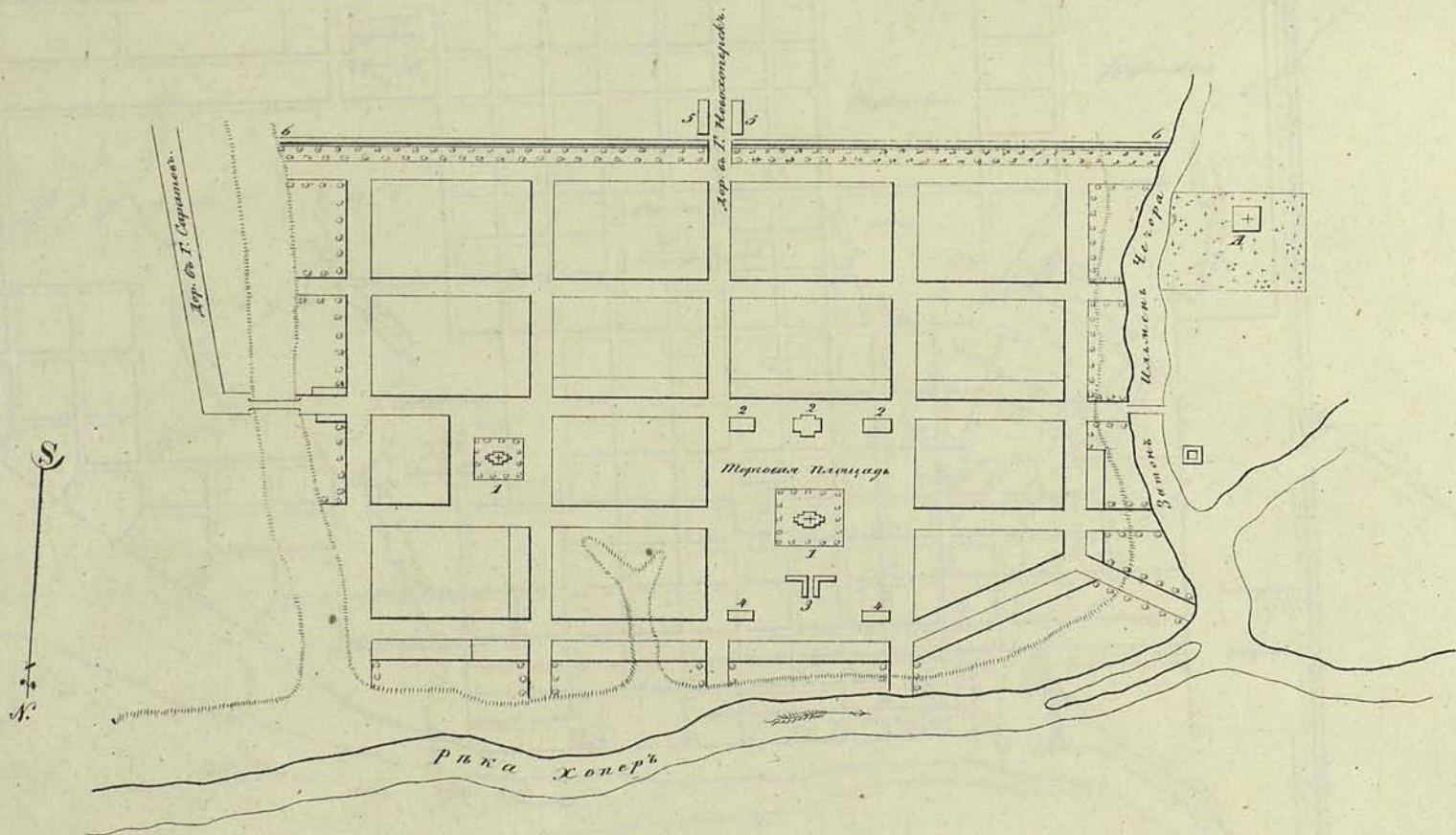
Составленъ планъ сего города въ пунктирныхъ линияхъ, поъ значенію * церкви.
 вѣсь пражскіи мѣрѣи

Порталы, покрытые свѣтло-красными покрывными, и жѣсткой краской покрывными. Кирпичные, публичные
 и общинные дома и протія строения. 1. Для соборной церкви, 2. Для приходской церкви, 3. Для православно-
 лавтъ, 4. Для торговель лавкъ, 5. Для провинцїи, 6. Для провинцїи, 7. Для
 Кузница, 8. Для Кузница.

На подлинномъ написано собственноручно
Его Императорскаго Величества рукою:
Дать посылу.
Николай.
Февраля 12 дня 1826 года
въ С. Петербургѣ.

ПЛАНЪ Саратовской Губерніи ГОРОДУ БАЛАШОВУ.

Масштабъ въ Арш. дюимъ 150 лин.



Объясненіе

Состоящее нынѣ строеніе: деревянное покрыто оранжовою краскою, подѣ знаковъ \times Церквей. А Кладбище.

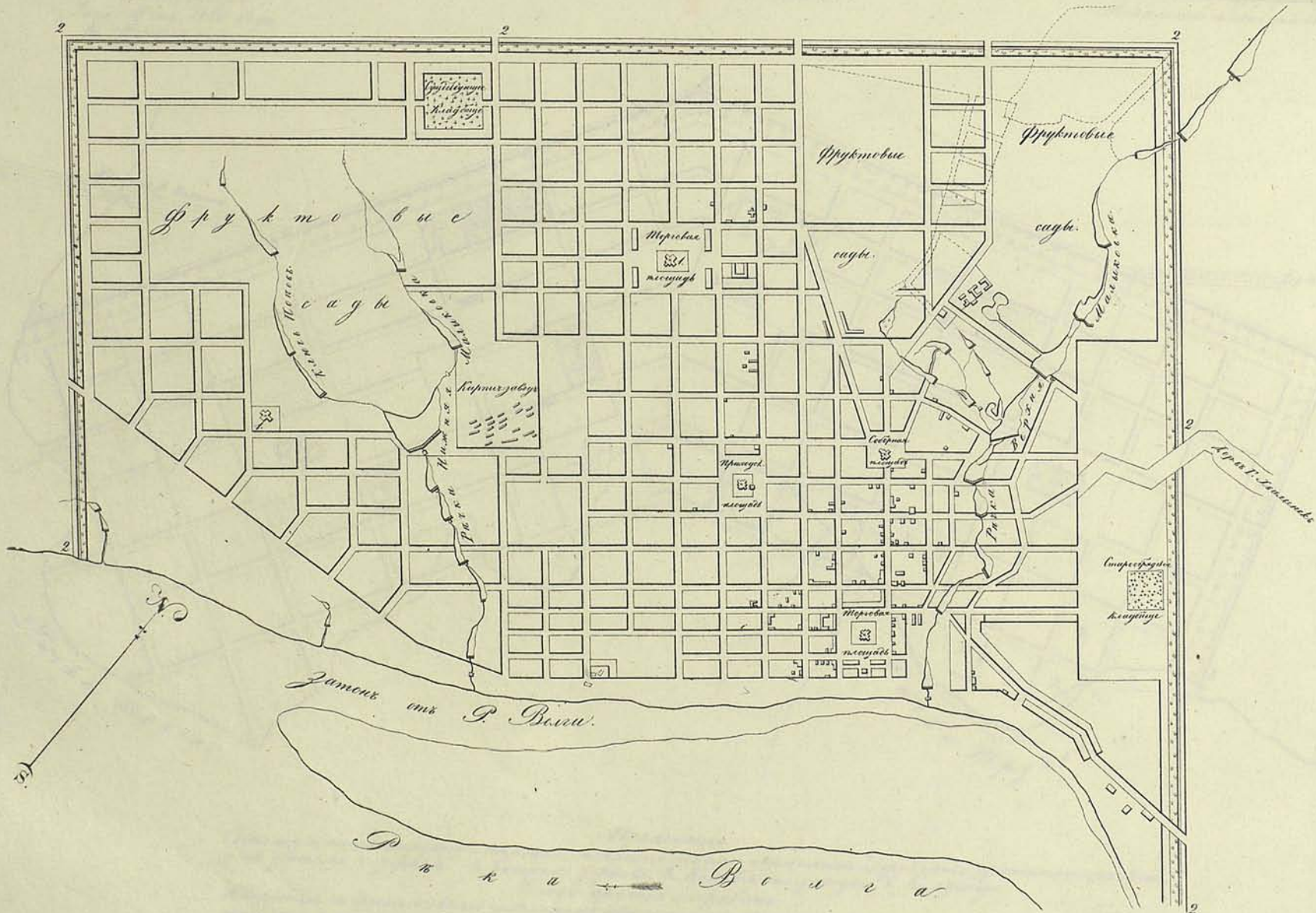
Вновь проектировано:

Кварталомъ покрытые сѣтло карминной подѣ каменныя, а окрестною краскою подѣ деревянныя казенныя публичныя и обывательскія дома и прочія строенія. 1 Для Церквей. 2 Для Придворственныхъ ливней. 3 Для торговыхъ лавокъ. 4 Для магазиновъ. 5 Для Кузницъ. 6 Вали и ровы къ ограниченію города.

На основании написане собственном
 Его Императорскаго Высочества ружком
 Битва по плану
 Николаем
 Января 12 дня 1826 года.

ПЛАНЪ Саратовской Губерніи
 ГОРОДУ ВОЛЬСКУ.

0 50 100 150 200 250 300
 Минута въ 1 кв. градусахъ 300 сажень.



Изъясненіе:

Составленныя нынѣ строения - каменные покрыты тесно-кирпичомъ, - срубленныя окрашены краскою, а существовавшіе строения
 до проекта въ пунктирныхъ линияхъ, - подъ знаками * церкви.

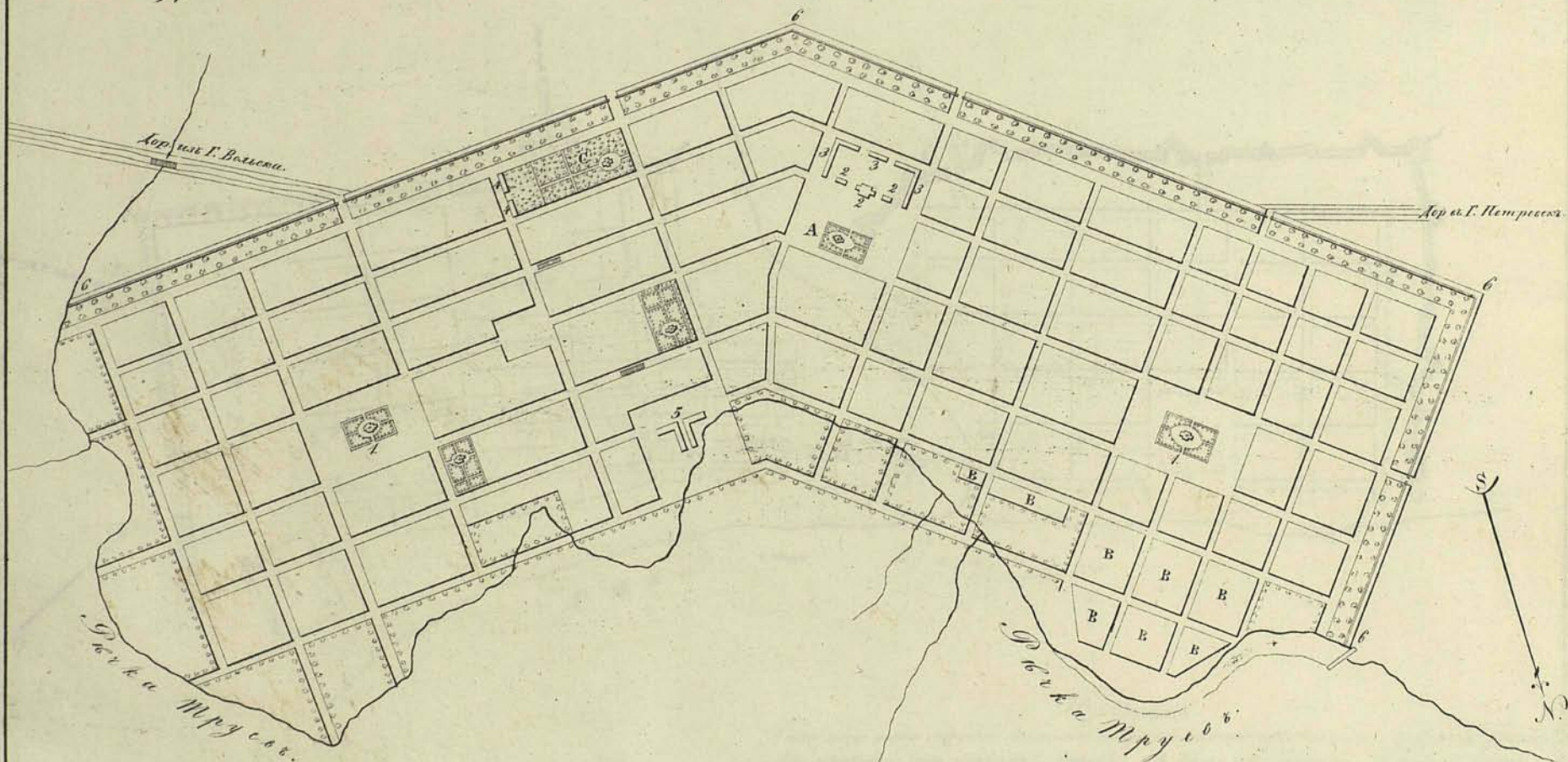
Всѣхъ прожектировано:

Кирпичныя покрытыя свѣтло-кариноймъ подъ кирпичомъ, а желтымъ краскомъ подъ деревянныя Казенныя, Мушкетерскія и Соборныя-
 скія дома и прочія строения. 1. Для Церкви, 2. для и рова къ огражденію города. Всего по плану плану сдѣлано въ срединѣ 806.

На подлинном написано собственноручно
Его Императорского Величества рукой
Витъ не саму
Александръ.
Юня 1820 года
въ Царскомъ Селѣ.

ПЛАНЪ Саратовской Губернии ГОРОДУ БУЗНЕЦКУ.

0 50 100 150 200 250 300
Масштабъ въ Англическ. 250 саж.

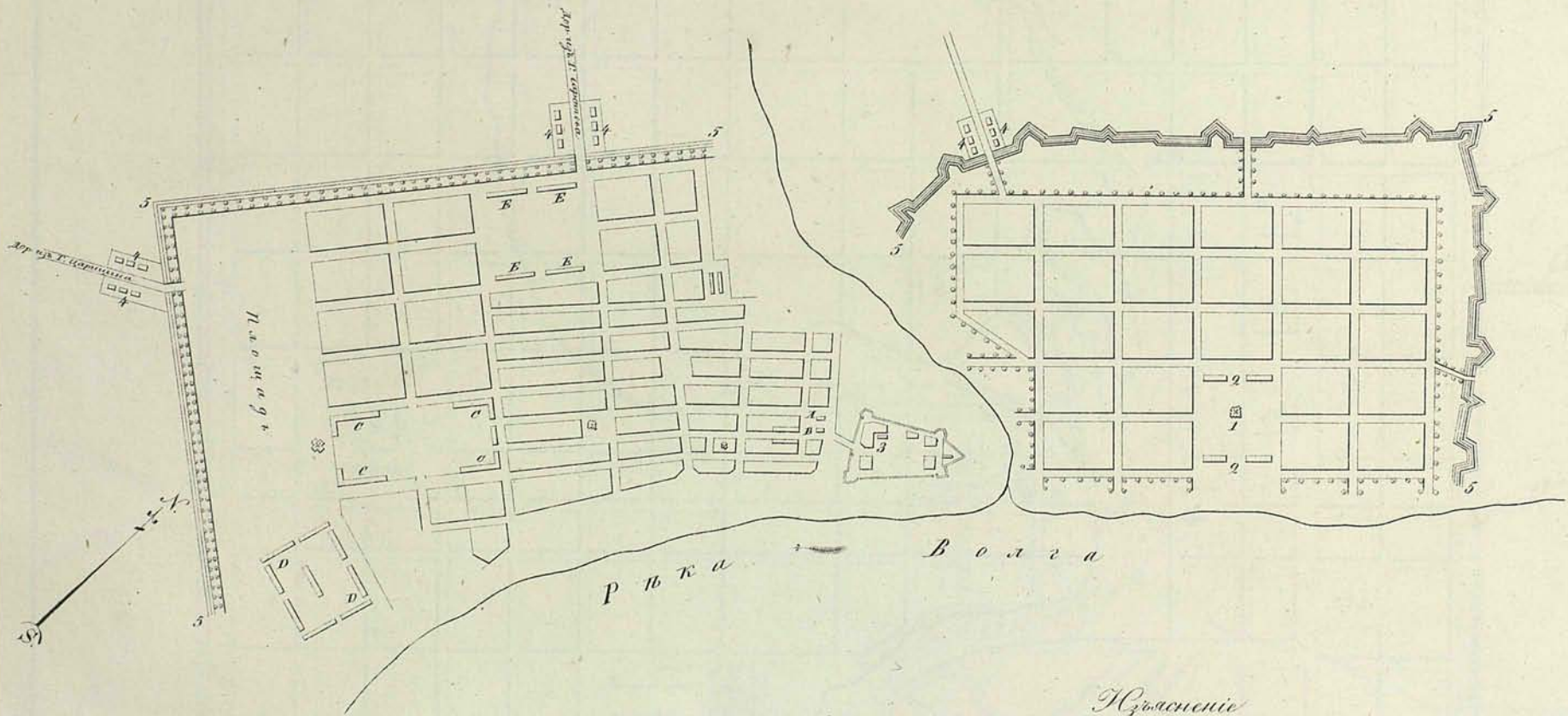


Объясненіе:
Состоящее планъ отнесеніе — каменное покрыто тѣмно-карминномъ, деревянное — оранжевою краскою, —
подъ знаками * — церкви. А. Соборная церковь, В. Кожевенные заводы, С. Плавильня.
Вновь проектировано:
Кварталы покрыты светло-карминномъ ибѣ каменныя, а желтыя краскою подъ серебряными карминныя,
публичныя и административныя дома и прочія отнесенія. 1. Для приходскихъ церквей, 2. Для присутстві-
тельнаго, 3. Для торговыхъ лавокъ, 4. Для салынныхъ магазиновъ, 5. Для Кузницы, 6. Валь и ровъ къ ограни-
ченію города. Всего по плану дорогъ 482.

На поединномъ написано собственное
Его Императорскаго Величества рукою:
Вить по самому
Никаити.
Февраля 12 дня 1826 года
въ С. Петербургѣ.

ПЛАНЪ Саратовской Губерніи
Городу КАМЫШИНУ.

Масштабъ въ Рус. дюймахъ 200 Саженъ.



Объясненіе

Состоитъ изъ строеній: каменное покрытие тѣсно каменное, деревянное разно-
вое красное, подъ драгою; Церкви: А Дука, В Патурия, С Маслено ряды,
Д Солонны магазейны, Е Торговья лавки.

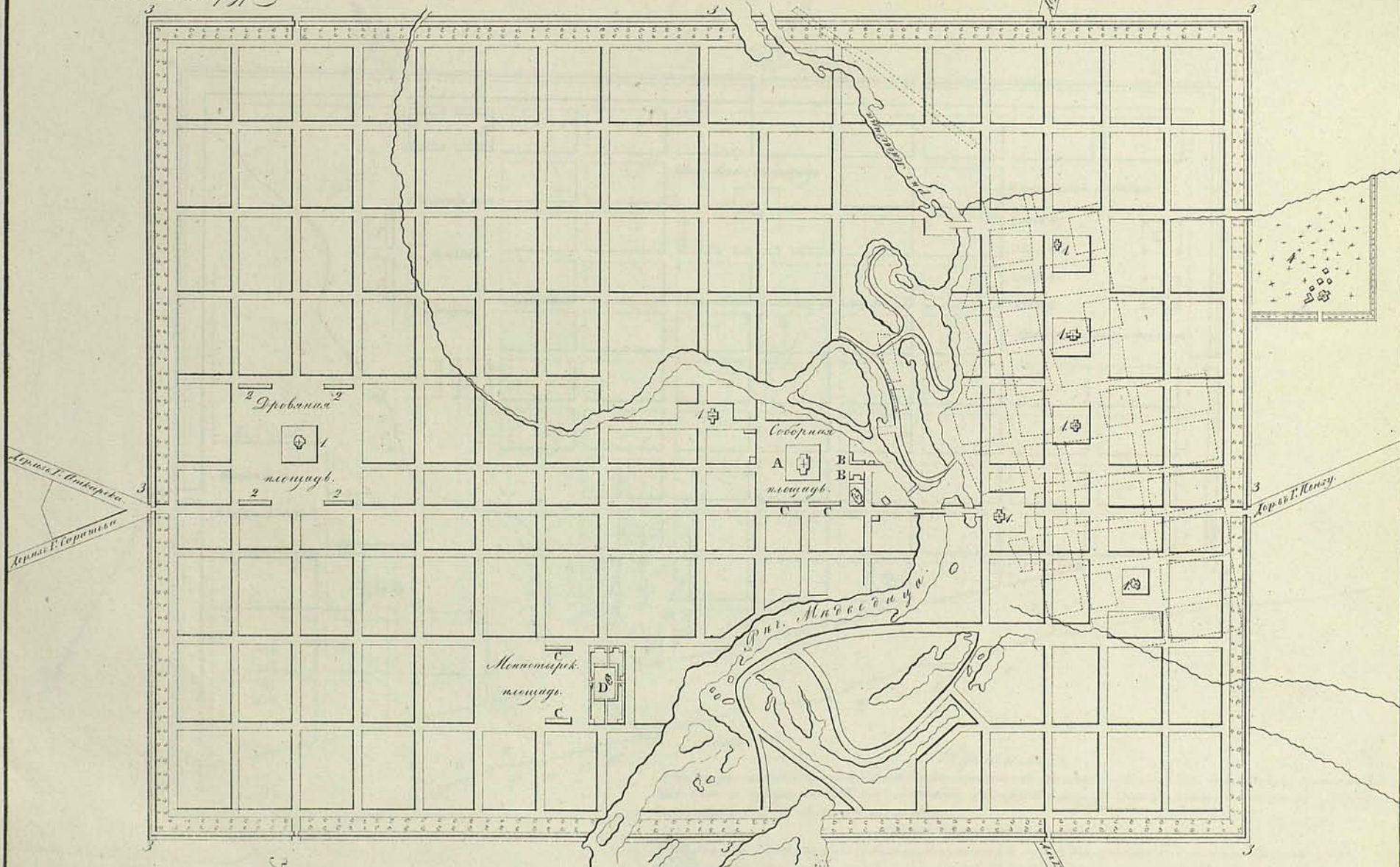
Вновь проектировано:

Кирпичныя покрытыя светло каменныя, а желтое красное
подъ деревянныя казенныя, публичныя и общественыя дома и прочія строенія.
1 Для Церкви, 2 Для торговья лавокъ, 3 Для присутственныхъ мѣстъ, 4 Для
кузницъ, 5 Вала и ровъ къ ограниченію города.

На подлинномъ написанъ собственноручно
 Все Императорскаго Величества русскаго
 Царя по случаю
 Николая.
 Января 12 числа 1826 года
 Въ Санктпетербургѣ

ПЛАНЪ Саратовской Губерніи ГОРОДУ ПЕТРОВСКОМУ.

Масштабъ въ линейномъ 150 сажень.



Исполнение:

Состящие нѣки стрелки — каменные покрыты тѣсно-карминномъ, — черевянные франжевомъ красномъ, — существующіе стрелки же покрашены въ синеватые или въ желтые, — подъ знаками \oplus церкви: А. Соборная церковь, В. Приходская церковь, С. Теревяная лавка, Д. Монастырская.

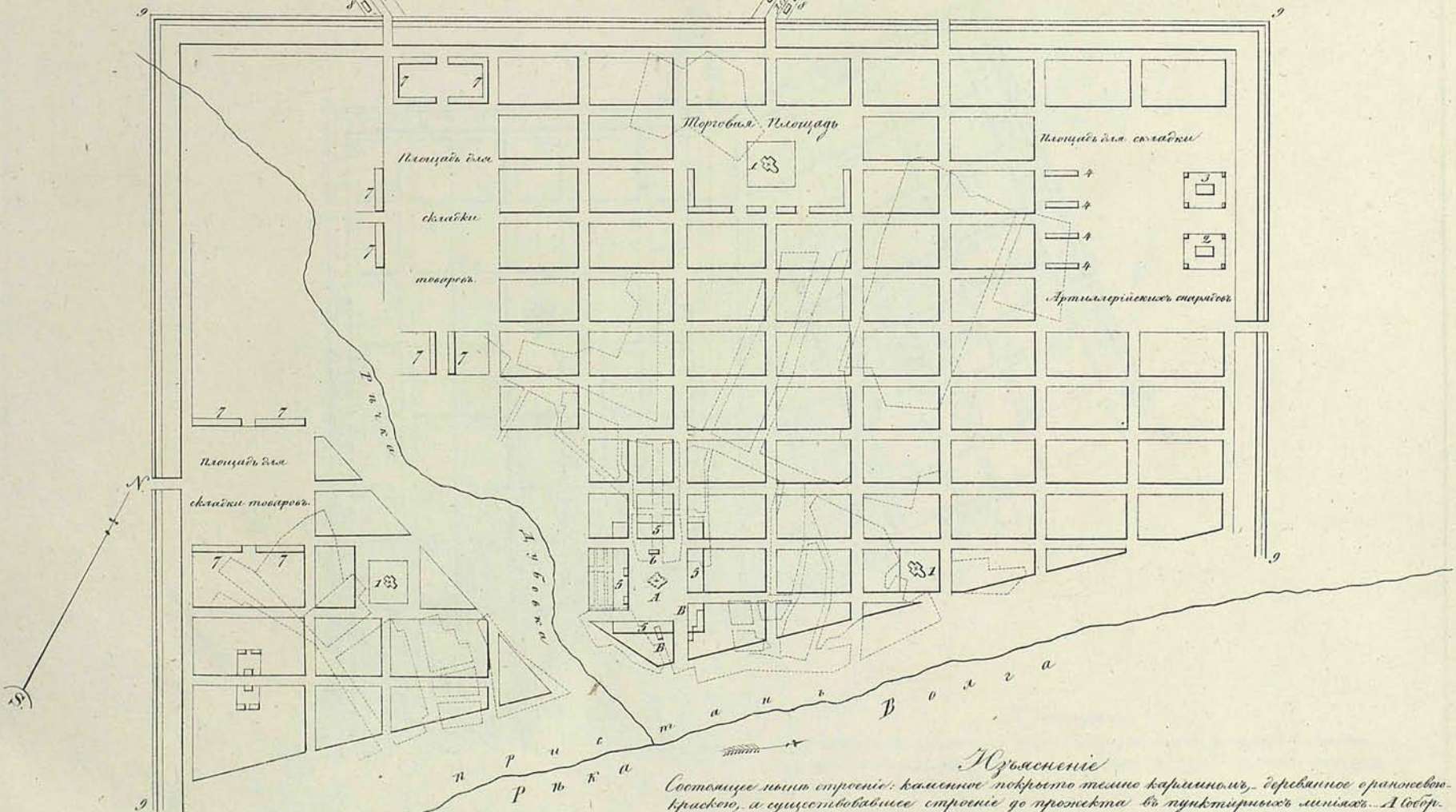
Осново проектирование:

Кварталы покрыты свѣтло-карминномъ подъ каменные, а жилища краскомъ подъ черевянные каменные, чубыки и особитательскіе дома и прот. стрелки. 1. Для приходской церкви, 2. Для теревяной лавки, 3. Для и рѣкъ къ сараинскому городу, 4. Для кладбища.

На пошленномъ написано собственномъ
Его Императорскаго Величества рукою:
Быти посылу
Александръ.
Бюля 18 для 1820 года
въ Черковой Службѣ.

ПЛАНЪ Саратовской Губерніи ПОСАДУ ДУБОВКЪ.

Масштабъ въ двѣ дюйма 150 Саженъ.



Объясненіе

Состоятъ изъ новыхъ строеній: каменные покрыты тѣсно кирпичомъ, деревянные граненово-краскою, а существовавшіе строенія до проекта въ пунктирныхъ линияхъ. А Соборная Церковь. В купеческія лавки.

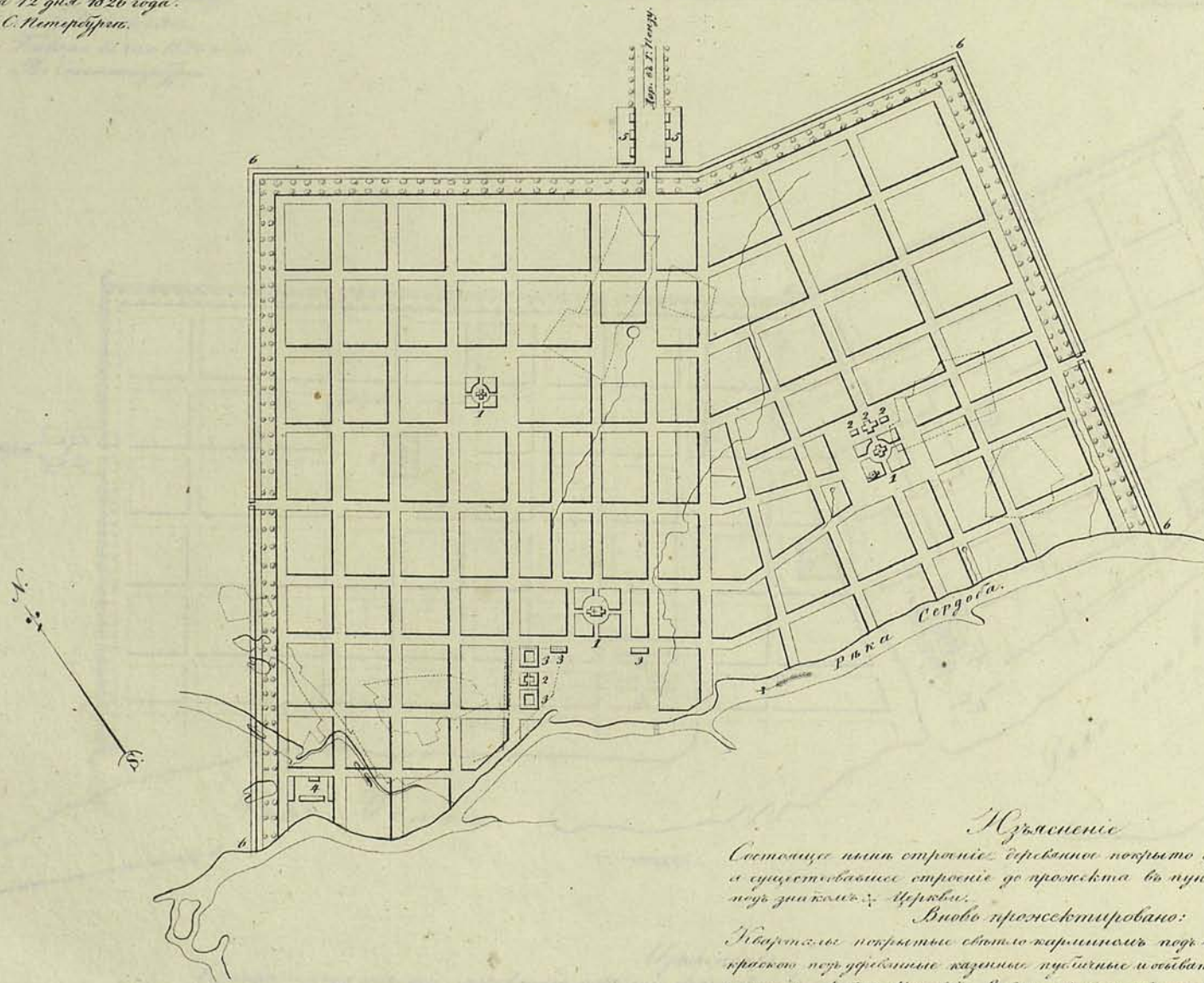
Вновь проектировано:

Кварталы покрыты свѣтло кирпичомъ подъ камнемъ, а жилаго краскою подъ деревянными казнями, публичныя и общественныя дома и прогонъ строены. — 1 Для приходскихъ Церквей. 2 Для пороховаго погреба. 3 Кладовая для денежной казны. 4 Для провіантскихъ магазиновъ. 5 Для торговыхъ лавокъ. 6 Для ратуши. 7 Сарай для хранения товаровъ. 8 Для кузницъ. 9 Валъ и ровъ къ ограниченію города. Всего посылу плану дубовкѣ. 207.

На подлинномъ написанно собственномъ
Его Императорскаго Величества рукою:
Литъ по салу.
Николай.
Генерла 12 дня 1826 года.
въ С. Петербургу.

ПЛАНЪ Саратовской Губернии Городу СЕРДОВСКУ.

Маасштабъ въ Рус. дюймовъ 200 Саже.



Иъясненіе

Состоище илиа строеніе деревянное покрыто французско краскомъ,
а существовавшее строеніе до проекта въ пунтирныхъ мѣстахъ
подъ двикомъ: Церковь.

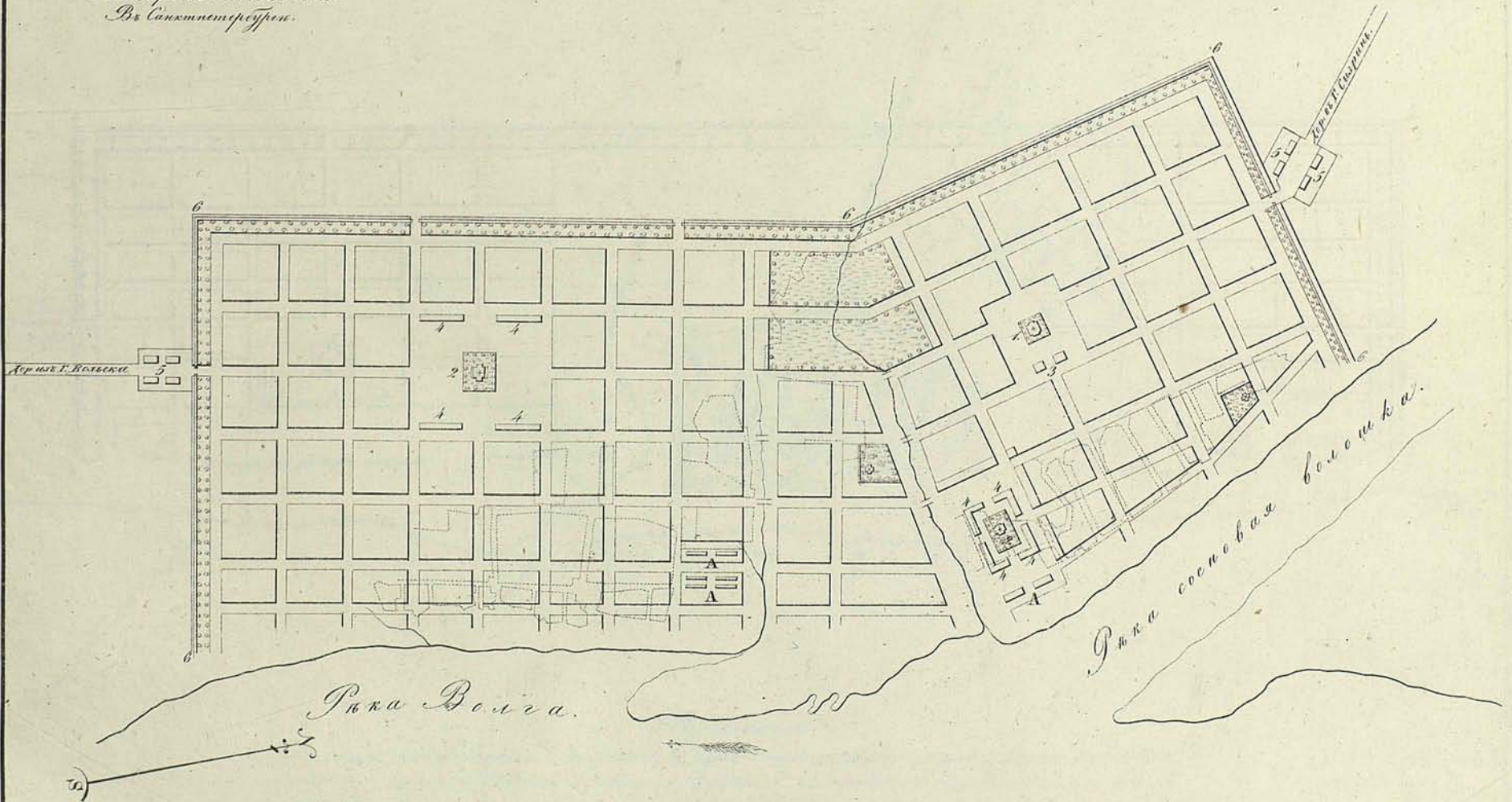
Вновь проектировано:

Гибартели покрыты светло-краснымъ подъ камениномъ, а желтомъ
краскомъ подъ деревянныя казенныя публичныя и совѣтательскія дома и пріема
строенія. 1 Для Церкви. 2 Для присудебственныхъ мѣстъ. 3 Для тор-
говскихъ мѣстъ. 4 Для магазинныхъ. 5 Для кузницъ. 6 Вала и ровъ въ
огражденіи города.

На подлинном написано собственноручно
Его Императорского Величества фюрера
Витъ по сану
Николай.
Февраля 12 дня 1826 года.
Во Санктпетербурге.

ПЛАНЪ Саратовской Губернии
ГОРОДУ ХВАЛЫНСКУ.

Масштабъ въ Англическихъ 200 сажень.
Англ. Саженъ

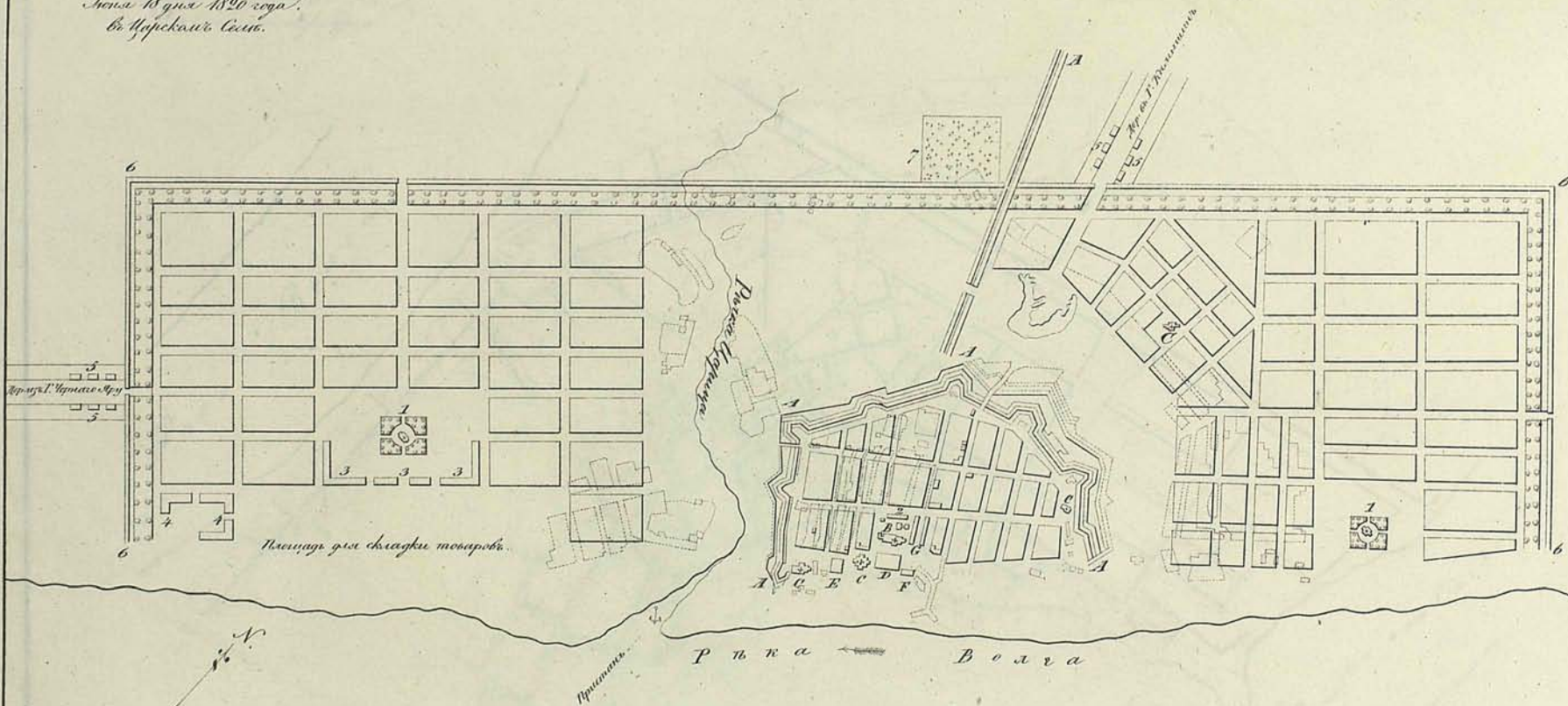


Объясненіе.
Состоящие нынѣ строения — деревянное покрытие окрашено краскою, а существующиye строения до-
проекта въ пунктирныхъ линияхъ, — подъ знаками * церкви. А Лѣтніе имазини.
Всѣхъ проектировано:
Кварталы, покрытые свѣтло-карминными подъ каменными, а жолтою краскою подъ деревянными камен-
ные, Публичныя и Бывшатавскіе дома и прѣдѣлы строенія. 1. Для Соборной церкви, 2. Для приходской
церкви, 3. Для Природственической лавки, 4. Для Терсвской лавки, 5. Для кузницы, 6. Вѣли и ровы
къ ограниченію города.

На подлинномъ написано собственноручно
 Его Императорскаго Величества рукою
 Великаго Князя
 Александра.
 Июня 18 дня 1820 года.
 въ Царскомъ Селѣ.

ПЛАНЪ Саратовской Губерніи
 Городу ЦАРИЦЫНУ.

Масштабъ въ 1 дюймъ 200 сажень.



Объясненіе

Состоящие или строены: каменное покрытие тѣмъ каминомъ, деревянное разноцветно-красное, а существовавшее строеніе до проекта въ пунктирную линию, подъ знаками: + Церкви. А Земляное укрепленіе и линия проведенная до реки Дона. В Соборная Церковь. С Приходская Церковь. Д Коннозачетной изба. Е Воспитательное отделение. F Торговой магистраль. G Торговые лавки.

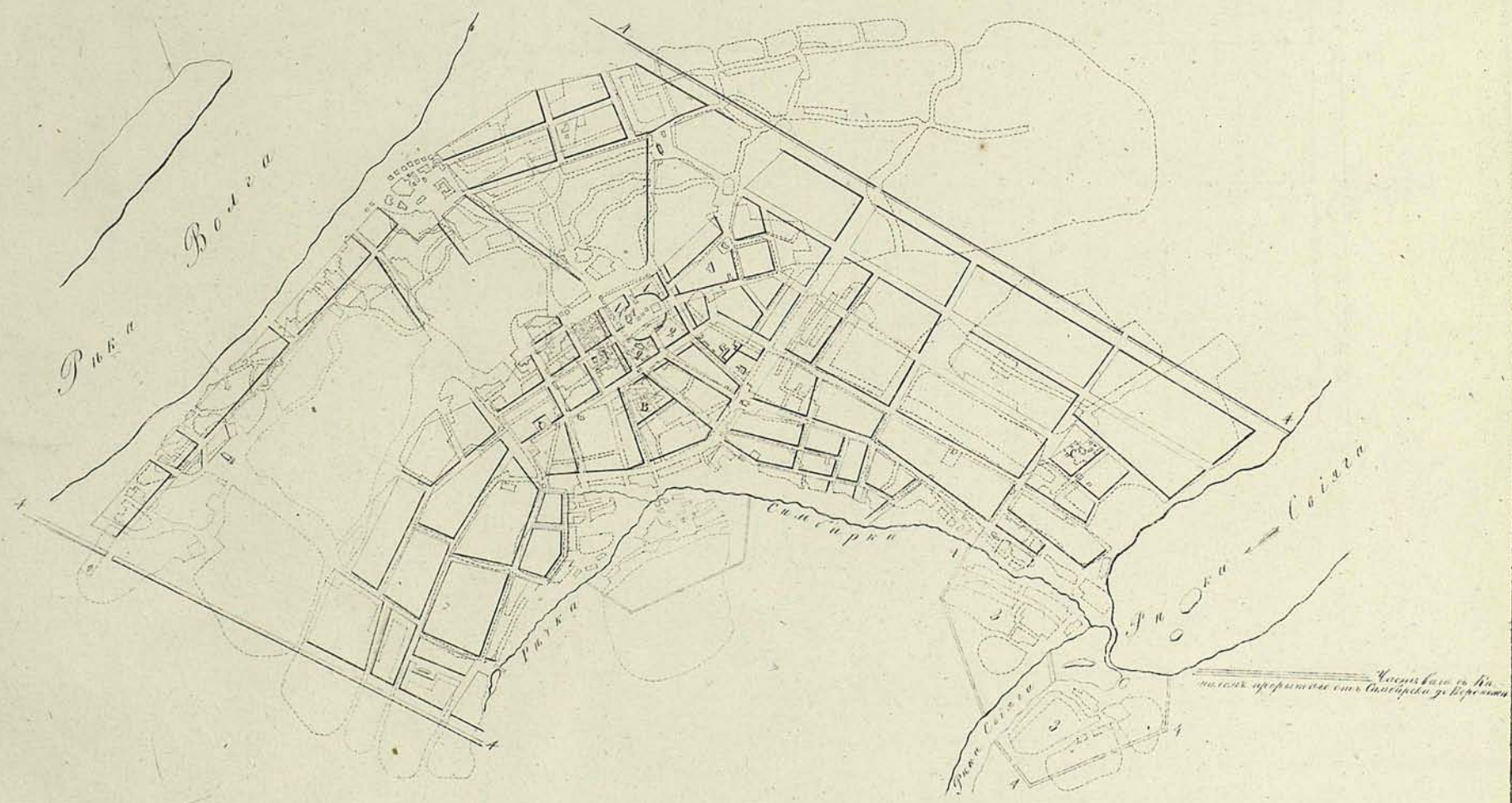
Вновь проектировано

Кварталы покрыты свѣтло каминомъ подъ каменнымъ, а желто красное подъ деревяннымъ каменнымъ, публичныя и общественныя дома и протія строенія. 1 Для приходскихъ Церквей. 2 Для присутственныхъ мѣстъ. 3 Для торговыхъ лавокъ. 4 Сарай для хранения товаровъ. 5 Для кузницъ. 6 Валъ и ровъ къ ограниченію города. 7 Для кладбища.

На подлинной рукописи собственноручно
 Императорского Величества Высочайше
 повелено по плану
 Марта 14 дня 1780 года
 В Санктпетербурге.

ПЛАНЪ Туберискаго Города СИМБИРСКУ.

50 100 150 200 Сажень.
 Масштабъ отъ 1/2 дюйма до 150 сажень.



Объясненіе:

Состоящие нынѣ строенія — каменные покрыты тесно-караицкаго, — деревянные въ пунктирныхъ линияхъ, —
 подъ знаками: ✚ урочки. А. Соборная урочка Живоначальныхъ Троицы, В. Спаской урочкой Монастырь, С. По-
 кровской Мужской Монастырь.

Снова проектированныя:

Квартиры покрыты тесно-караицкаго подъ каменныя, а желтой краской подъ деревянныя. Различныя
 Пудлинныя и Сибирскыя дома и протія строенія. 1. Для казенныхъ строеній, 2. Для Сибирскыя-
 скихъ уацель съ лавками, 3. Для свободы пахотныхъ солдатъ, 4. Валь и ровы въ оградителнй Середи.

206

Напоказанное написано собственноручно
Ее Императорского Величества рукой:
Генерал-полковник
Александръ
Муромъ-Воловнъ-Андреевъ
Великий-Князь-Сербскій

ПЛАНЪ Симбирской Губерніи
ГОРОДУ АЛАТЪБИЮ

0 50 100 150 200 Саженъ
Максимально въ Алаб. долинахъ 150 Саженъ



Къясненіи
Восточная часть строения каменное покрытие, тѣсно карманный, въ
рекине въ мушкетирныхъ улицахъ, подъ знаменъ: Церкви А. Великой
Воло срубиль. В Соборная Церковь Св.Власіи. Главн. Занни Троицкой. С Собор-
ная Церковь рождства Богородицы. Д Троицкой, мужской. Монастырь
Е. Никольской дѣвѣи Монастырь. F Церковь Св.Власіи и рождства
и Животворящаго Креста въ кладбищу.

Видъ проектированъ

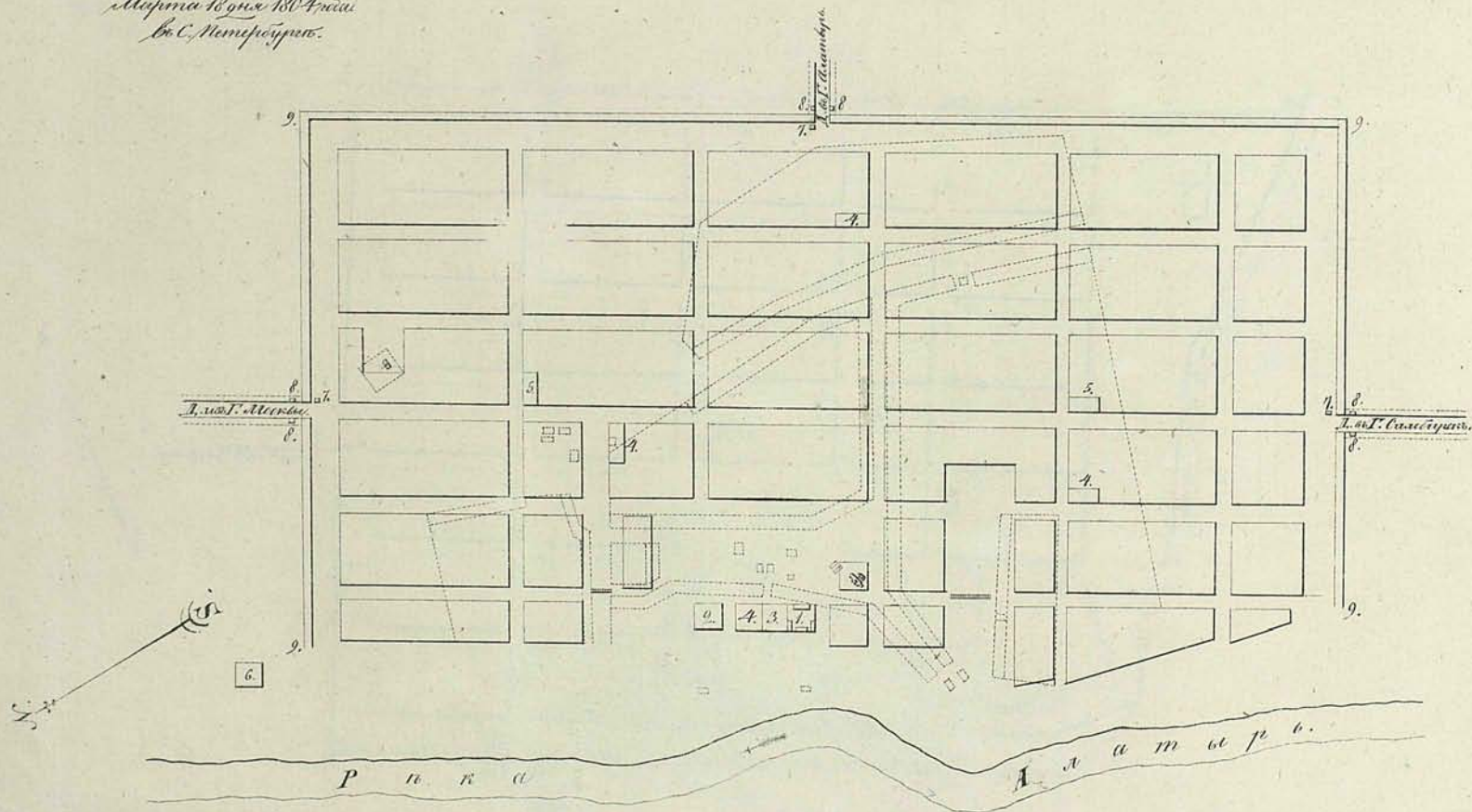
Четверть, покрытое свѣтло карманный, подъ каменномъ, а остальное красномъ, подъ деревомъ и
казинны, публичнаго и частнаго дома, и прочія строения. 1 Для присутственныхъ местъ и
Архивнаго. 2 Для торговыхъ, швейцарск. 3 Для военныхъ и вѣнскихъ магазиновъ. 4 Для мясныхъ и рыб-
ныхъ рынковъ. 5 Для Печатни, управленія. 6 Для общественныхъ домовъ. 7 Для купеческихъ домовъ. 8 Для
тамыжн. и вѣдомствъ. 9 Для окладныхъ, торговыхъ, казенныхъ и дружицъ заводовъ.
10 Для церковныхъ построекъ. 11 Для кузницъ. 12 Для рыбъ и пограничному караулу.

На подлинном написано собственноручно
Сво Императорского Величества рукой:

Былъ по плану
Александръ I
Мурта 18 дня 1804 года
в С. Петербургѣ.

ПЛАНЪ Симбирской Губерніи ГОРОДУ АРДАТОВУ.

0 50 100 150 200 саж.
Масштабъ въ Арш. дѣлѣхъ 150 Саженъ.



Объясненіе

Составиле двѣ стѣны: каменное по кругу только карминаль, деревянное въ внутреннихъ линияхъ, по знакамъ: Церкви.

Въсѣ проектировано:

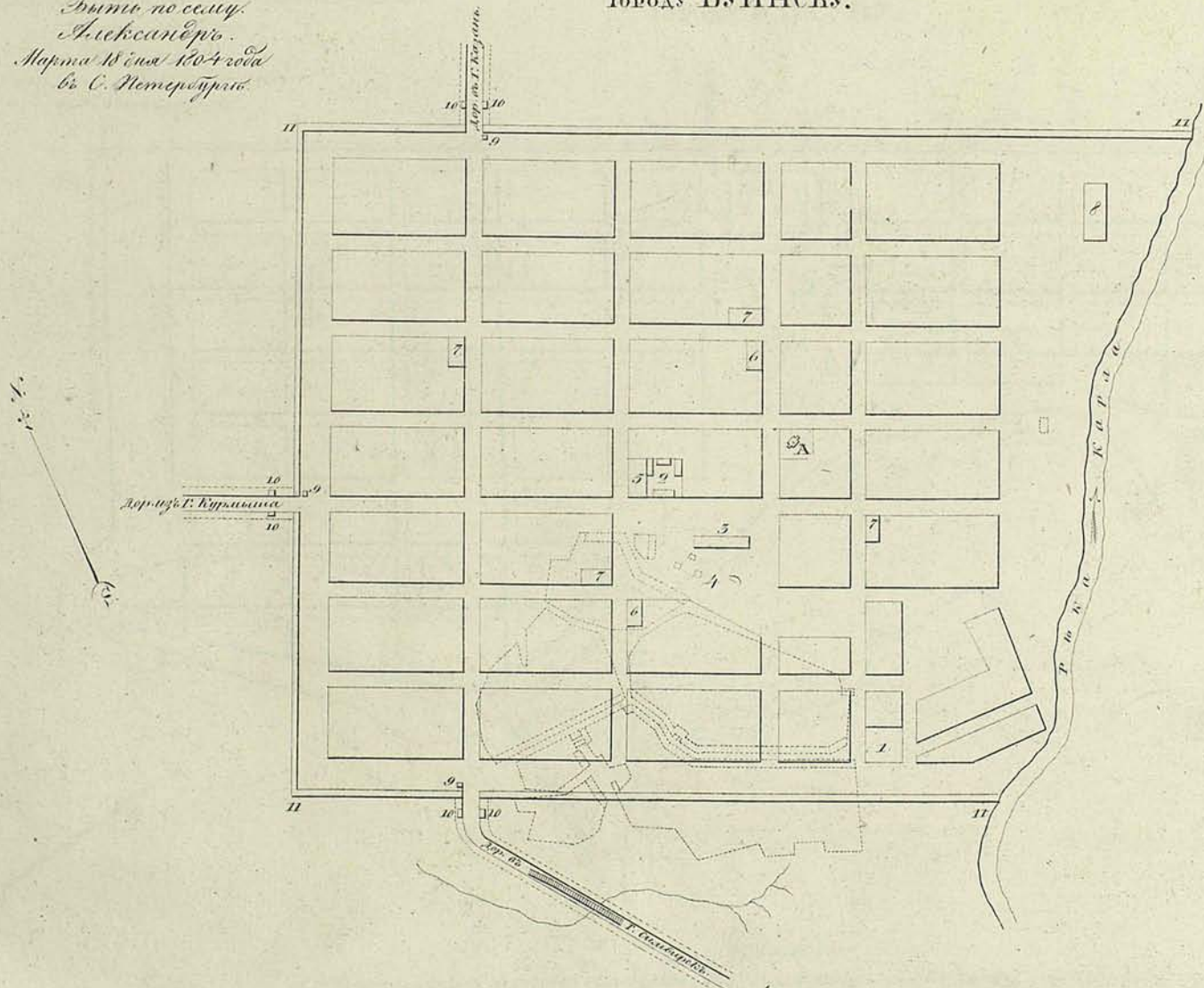
Кварталы, покрытыя свѣтло карминаль подъ каменныя, а желткою краскою подъ серыяныя, каменные, публичные и въ частной до имъ строены. 1 Для присутственныхъ мѣстъ, 2 Для саженныхъ и винныхъ магазиновъ, 3 Для почтового правленія, 4 Для купеческихъ домовъ, 5 Для сызженскихъ домовъ, 6 Для световыхъ, торговой бани, Кожовальныхъ и другихъ заводовъ, 7 Для горожанскихъ бунтовъ, 8 Для кузницъ, 9 Въмѣръ и рѣвъ къ огражденію города.

На повеленіи Императорского Высочества рукою
 Выте по плану
 Александра
 Марта 10 сего 1804 года
 въ С. Петербургѣ.

ПЛАНЪ Сибирской Губерніи

ГОРОДУ БУНДСБУ.

Маасштабъ въ Арш. Линіяхъ 150 Саен.



Изъясненіе

Состоятся дома строеніе: каменное покрыто тѣлою кафельною, деревянное въ пунктирныхъ линіяхъ поъ знакамъ.
 * Церкви. Δ Мерквы. Шибоніальныя турции.

Вновь прожектировано?

Квартиры, покрытыя свѣтло кафельною поъ каменныя, а желтою краскою поъ деревянныя казенныя, публичныя и общественыя дома и прочія строенія: 1 Для Церкви. 2 Для присутственныхъ мѣстъ и Городникова. 3 Для саловыхъ псарей. 4 Торговая площадь. 5 Для почтоваго правленія. 6 Для съ пужной депоны. 7 Для питейныхъ домовъ. 8 Для торговой бани, Шотосойны, кожевенныхъ и другихъ заводовъ. 9 Для городскихъ буртокъ. 10 Для Кузницы. 11 Вѣдъ и ровъ къ ограниченію города.

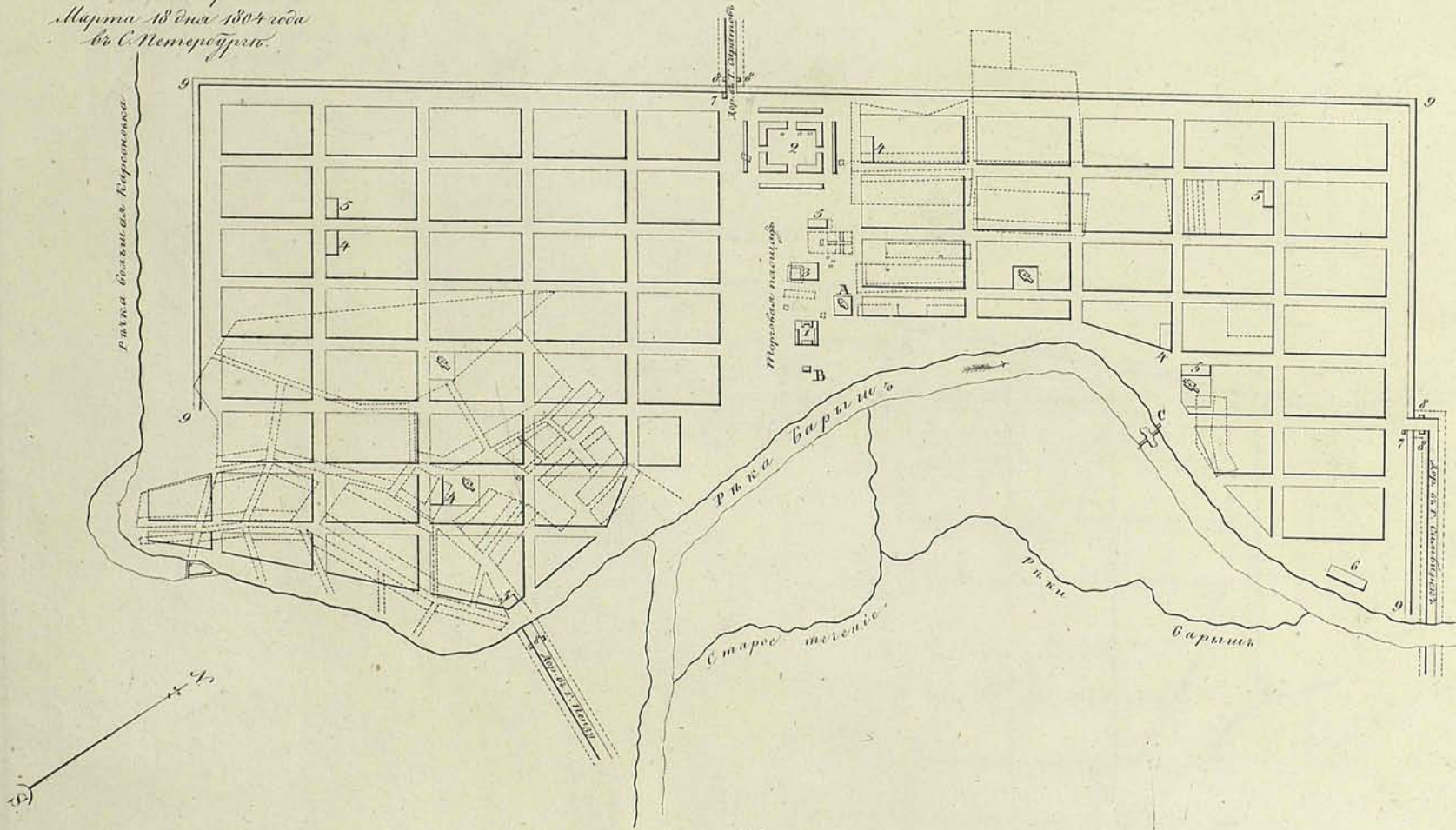
На подлинномъ написано собственною
Его Императорскаго Величества рукою:

Вотъ по сему.
Александръ.

Марта 18 дня 1804 года
въ С. Петербургѣ.

ПЛАНЪ Сибирской Губерніи ГОРОДУ БАРСУНУ.

Масштабъ въ Рус. мѣрѣхъ 200 Саженъ.



Объясненіе

Состоитъ планъ строеній: каменное покрытое тесно жарнинами, деревянное въ пунк-
тирныхъ линияхъ, подъ знаками * Церкви. А Соборная Церковь возвышенія крестнаго
крести Троицкая. В Духовное правленіе: С Мукомольная мельница.

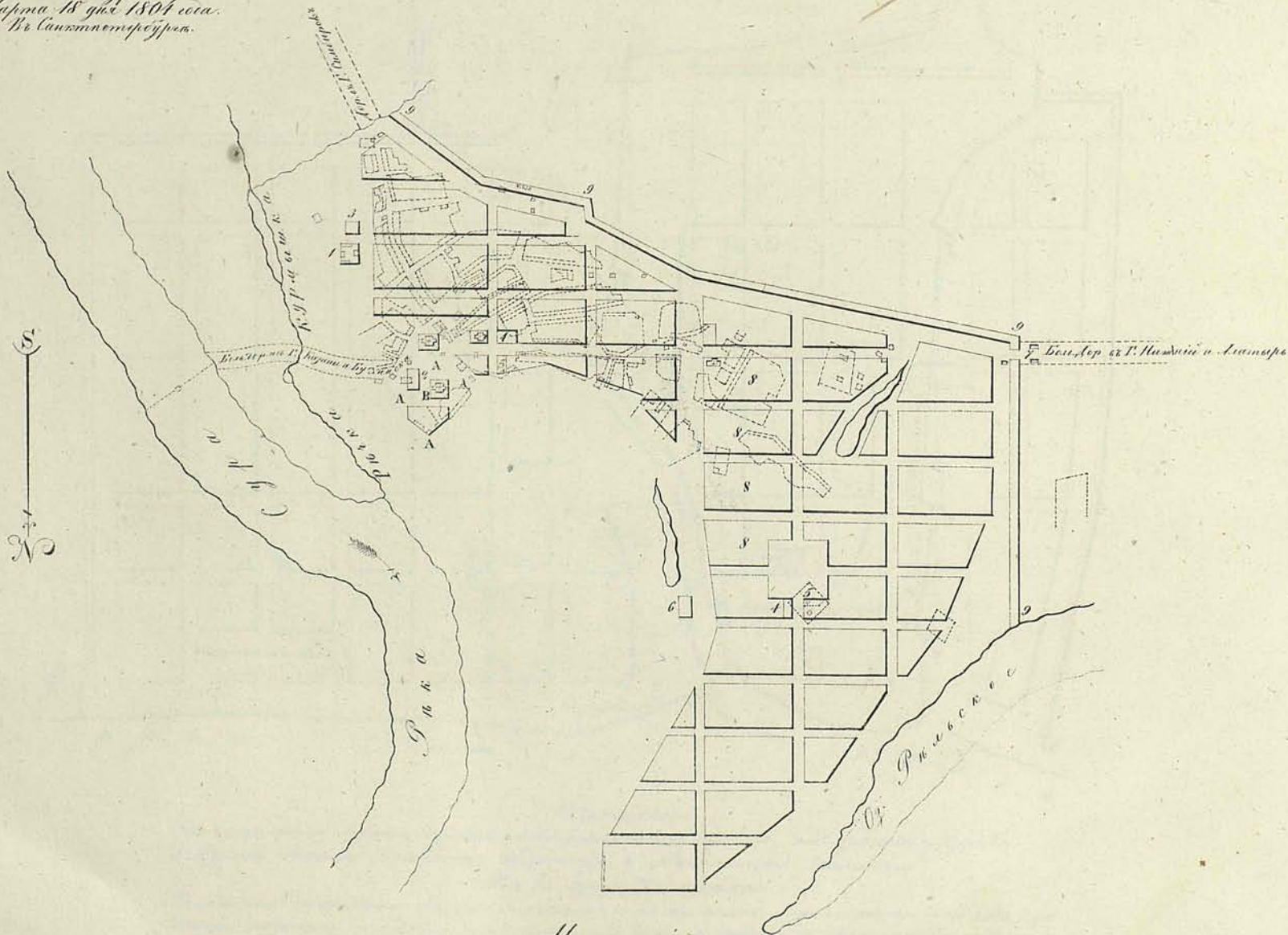
Вновь проектируемое?

Квартали, покрытые тесно жарнинами подъ каменными, и желтое краскою подъ
деревянными каменныя, публичныя и обывательскія дома и прочія строения. 1 Для
присудительныхъ мѣстъ и Архиваго. 2 Для восточнаго берега и вокругъ него
торговыхъ лавокъ. 3 Для сельскихъ и винныхъ магазиновъ. 4 Для съезжихъ садовъ.
5 Для питейныхъ садовъ. 6 Для скотобойнъ и торговыхъ бань. 7 Для горючихъ
кутокъ. 8 Для кузницъ. 9 Валъ и ровъ къ огражденію города.

На подлинный написан составлен
Его Императорскаго Величества рукою:
Александра.
Марта 18 дня 1804 года.
Въ Санктпетербургѣ.

Планъ Сибирской Губерніи Городу Курмышу.

0 50 100 150 200
А. С. Шубинъ
Масштабъ въ Анг. дюймахъ 200 сажень.



Изъясненіе.

Состоящее нынѣ стрѣжкіе Камение покрыты тѣми-картинками, удерживаюся въ пунктирныхъ линияхъ, подъ знаками ✧ церкви.
А. Старинная земляная Крепость, В. Соборная церковь убоженія просвѣщенія всеродныхъ.

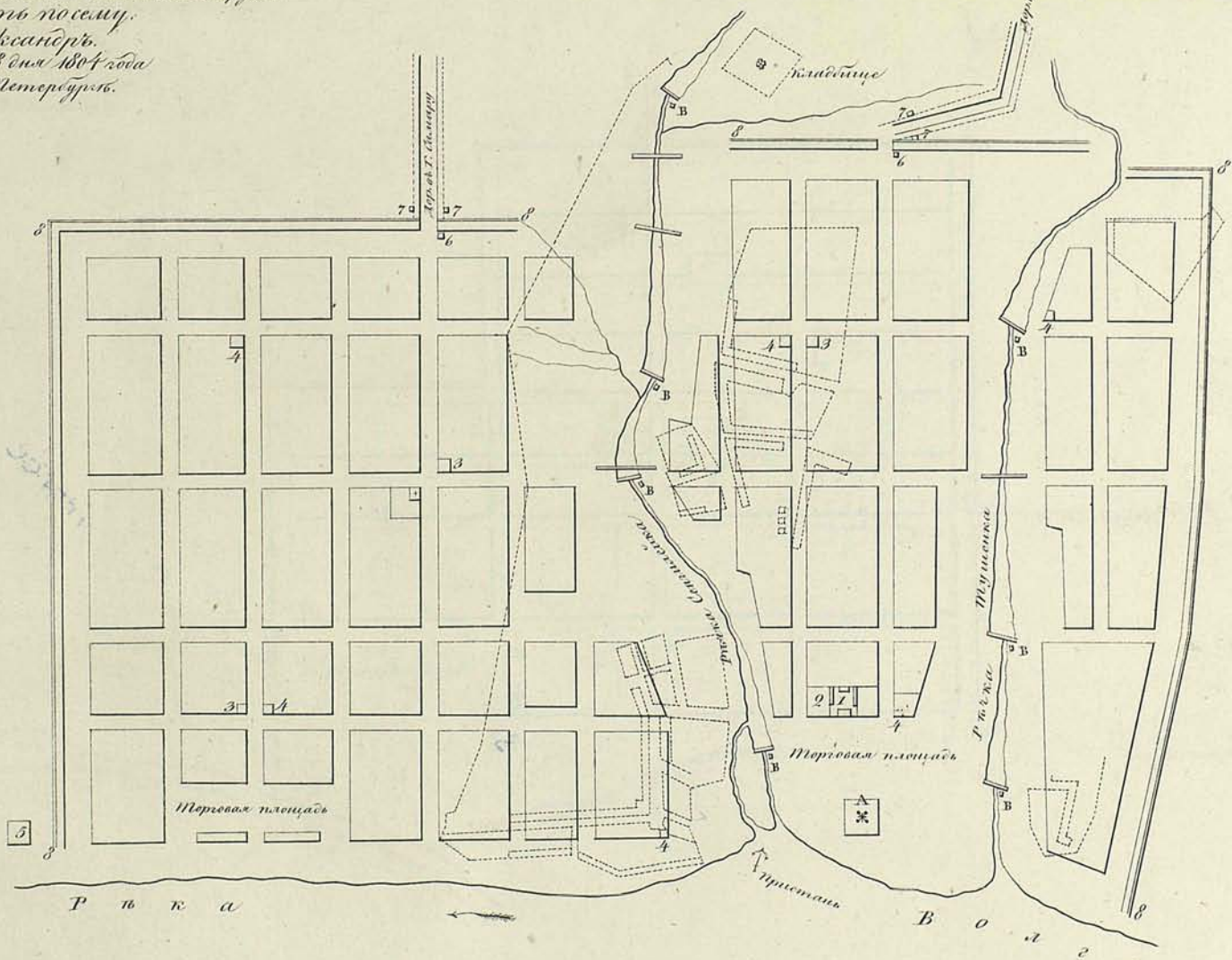
Всѣхъ прилежательствовано:

Киритамъ покрыты свѣтлы-картинки подъ каменныи, а житои краскою подъ деревянныи Картины, Публичныи и Общественныи дома и протихъ строенія.
1. Для прилежательствованія, 2. Для сельскихъ и винныхъ магазиновъ, 3. Для почтового правленія, 4. Для Квартальныхъ Службы, 5. Для питейныхъ домовъ,
6. Для торговлей бань, 7. Для Кузницъ, 8. Для Швейцарской Службы, 9. Видъ и река къ сѣверной части города.

ПЛАНЪ Сибирской Губерніи
Города СЕНГИЛЕЮ.

На подлинномъ написано собственное
Его Императорскаго Величества рукою
Былъ посылу
Александръ.
Марта 10 дня 1804 года
въ С. Петербургъ.

Масштабъ въ двѣ версты 150 тоуз.

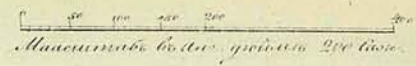


Изъясненіе

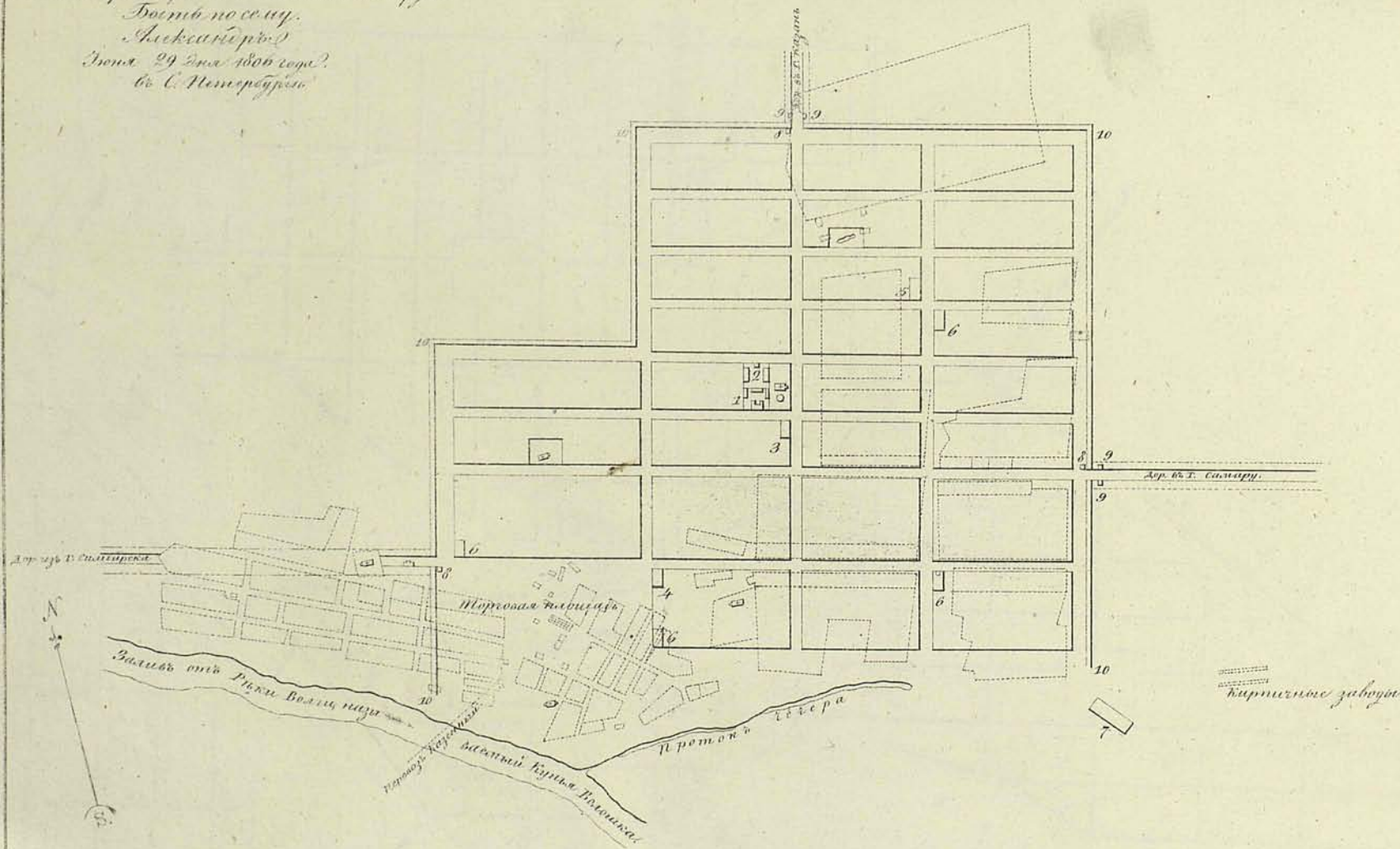
Состоитъ изъ двѣхъ строеній: деревяннаго въ пунктирныхъ линияхъ, подъ знакомъ * Мерквы.
 * Мерквы Мокрова Пресвятыхъ Богородицы. В Мужикольныя избытницы.
 Выше проектировано:
 Кварталы, покрытые свѣтлыми персидскими подъ каменное, а желтого краснаго подъ дере-
 вянные казины, публичныя и общественныя дома и прогнѣ. 1 Для присутственныхъ
 местъ и городского. 2 Для почтоваго правленія. 3 Для въездныхъ домовъ. 4 Для му-
 жикольныхъ домовъ. 5 Для скотобойни, торговой бани, кожевенныхъ и другихъ заведовъ.
 6 Для арсенальныхъ бутахъ. 7 Для кузницъ. 8 Валъ и ровъ къ огражденію города.

ПЛАНЪ Сибирской Губернии

Городу СТАВРОПОЛЮ.



На подлинномъ написано собственноручно
Его Императорскаго Величества
Великимъ княземъ
Александромъ
29 числа 1806 года.
въ С. Петербургѣ.



Изъясненіе

Составлено по нынѣ строенію: каменное покрытие только карнизами, сохранилось въ пунктирныхъ линияхъ, поныне знаменъ * Церкви.

Вновь проектировано:

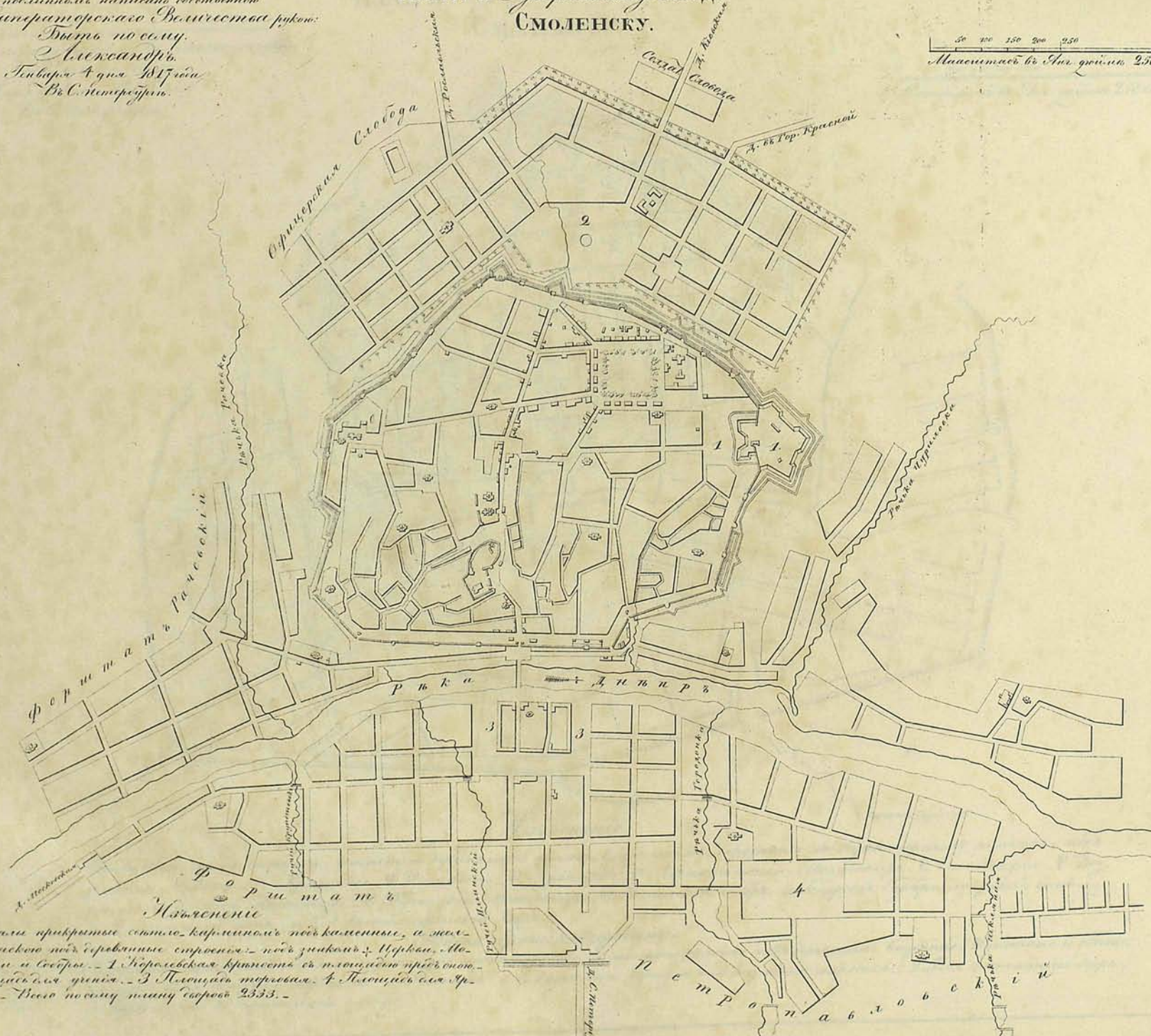
1. Кирпичное покрытие свѣтла карнизами поныне каменное, а желтое красное поныне деревянное казенное, публичное и частное каменное дома и прочія строения. 2. Для пригородной улицы. 3. Для почтового и восточной магазиновъ. 4. Для городского Мани-страма. 5. Для конного двора. 6. Для питейныхъ домовъ. 7. Для кофейныхъ заводовъ и системъ свѣтъ. 8. Для городского судополья. 9. Для кузницъ. 10. Улицы и ровы къ огражденію города.

1010

На подлинномъ написано собственноручно
Его Императорскаго Величества рукою:
Богъ по слову
Александръ
Губернаторъ 4 мая 1817 года
Въ С. Петербургѣ.

ПЛАНЪ Губернскаму Городу
СМОЛЕНСКУ.

50 100 150 200 250
Масштабъ въ Рус. верстахъ 250 (линей.)

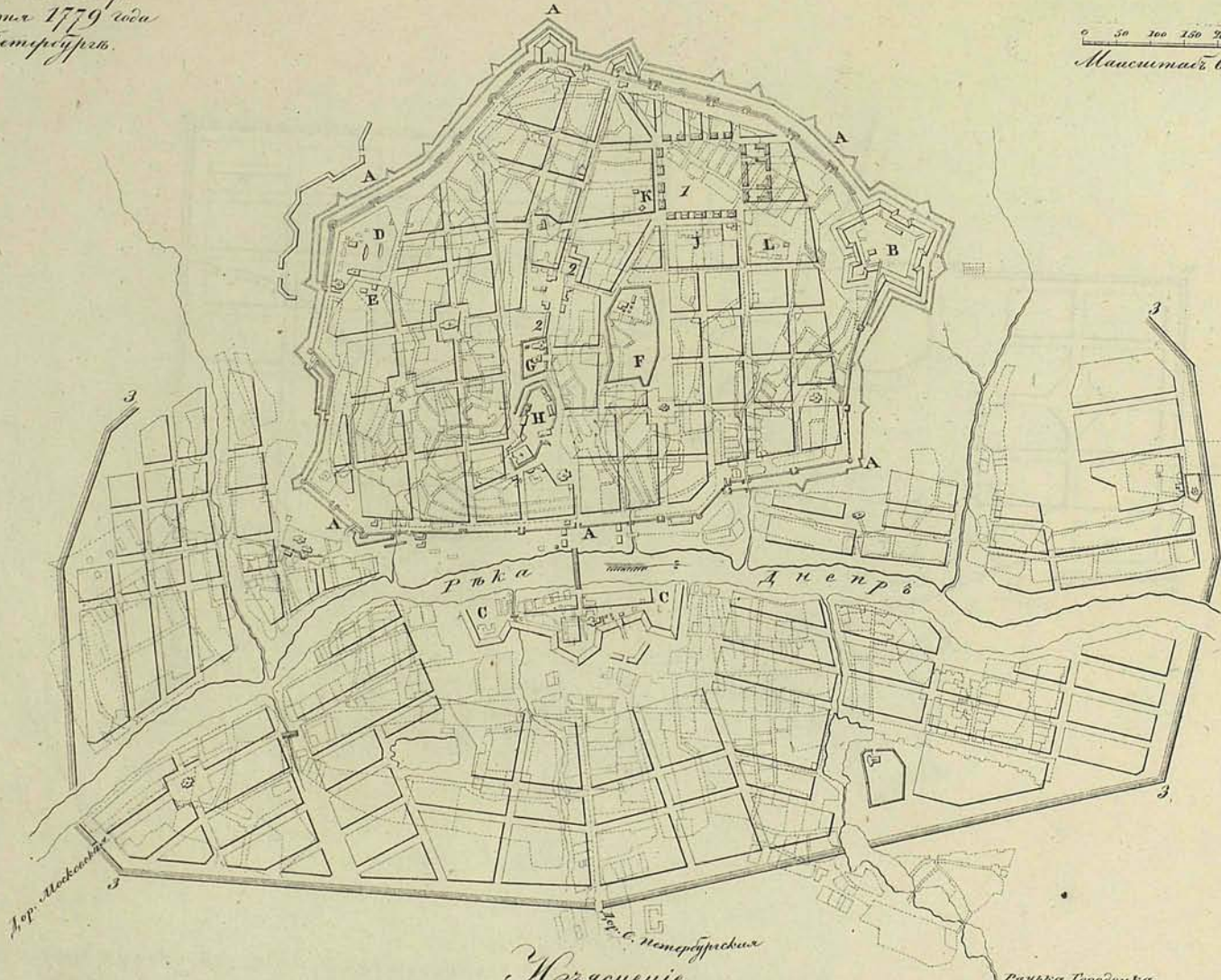


Нѣкоторыя привратныя ворота каменные, и малые красныя подъ сводчатыми строениями: подъ знаменъ: Церкви, Монастыри и соборы. — 1 Королевская крепость съ тѣмъ же прѣдѣломъ. — 2 Плотинская земля. — 3 Плотинская торговая. 4 Плотинская для Армиискаго. — Всего по плану плану городовъ 2333.

На подлинномъ написано собственноручно
Ея Императорскаго Величества рукою:
Быть по сему.
Ноября 16 дня 1779 года
Въ С. Петербургѣ.

ПЛАНЪ Губернскому Городу
СМОЛЕНСКУ.

0 50 100 150 200 250 300 Сажень
Масштабъ въ Ар. саженъ 250 Сажень.



Изъясненіе

Состоитъ изъ каменнаго прикритаго тѣло каменнаго, деревяннаго въ пунктирныхъ линияхъ - подъ
знакомъ: Церковь. А Крѣпость. В Цитадель. С Крѣпость. Д Архангельской Монастырь. Е Силибарія. F Воз-
несенской двоиной Монастырь. Г Троицкой Монастырь. H Успенской Соборъ. I Генераль Губернаторской дворъ. -
K Княжеской дворъ. и L Артиллерійской дворъ.

Вновь прожектировано

Кварталы прикритаго тѣло каменнаго, а желтого краснаго подъ деревянныя казенныя, публичныя и обща-
тѣлескія дома и прогнѣ строения. 1 Площади и въ кругъ оной корпуса для казеннаго строения. 2 Для востановленія двора.
3 Валы и ровы къ огражденію города.

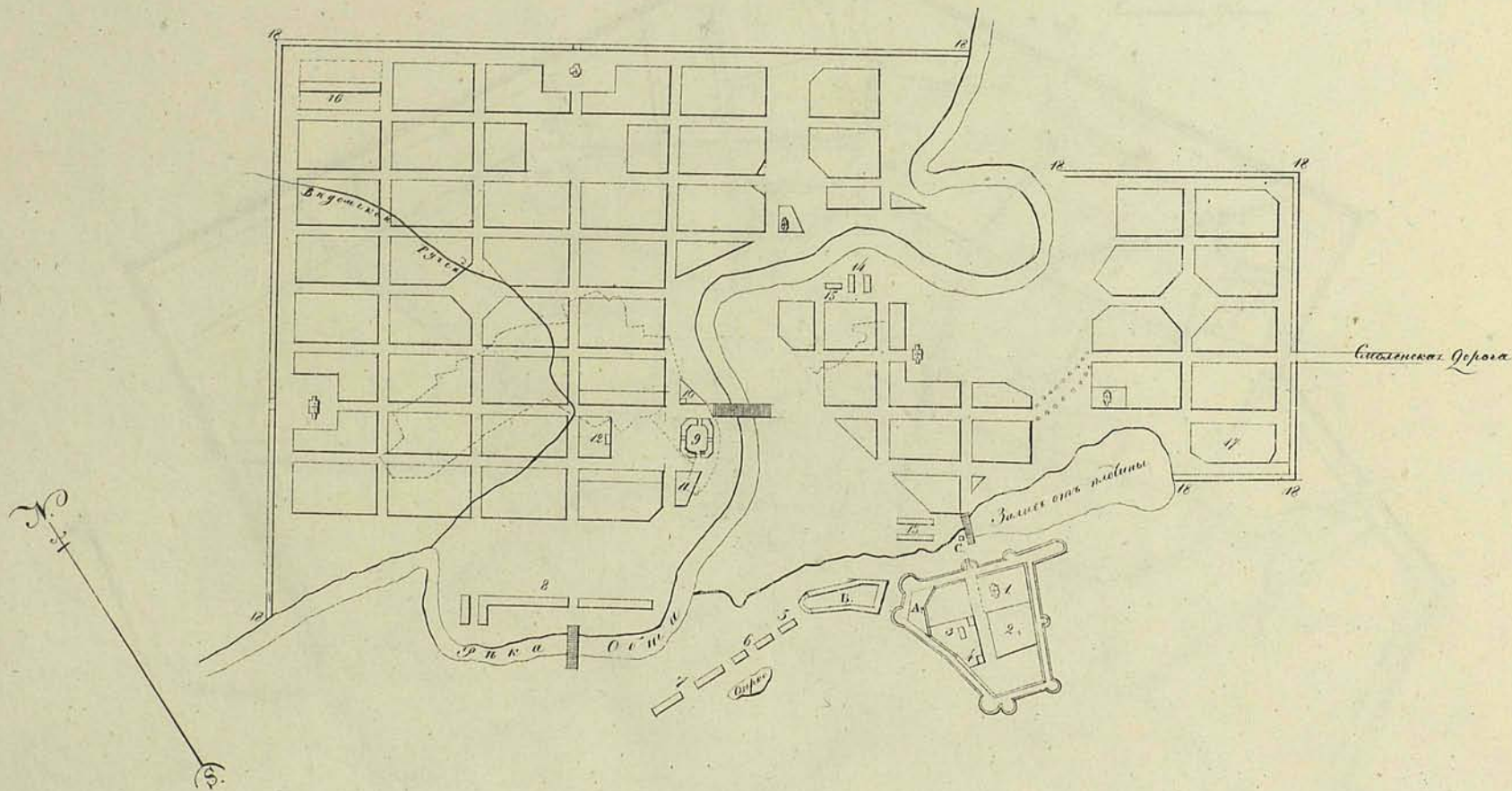
ПЛАНЪ Сибирскаго Намѣстничества

Городу БѢЛОМУ.

На подлинныхъ написанъ собственноручно
Ея Императорскаго Высочества рукою:

Быть по сему
Маія 21 дня 1760 года
Въ Царскихъ Сѣнѣхъ.

Масштабъ въ 1/150 дѣлихъ 150 сажень



Объясненіе.

Состоящее планъ стрѣны Деревянное въ пунктирныхъ линияхъ, подѣ знаковъ \dagger церкви. А Крепости В При оной
Крепости насыпныхъ земляхъ С Мельница съ Котлиномъ Сибирскаго Шляхты Полковника Догановскаго

Всѣхъ проектировано:

Кварталы покрытыя свѣтло-кашмиромъ подѣ каменныя, а жѣсткой краской подѣ деревянные казенныя Публичныя и Общественныя дома
и проихъ строитѣ: 1 Для Соборной церкви 2 Для Священныя и Церковно-служителей 3 Для оныхъ Воеводъ 4 Для Канцеляріи 5 Выше
къ поставленныя Казенныя вилы 6 Для Солдатовъ амбаровъ 7 Для Провіантскихъ Магазиновъ с Амбарами для складки разныхъ товаровъ 8 Для Общественнаго
двора 9 Для Маножи 10 Для Трактира 11 Для Ратуши 12 Для малочисленныхъ лавочекъ 13 Для именныхъ рядовъ 14 Для рыбныхъ рядовъ 15 Для Кузницъ
и Мѣсте для построения Пожарнаго двора 16 Вѣхъ и ровъ къ огражденію Города

ПЛАНЪ Смирнскаго Наместничества

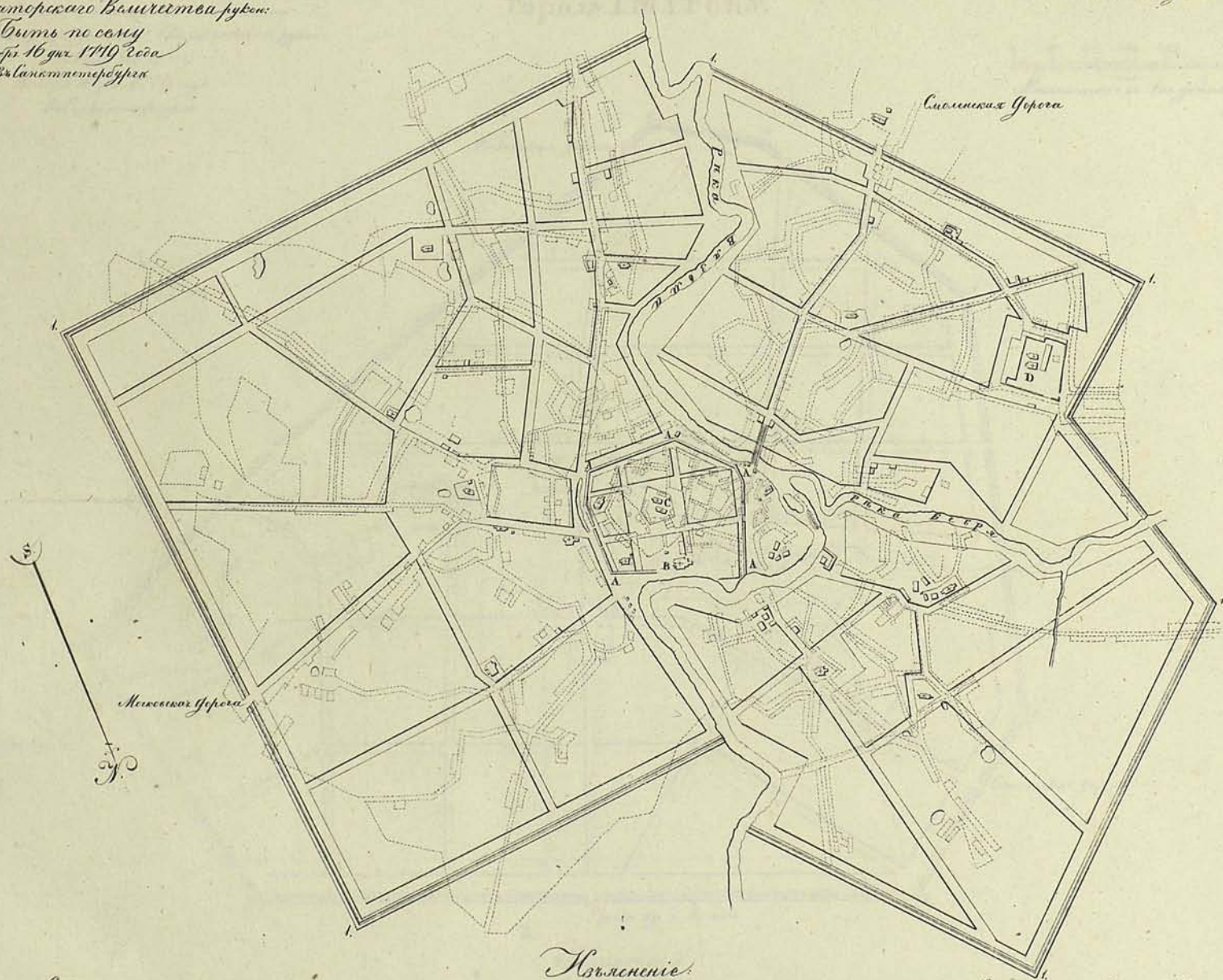
Городу ВЯЗЬМЪ.

0 50 100 150 200 400 Саж.

Масштабъ въ двѣ дюйма 200 сажени.

На подлинномъ написанъ собственною
Ея Императорскаго Величества рукою:

Быть по сему
Ноября 16 дня 1779 года
Въ Санктпетербургѣ



Объясненіе:

Состроены планъ строения - Каменное покрыто талько - Карниши - Деревянные и архитектурныя здания. Подъ знаками ☩ церкви
А Старой Городской земляной ваяхъ съ Башнями, съ Копейхъ планъ зрѣлится солъ. В Соборная Церковь. С Дѣвичій Монастырь
D Предтечскій Монастырь

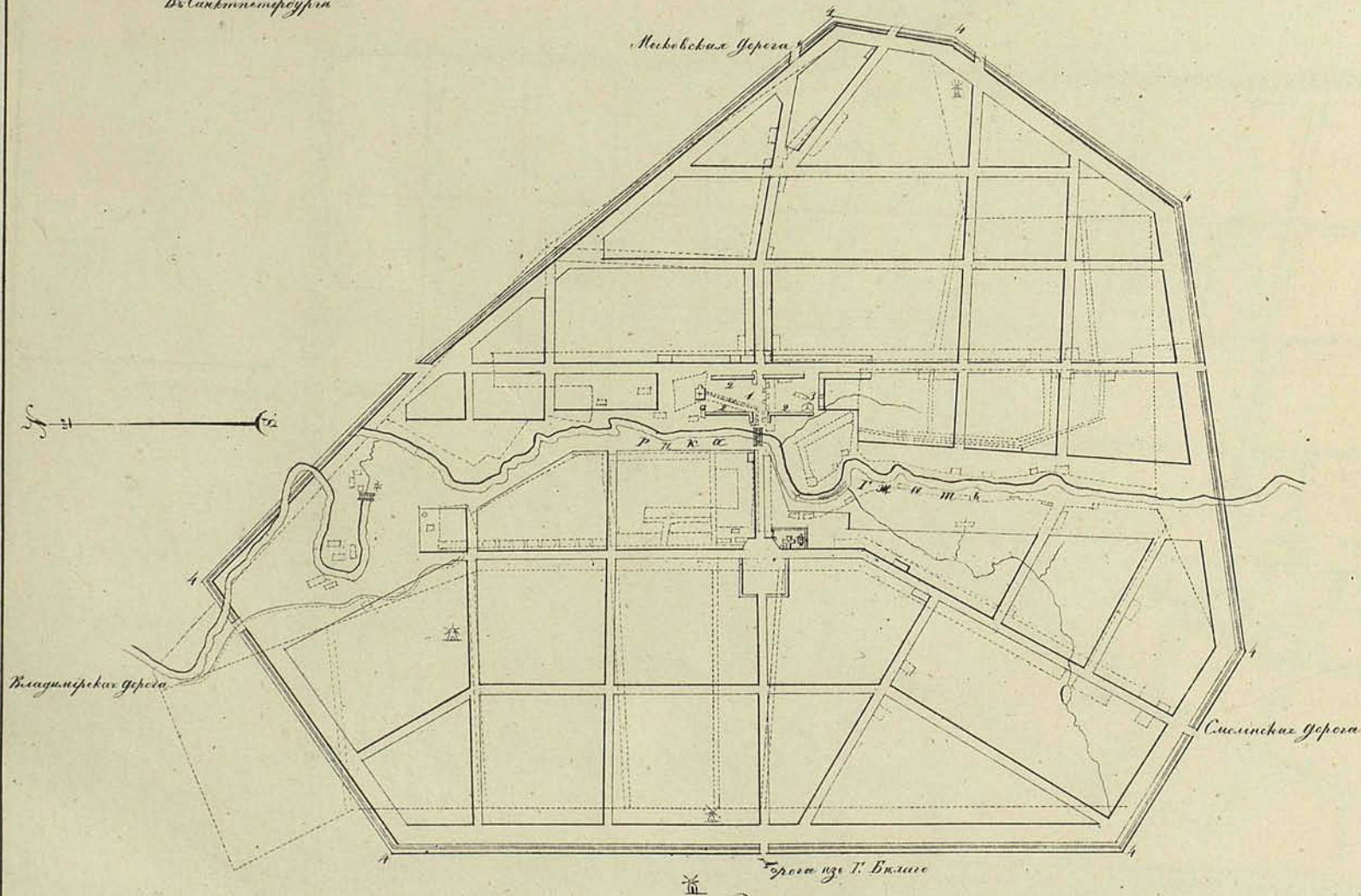
Вновь проектированы:

Кварталы покрыты талько - Карниши подъ Каменнымъ, а въ томъ краяхъ подъ Деревянныя Казенныя, Публичныя и Общественныя
дома и прѣихъ строения. Къ Ваяхъ и ревахъ въ сѣражению города

Планъ Смоленскаго Наместничества
Городу ГЖАТСБУ.

На подлинномъ написанъ собственноручно
Ея Императорскаго Величества Императрицы:
Екатерины II
По ея Высочайшему повелению
Ноября 16 днз 1779 года
Во Санктпетербурге

0 50 100 150 200 400 Саженъ
Масштабъ въ Анг. дюймахъ 200 саженъ



Нъясненіе:

Состоящее линия стѣны — каменные покрыты тѣмъ карниномъ. Дрѣвяныя и пунктирными линиями, подгъ знаками ✕ церкви
А Солоней Магудейнъ

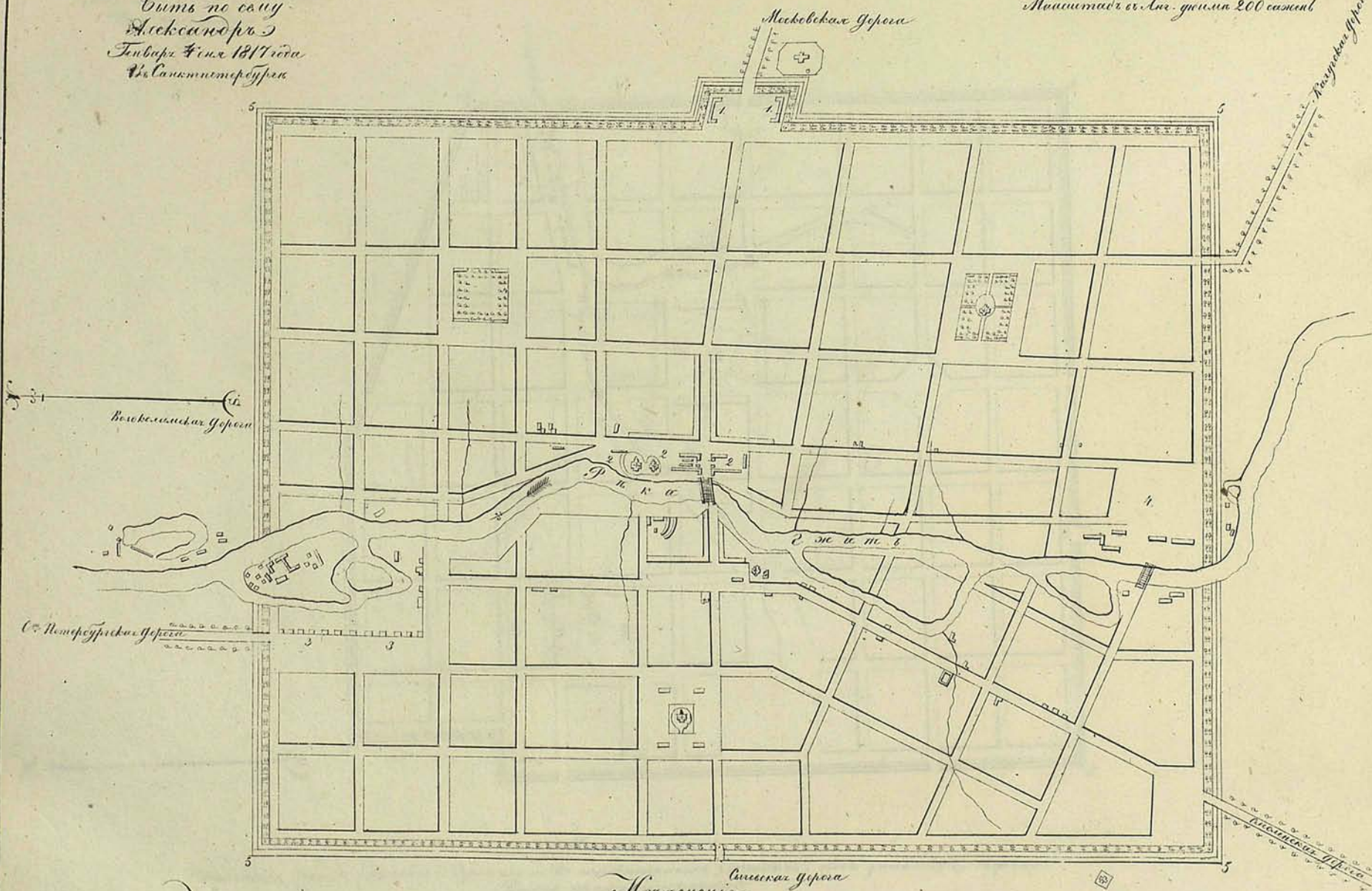
Вновь проектировано:

Кварталы покрыты сапѣмъ карниномъ подгъ каменныя, а частенъ кирпиченъ подгъ острѣнные казенныя, публичныя и Святотѣльскіе дома
и пріемъ стѣны. 1. На стѣнѣ 2. На стѣнѣ 3. Мерсовъ Лавки 5. Корпуса для Казенныя стѣны 4. Валъ и ровъ въ ораниженіе Города

ПЛАНЪ Спасскаго Наместничества
Городу ЕЖАТСБУ.

На подлинномъ написано собственною
Его Императорскаго Величества рукою:
Быть по слову
Александра
Января 4 числа 1817 года
Въ Санктпетербургѣ

0 50 100 150 200 250
Масштабъ в. Ар. дюймъ 200 сажень



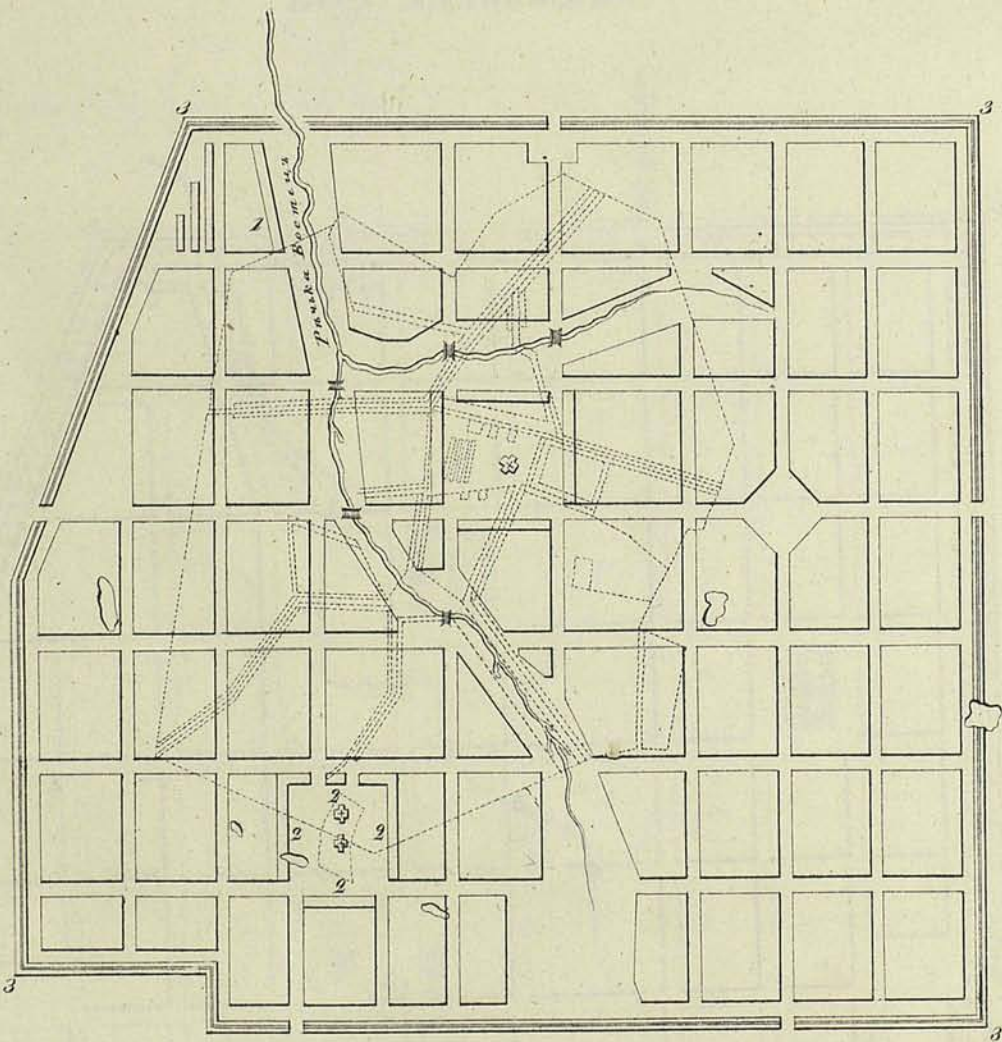
Изъясненіе:
Спасская Дверь

Кирпичомъ покрыты свѣтло-Кирпичомъ - подъ камнями, а жемчуж. краскою подъ деревянныи Кирпичомъ, Публичныи и
Общественныи дома и прочія строения.
1^{1/2} Дня Магазиновъ. 2^{1/2} Пировахъ Мостовъ. 3^{1/2} Дня Кухонъ. 4^{1/2} Кирпичная Мостовъ. 5^{1/2} Вѣжъ и ровъ
къ огражденію Города. Всего по слову плану дворовъ 115.

На подлинном написано собственноручно
Ея Императорскаго Величества рукою:
Быть по сему
Марта 14 дня 1786 года
Въ С. Петербурге.

ПЛАНЪ Сибирскаго Намѣстничества
Городу ДУХОВЩИНѢ.

0 50 100 150 200 Саж.
Масштабъ въ Арш. дюйм. 150 Саж.



Изъясненіе

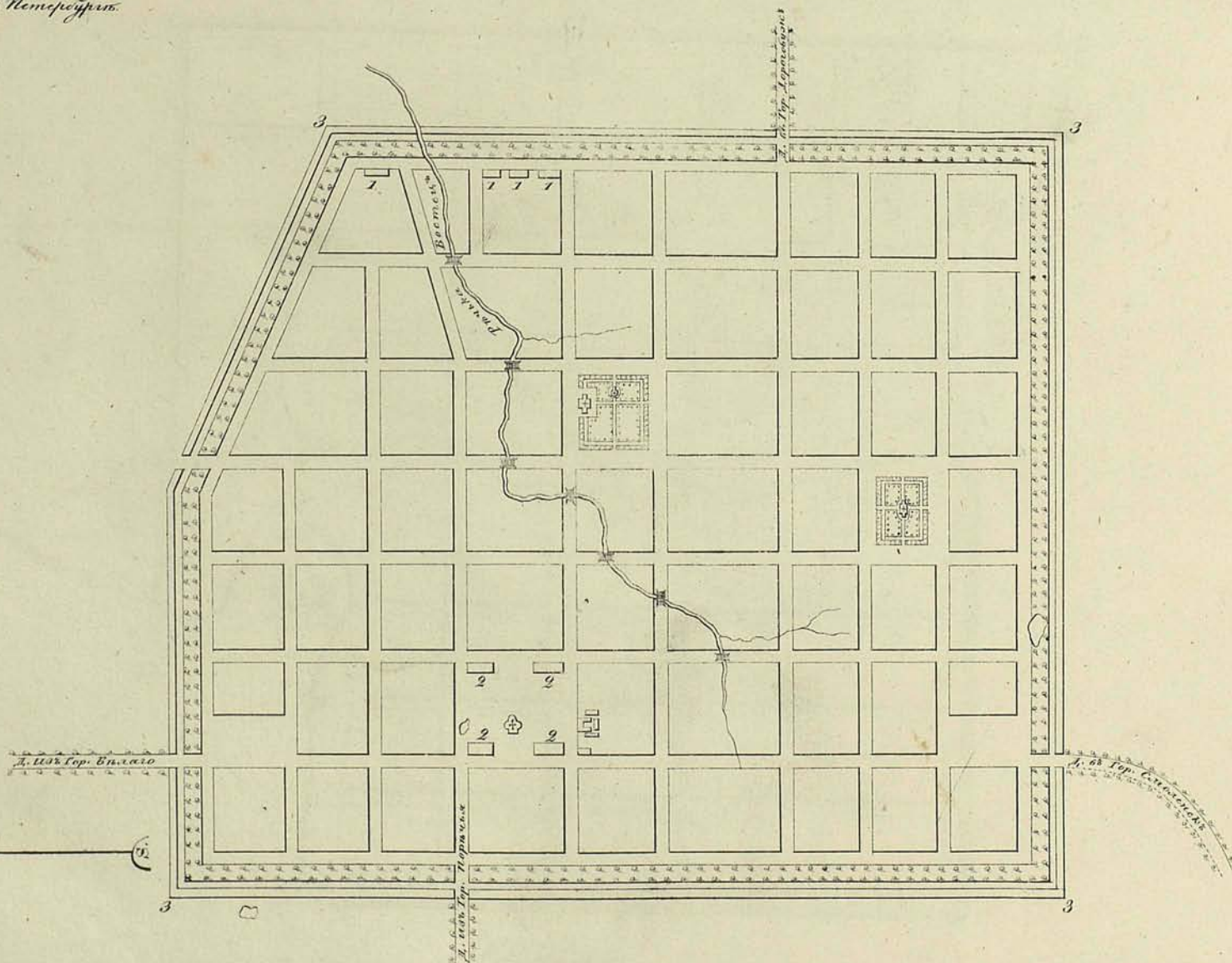
Состоящее нѣтъ строгіе: означено въ пунктирныхъ линияхъ: подъ знаками + Церкви.
Вновь проектировано.

Кварталы прикрыты свѣтло-каришными подъ каменными, а желтою краскою подъ деревянными казенными,
публичными и обывательскими дома и прочія строения. — 1 Для провіантскихъ, Солонныхъ и винныхъ
палатокъ. — 2 Для торговыхъ лавокъ. — 3 Валъ и ровъ къ ограниченію города.

На подлинномъ написано собственною
Его Императорскаго Величества рукою.
По вѣдъ по плану
Александрова
Февраля 4 дня 1817 года.
Въ С. Петербургѣ.

ПЛАНЪ Смоленскаго Намѣстничества
ГОРОДУ ДУХОВЩИНѢ.

0 50 100 150 200
Масштабъ въ Рус. кв. м. 150 саж.



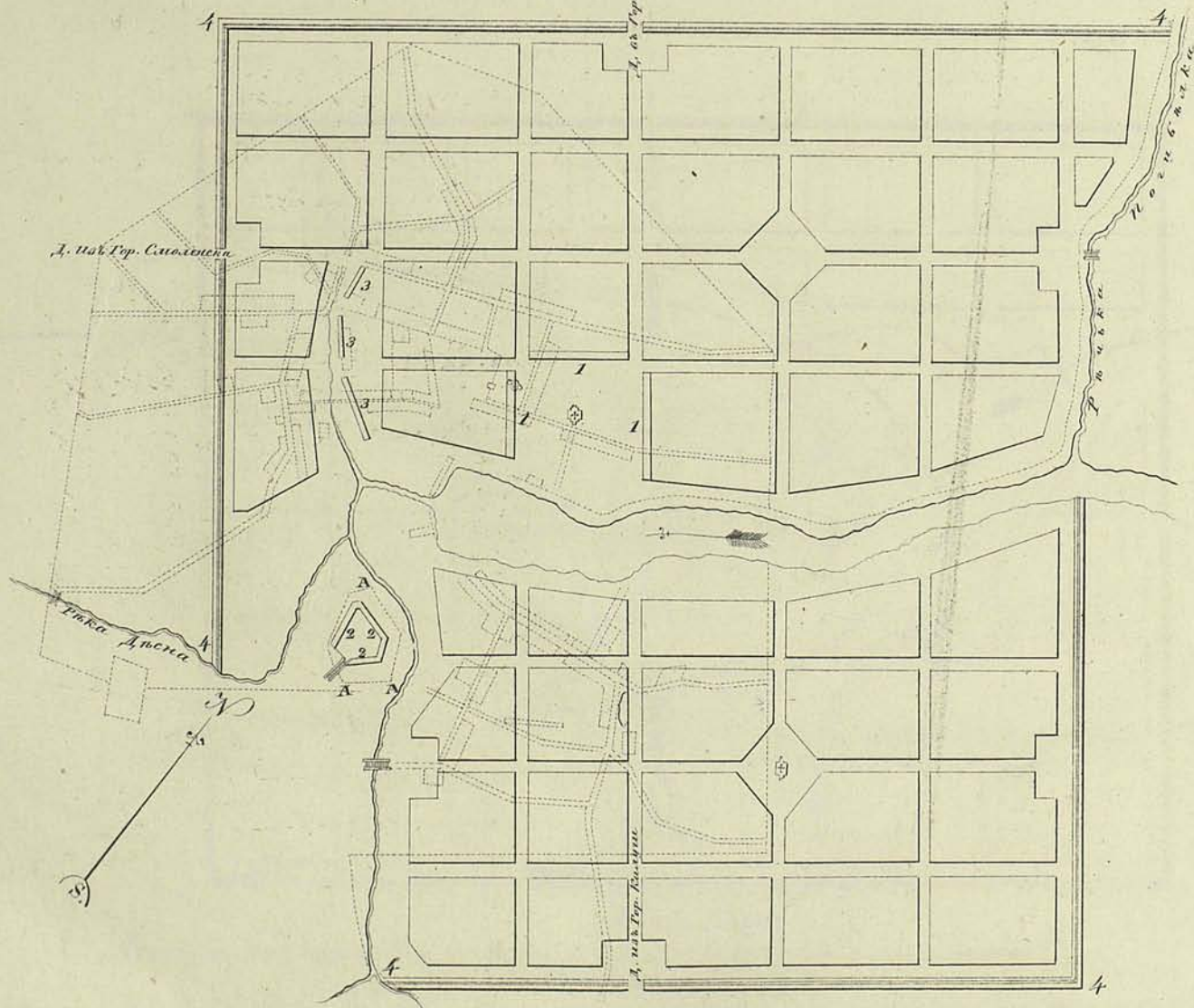
Изъясненіе

Кварталы прикрыты светло-карминнаго подъ каменные, а желтого краснаго подъ деревянные строения. — подъ знаками + Церкви и Соборы. — 1 Для магазинныхъ. — 2 Для торговыхъ лавокъ. — 3 Вѣдь и ровъ къ ограниченію города. — Всего по плану дворовъ. — 647.

На подлинномъ написано собственною
Ея Императорскаго Величества рукою:
Быть по сему.
Марта 14^{го} дня 1780 года
Въ С. Петербургѣ.

ПЛАНЪ Смоленскаго Намѣстничества
Города ЕЛЬНѢ.

0 50 100 150 200 300 Саж.
Маасштабъ въ Анг. дюймѣхъ 150 Саж.



Объясненіе

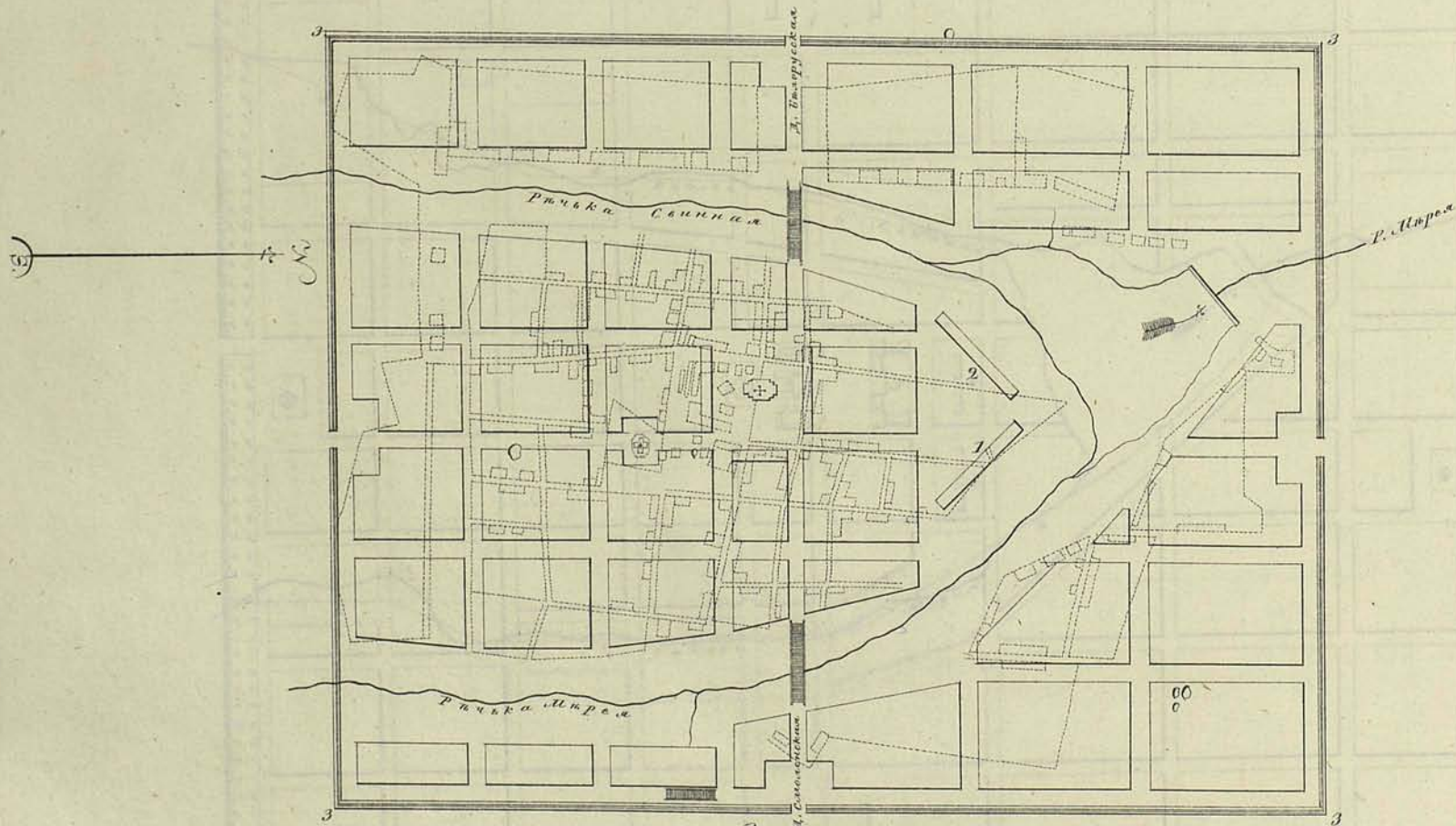
Состоитъ нынѣ строеніе деревянное въ пунктирныхъ линіяхъ, подѣ знаковъ + Церкви. А Старая городская насипь.
Вновь прожектировано:

Кварталами прикрытые солнцемъ каменные, а вслѣдствію краскою подѣ деревянные строенія. 1 Для казенныхъ, публичныхъ и обывательскихъ строеній. 2 Для казенныхъ Сажныхъ, винныхъ и Провіантскихъ магазейновъ. 3 Для торговыхъ лавокъ. 4 Валъ и ровъ къ окруженію города.

На повеление и написано собственною
Ея Императорскаго Величества рукою:
Гроть по селу
Марта 14 дня 1780 года
Въ С. Петербургѣ.

ПЛАНЪ Смоленскаго Намѣстничества
ГОРОДУ КРАСНОМУ.

0 50 100 150 200 са.
Масштабъ въ Арш. дюймъ 150 (саж.)



Объясненіе

Состоитъ изъ стропилъ деревянныхъ въ пунктирныхъ линияхъ - Подъ знаками + Церкви.

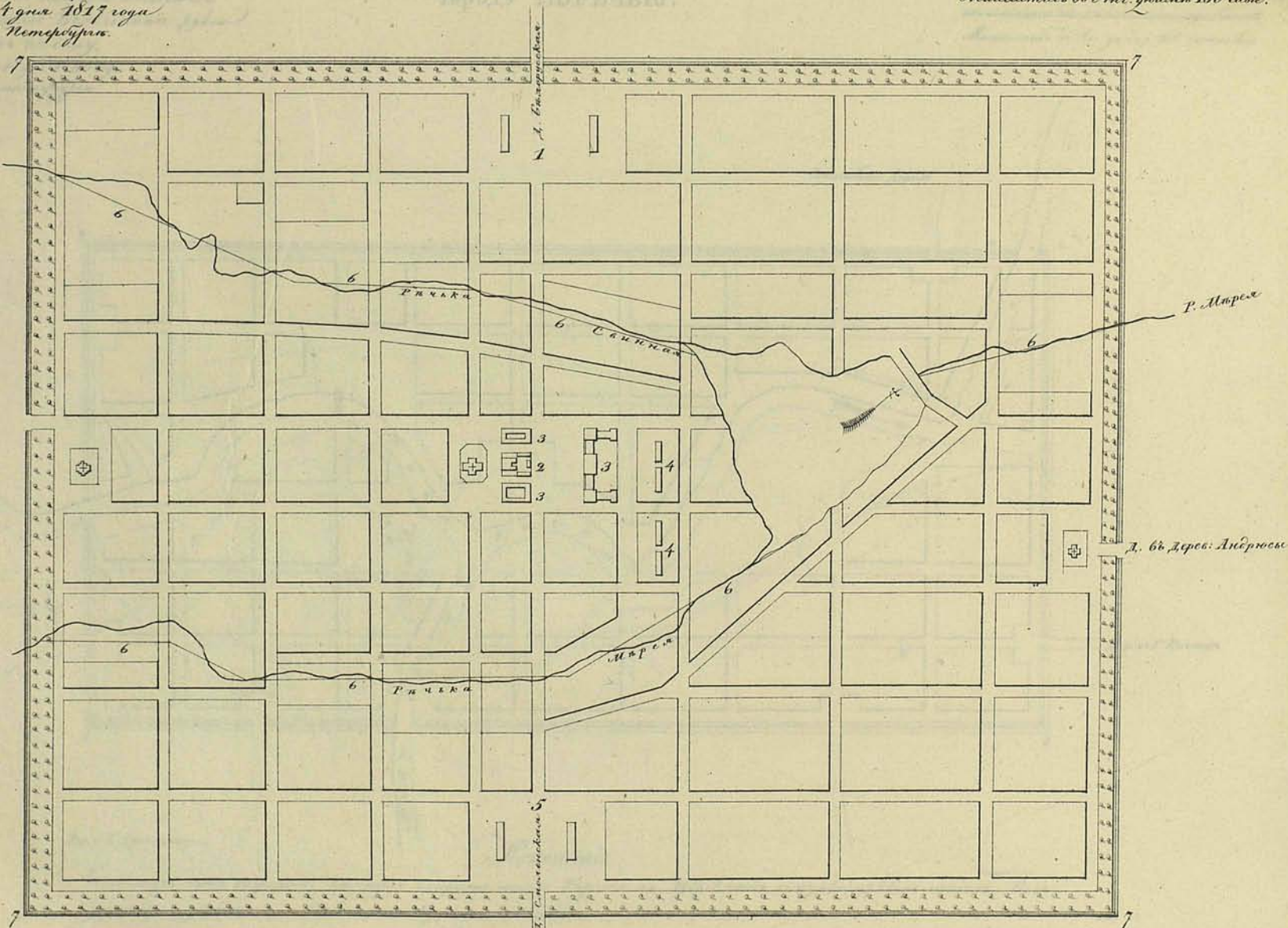
Дворъ проектированъ:

Кварталъ прикрытъ свѣтло-карминнойъ подъ камнями, а желтою краскою подъ деревянные казенныя,
пудовыя и обывательскія дома и прогнѣя стропилъ. 1 Для солонниковъ, винныхъ и прованскихъ магазиновъ.
2 Для торговской Амбаровъ. 3 Валъ и ровъ къ огражденію города.

На подлинномъ написано собственноручно
Его Императорскаго Величества
Грото по сему
Александръ
Губаря 4 дня 1817 года
Въ С. Петербургѣ.

ПЛАНЪ Смолнскаго Намыотничества
Городу КРАСНОМУ.

0 50 100 150 200
Масштабъ въ Ам. грюисахъ 150 Саж.



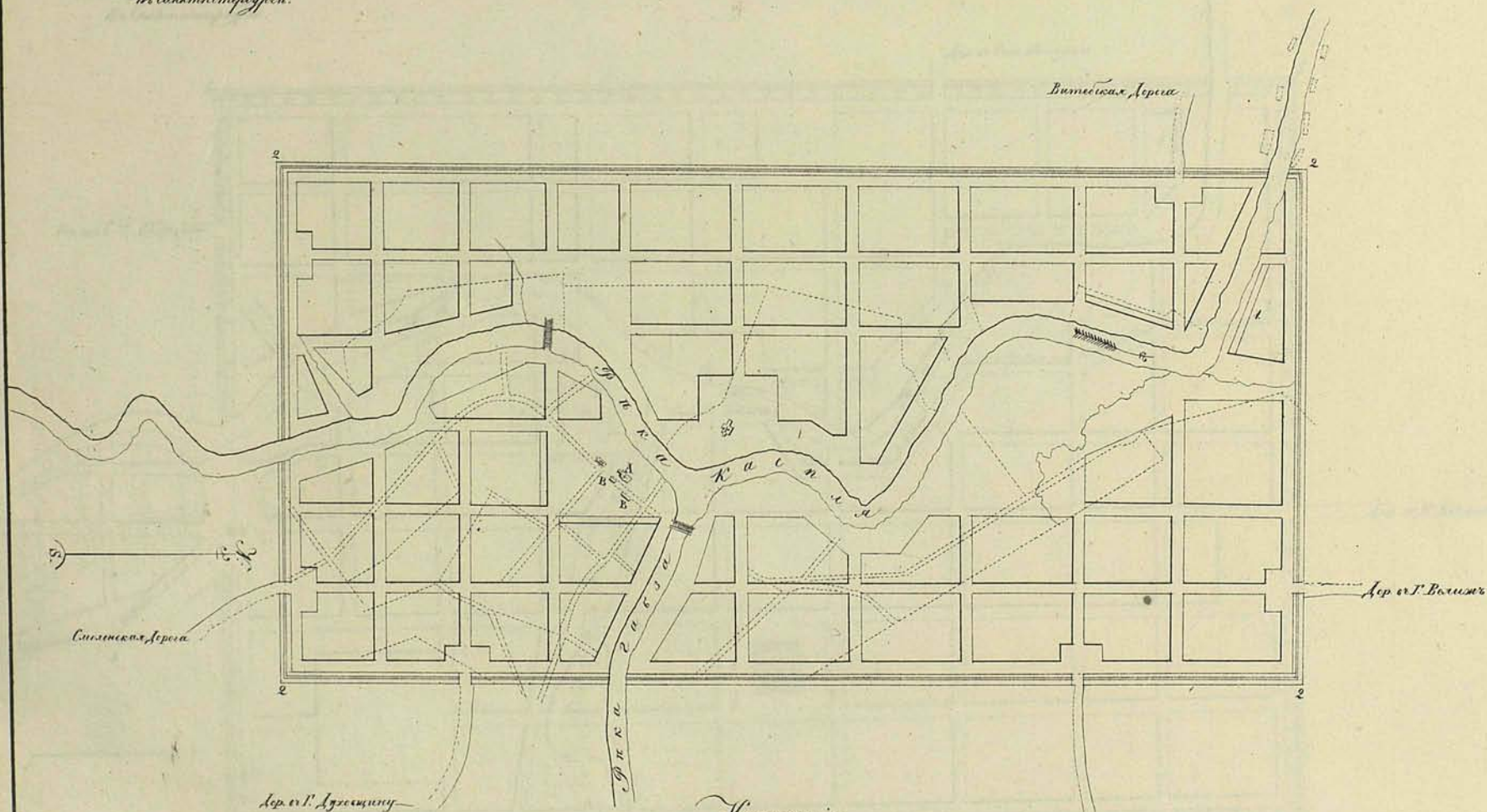
Иъясненіе

Кварталы прикрыты свѣтло-каришюмъ по въ каминныя, а жемтою краскою по въ дере-
вянныя казныя, Прѣдѣльныя и Общательскіе дома и прогоя стросія. 1 Кухонная площадь,
2 Для присоединенія моста. 3 Для торговыхъ лавокъ. 4 Для магазиновъ. 5 Гробовая
площадь. 6 Каналы полагались по возможности для осушки. 7 Дамбъ и ровъ къ ограниче-
нію города. - Всю работу по сему плану 842.

ПЛАНЪ Смоленскаго Намѣстничества
Городу ПОРЪЧЬЮ.

На подлинн. ич. написане собственном
Ея Императорскаго Величества рукою
Быть по сему.
Марта 14 дня 1780 года
В Санктпетербурге.

0 50 100 150 200
Масштабъ в Арш. унцяхъ 150 сажень.



Дер. св. Духа

Поясненіе:

Сестрице пина строеніе. Кашницѣ покрыти тмнн-Кашницкыя. Деревянное въ пунктирныхъ линияхъ. Подъ
знакомъ церкви А Соборная Церковь В Лавки.

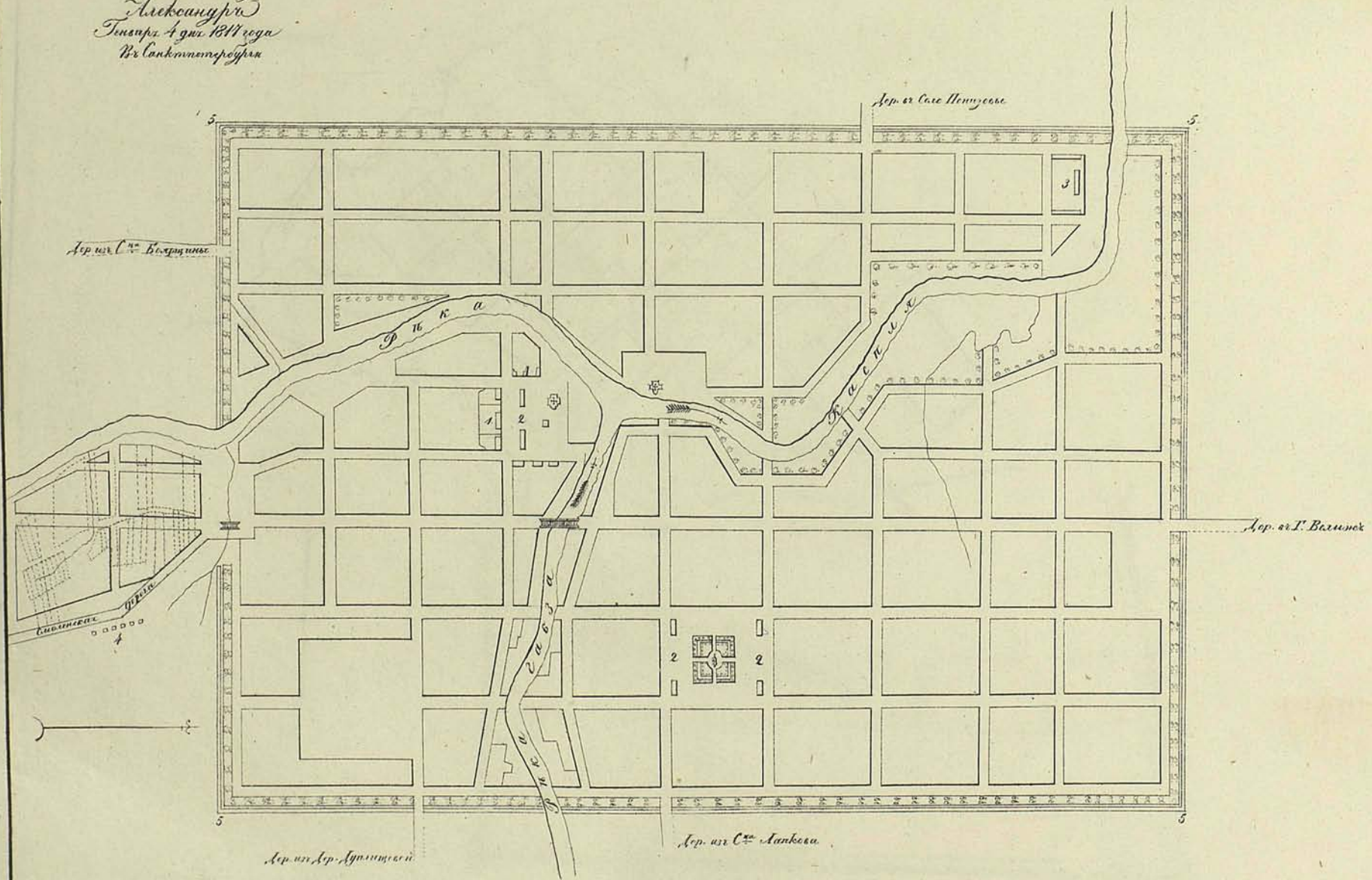
Вновь прожектировано:

Кварталы покрыты свѣтло-Кашницкыя, подъ Кашницѣ, и жолтою краскою подъ деревянныя Козинныя, Пуб-
личныя и Обывательскіе дома и прегіа строеніа.
15 Двѣ Превіантскія, Свѣтлыя и Вилныя Магазины 25 Валъ и ровъ къ охраненію Города

ПЛАНЪ Смоленскаго Намѣстничества
Города ПОРЪЧЬЮ.

0 50 100 150 200 Сажень
Масштабъ въ Лин. дюйма 150 сажень

На подлинномъ написанъ собственноручно
Его Императорскаго Высочества рукою.
Быть по сему
Александръ
Генералъ 4 днѣ 1811 года
Въ Санктпетербургѣ



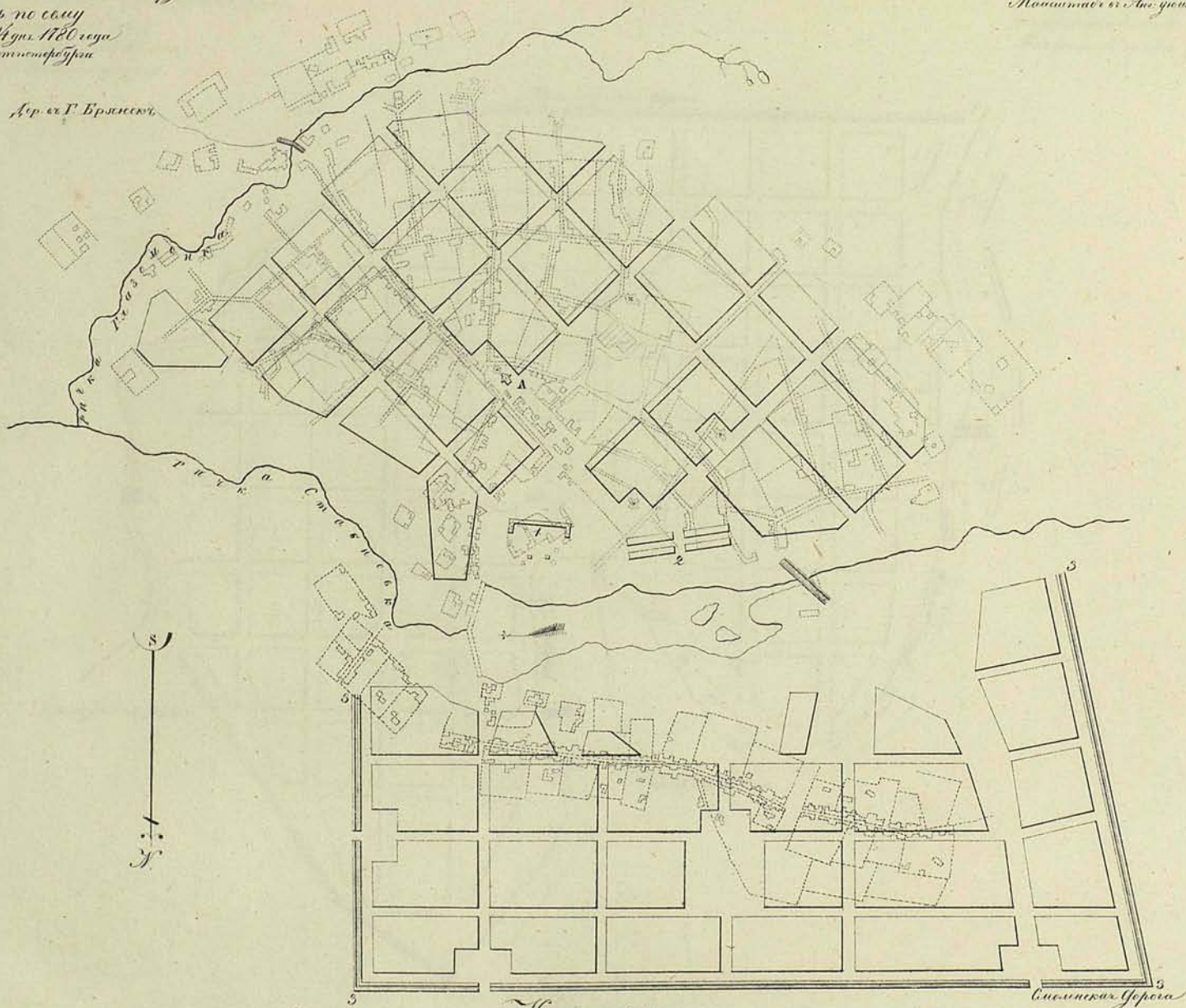
Поясненіе:

Киртальи покрытыя свѣтло-Киршиномъ подъ каменныя, а желтою краскою подъ дубовыя. Каменныя, Публичныя
и Офицельскія дома и проѣзды стрѣныя. 1 Для Приудетельныхъ имѣнъ 2 Для торговачьихъ 3 Для Магазиновъ
4 Для Кухонъ 5 Вѣкъ и рога ихъ охраняющіи городъ. — Быть по сему Плану у веровъ 1811.

ПЛАНЪ Синодскаго Наместничества
Городу РОСЛАВЛЮ.

На основании писемъ собственномъ
Ея Императорскаго Величества рукою
Битъ по плану
Мирна Купца 1780 года
Въ Санктпетербургѣ

0 50 100 150 200
Масштабъ въ Арш. дюймѣхъ 150 сажень



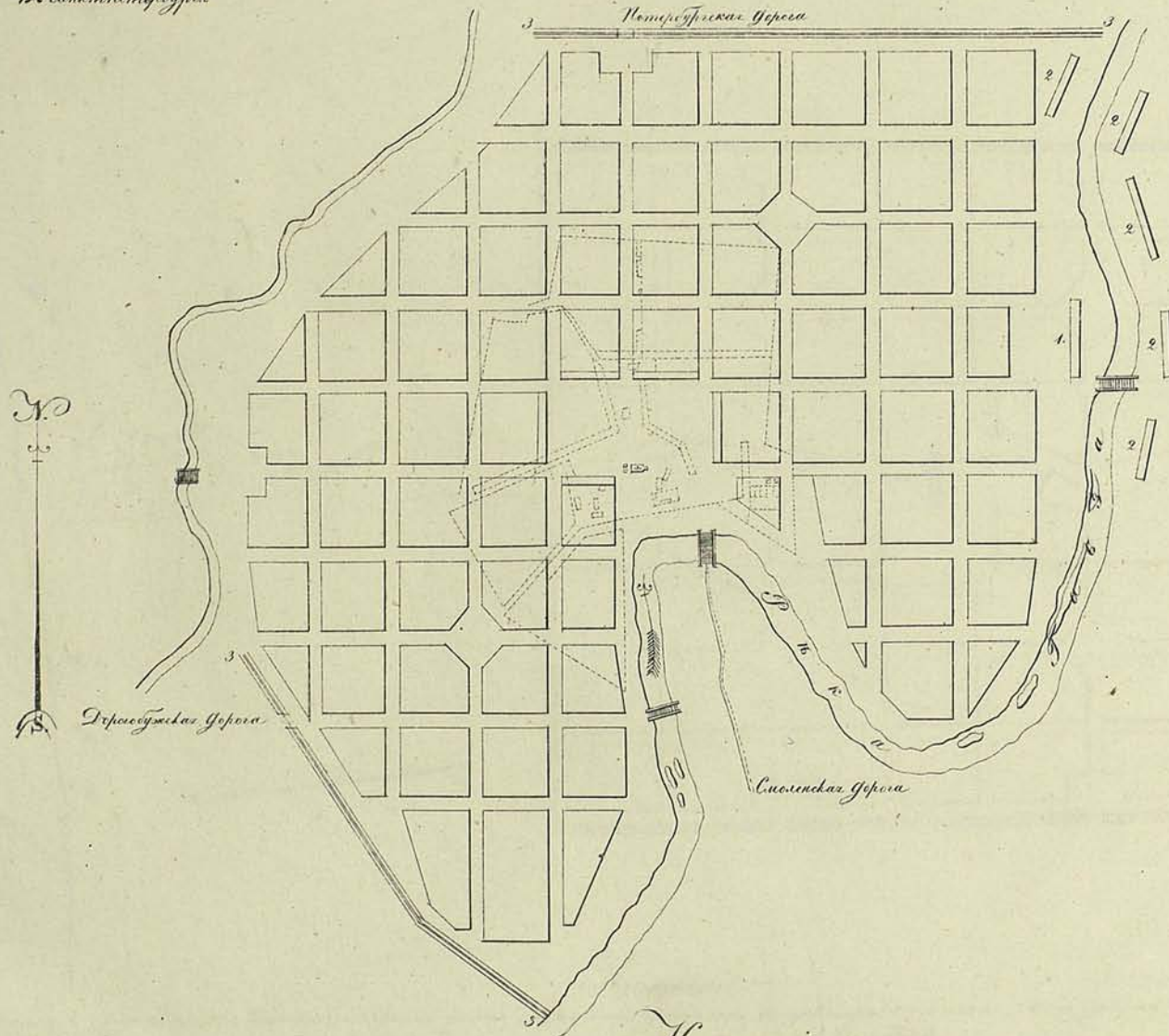
Объясненіе:

Состѣнные и вѣсныя строения — каменные, покрыты тѣмно-каришнымъ, уфимскимъ или чернильнымъ лакомъ. Междузнакомъ \ddagger церкви. А Соборная церковь —
Вновь проектирована:
Кирпичныя покрыты свѣтло-каришнымъ, подъ каменнымъ, а дѣланы красныя подъ дубовымъ лакомъ. Казенныя, Публичныя и Свѣтотельскія дома
и протія строения:
1^е Для Казенныхъ строений 2^е Для Казенныхъ Кухонныхъ, Ваннныхъ и прѣвѣдѣльныхъ Магазиновъ 3^е Вѣкъ и ровъ къ огражденію Города.

ПЛАНЪ Смоленскаго Намѣстничества
Городу СЫЧЕВЪ.

На подлинномъ написано собственноручно
Е.я Императорскаго Высшества Рубенъ
Бытъ по сему
Марта 14 дня 1780 года
Во Санктпетербургѣ

50 100 150 200 400 Саженъ
Масштабъ въ Анг. дюйма 200 сажень.



Изъясненіе:

Столбы или стрѣлы - Каменное покрытие тѣсно - карнизою. Деревянное изъ пунктирныхъ линій. Подъ знакамъ \oplus церкви.

Что въ проектировано:

Кварталы покрыты свѣтло-карнизою, подъ камнями, а желтой краской подъ деревянныя казенныя, публичныя и обывательскія дома и пріемы строения.

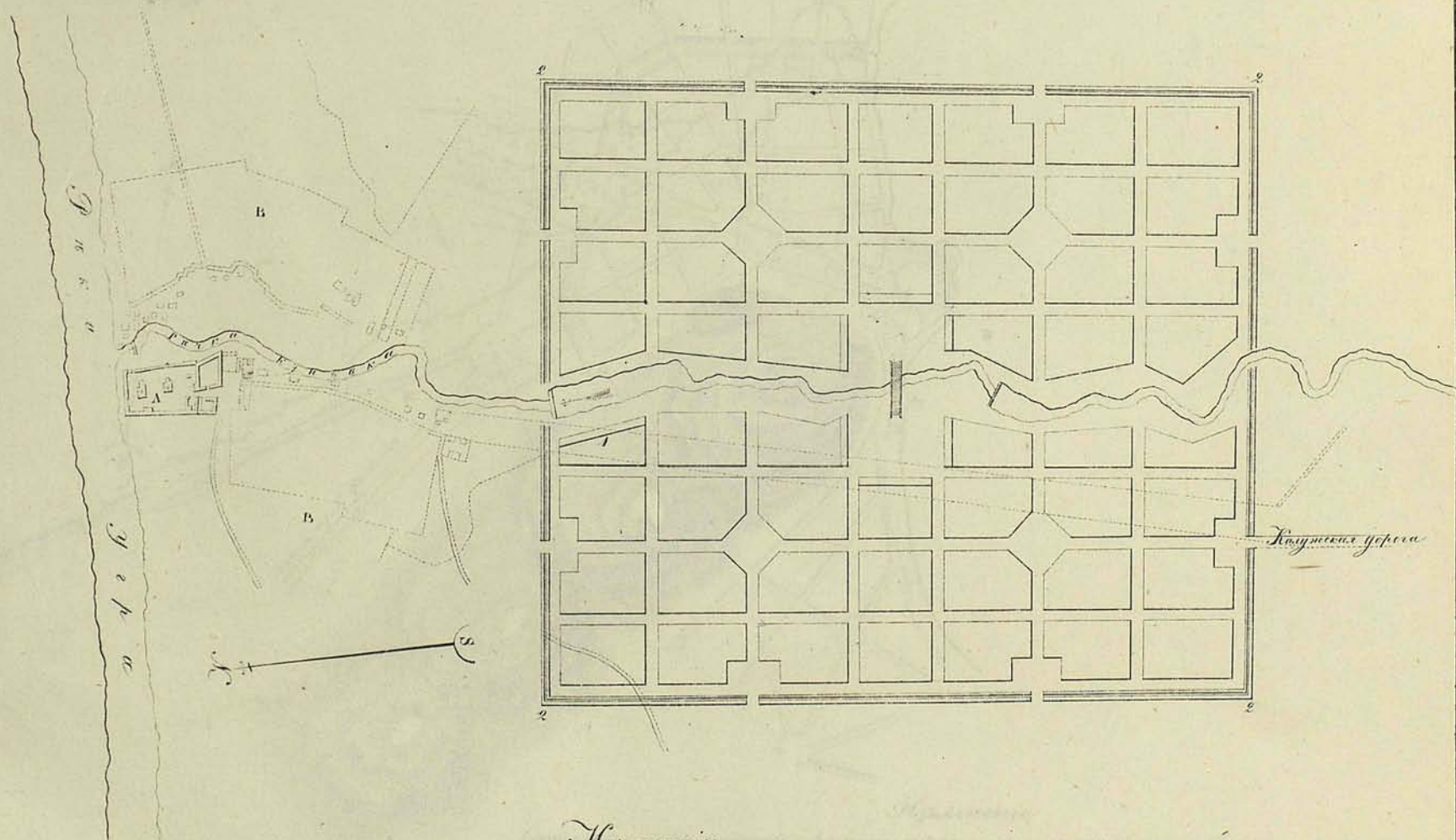
1 $\frac{1}{2}$ Для Провантскихъ, Винныхъ и Солонныхъ магазиновъ. 2 $\frac{1}{2}$ Для торговыхъ амбаровъ. 3 $\frac{1}{2}$ Вѣж и ровъ въ огражденіи города.

На основании писем собственноручно
Ея Императорского Величества Рук
Генерла по сааму
Мурта 14 Авг 1721 года
Великоимператора

ПЛАНЪ Сибирскаго Наместничества

Городу ЮХНОВУ.

0 50 100 150 200 250
Милитарейск. Арш. градуса 260 сажень



Изъясненіе:

Сибирское плано ерменіе. Казенное и частное таиние каменныхъ. Деревянное въ пунктахъ и въ мѣстахъ. Поги знаменъ и урѣкба.

А. Казанской Юзубовъ Монастырь В. Поканье воденъ и вѣти въ ораахъ рудничѣхъ Така Дербѣ

Висель проектироване:

Такартама некрѣпые свѣтле каменные, поа каменные, а дрѣтѣ ерменіе поа Деревянные Казенные, Публичныя и
Слѣбительскіе дома и прочіа ерменіа

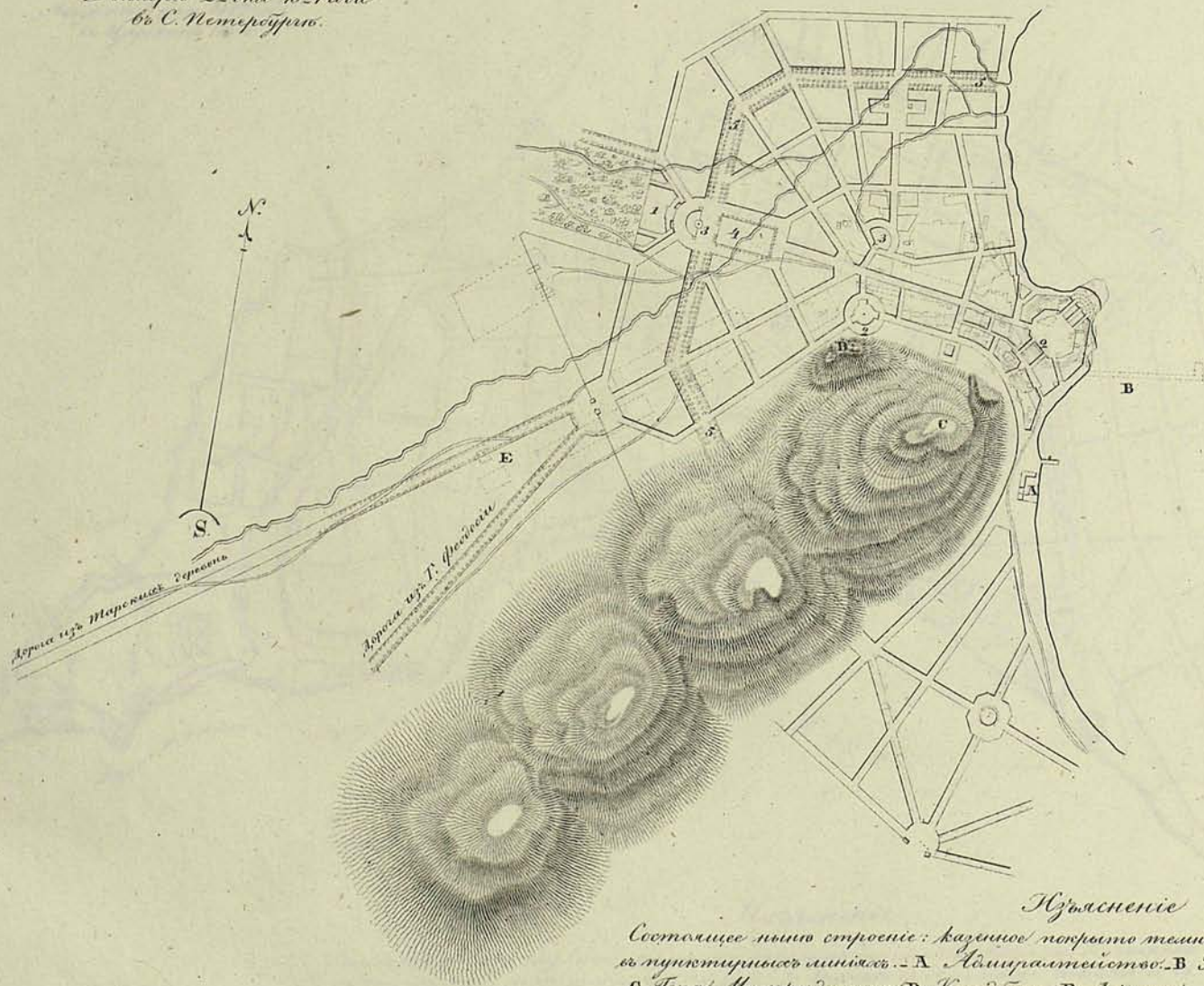
1. Дѣа каменный Сибирскіе, Визитныхъ и Провіантскихъ Магазиновъ 2. Водъ и рево въ сраженіи Терега.

ПЛАНЪ МѢСТНОСТИ Губернiи

Городу КЕРЧУ.

На подлинномъ написано собственною
Его Императорскаго Величества рукою:
Вотъ посылу
Александръ.
Декабря 22 дня 1821 года
въ С. Петербургъ.

0 50 100 150 200 250 300 350
Масштабъ въ Арш. дюймъ 300 Саженъ.



Объясненiе

Составлено лишь строенiе: каменное покрыто тесно жаршиномъ, обывательскiя строенiя
въ пунтированыхъ линияхъ. - А Адмиралтейство. - В Плотина подъ водою (жестя).
С Горы Минеральной. - Д Кладбище. - Е Деревня.

Въносъ проектировано:

Кварталы, покрытыя свѣтло жаршиномъ подъ каменное, а желтою краскою подъ дере-
вянное каменное, публичныя и обывательскiя дома, и прегия строенiя. - 1 Для Губерна-
торскаго дома съ садомъ. - 2 Для городскихъ строенiй: какъ то, Чертовой, Гостиннаго двора
и пр. - 3 Для фонтановъ съ бассейнами. - 4 Площадь для манеровъ. - 5 Для бульвара. - Всего
по плану дворовъ 475.

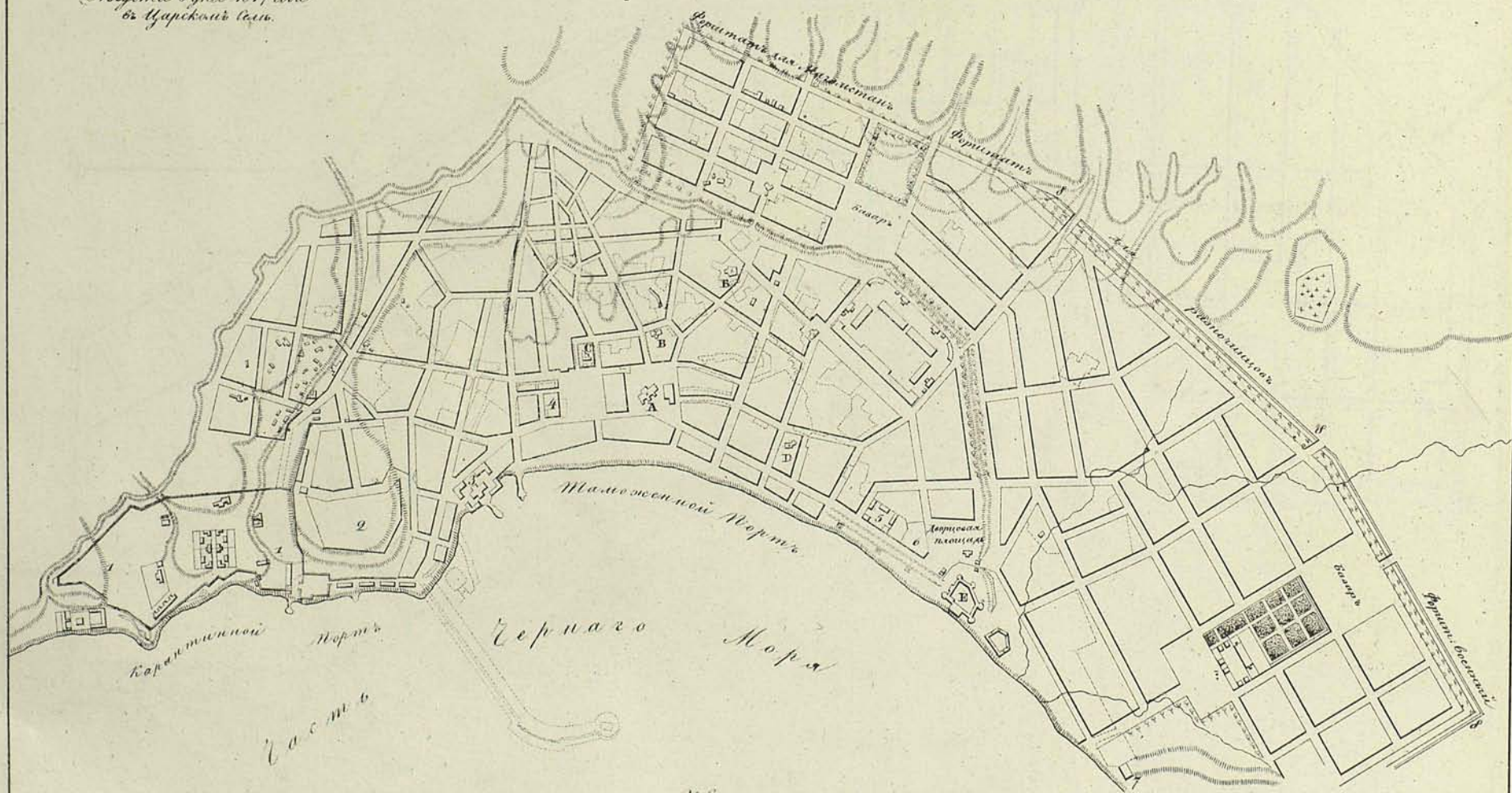
ПЛАНЪ Таврической Губернии

ГОРОДУ ФЕОДОСИИ.

Напоказанной написано собственною
Его Императорскаго Величества рукою.

Ботъ по сему.
Александръ.
Августа 8 дня 1817 года
въ Царскій Селъ.

Масштабъ въ двѣ дюйма 150 саж.



Изъясненіе

Состоитъ изъ строеній: каменное покрыто тесно карминною, деревянное въ пунктир-
ныхъ линияхъ, подъ знакомъ + Церковъ. А Церковь св. Александра Невскаго и св. Феодосіи. —
В Армянскія Церковъ. С Китайская Церковъ. Д Грекокая Церковъ. Е Развалившаяся крепость.

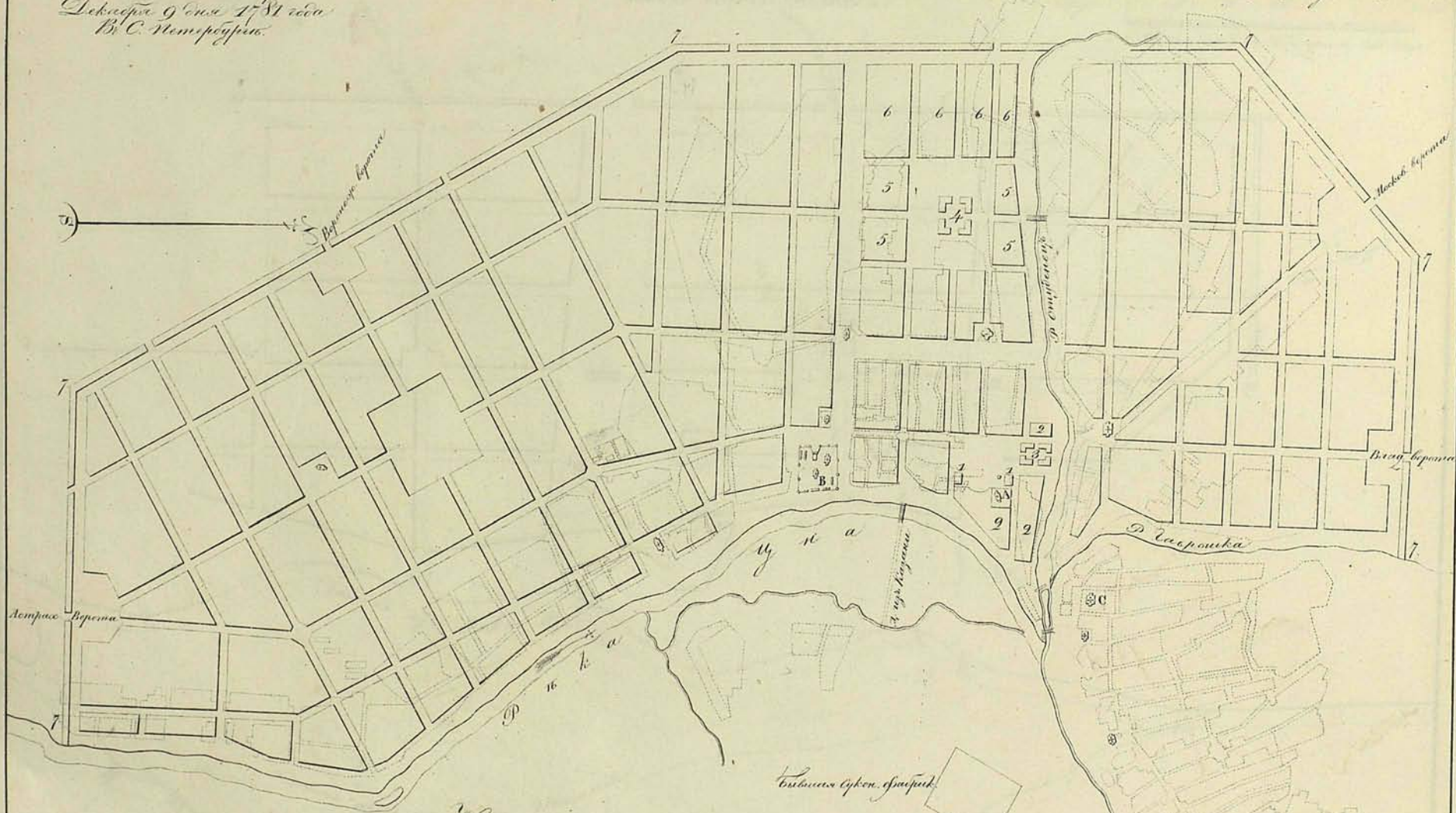
Вновь проектировано:

Кварталы, покрытыя светло карминною подъ каменныя, а желтою краскою подъ деревян-
ныя казенныя, промывныя и общественныя дома, и прочія строенія. 1 Для карантинна.
2 Место для построения Градоначальническаго дома. 3 Для Маловоднаго. 4 Место для
построенія водопроводнаго двора. 5 Для ратуши и полиціи. 6 Для уличной Канторы.
7 Для провинціальнаго магазейна. 8 Валъ и ровъ къ огражденію города. Всего по сему плану
дворовъ 676.

На основании наших собственных
 Ее Императорского Высочества рукою
 Г. И. Паскевича
 Декабря 9 дня 1781 года
 В С. Петербурге.

ПЛАНЪ Губернскаго ГОРОДУ
 ТАМБОВУ

1 30 100 150 200 250
 Миллиметровъ въ Русскихъ и 450 Саженъ



Изъясненіе

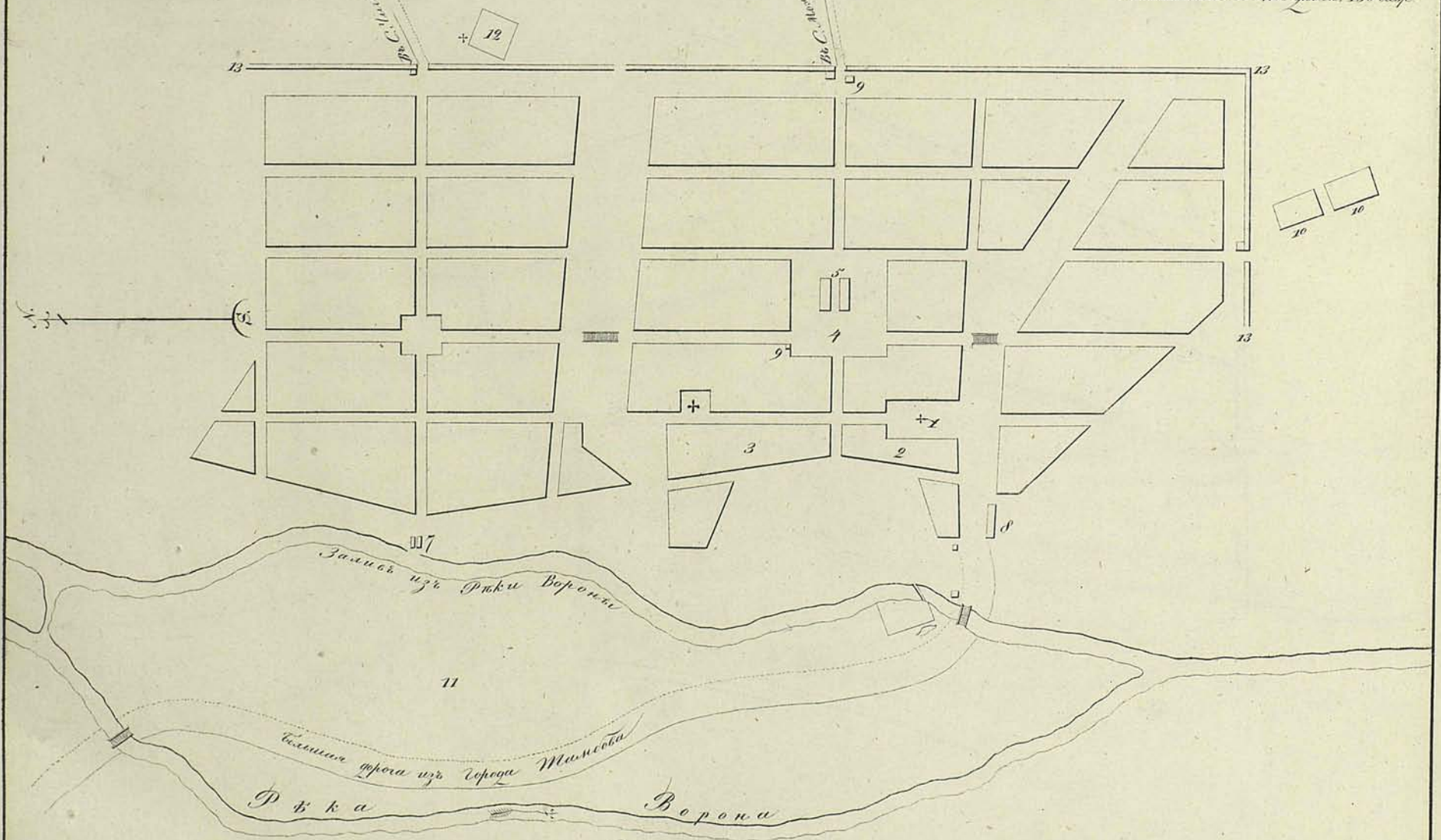
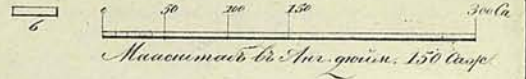
Состоящее или строеніе - каменное покрыто тесомъ, карнизами - деревянное въ пунктирныхъ
 линияхъ подъ знаками: Церковь. А Соборная Церковь. В Казанской мурфеской Монастыри. -
 С Вознесенской женской Монастыри.

Снова проектированное:

Кирпичи покрыты свинцомъ, карнизами подъ каменныя, а фронтоны краскою подъ деревянными каменныя,
 публичные и общественныя дома и прогнъ строенія. - 1 Для присутственныхъ мѣстъ. - 2 Для
 постройки домовъ Генераль. Губернатору, Губернатору, Директ. Губернатору, Пожарнаго ведомства
 и друиыхъ казенныхъ и публичныхъ строеній. - 3 Для гостиннаго двора. - 4 Для торговлеи лавокъ. 5 Для
 постоялыхъ дворовъ. - 6 Для дворянскихъ дворовъ. - 7 Для улицъ и ровъ къ огражденію города.

Наподлинно, написано собственноручно
Его Императорского Величества
Былъ по сему
Александръ
19 Октября 1806 года

ПЛАНЪ Тамбовской Губернiи
Городу БОРИСОГЛАВСКУ.



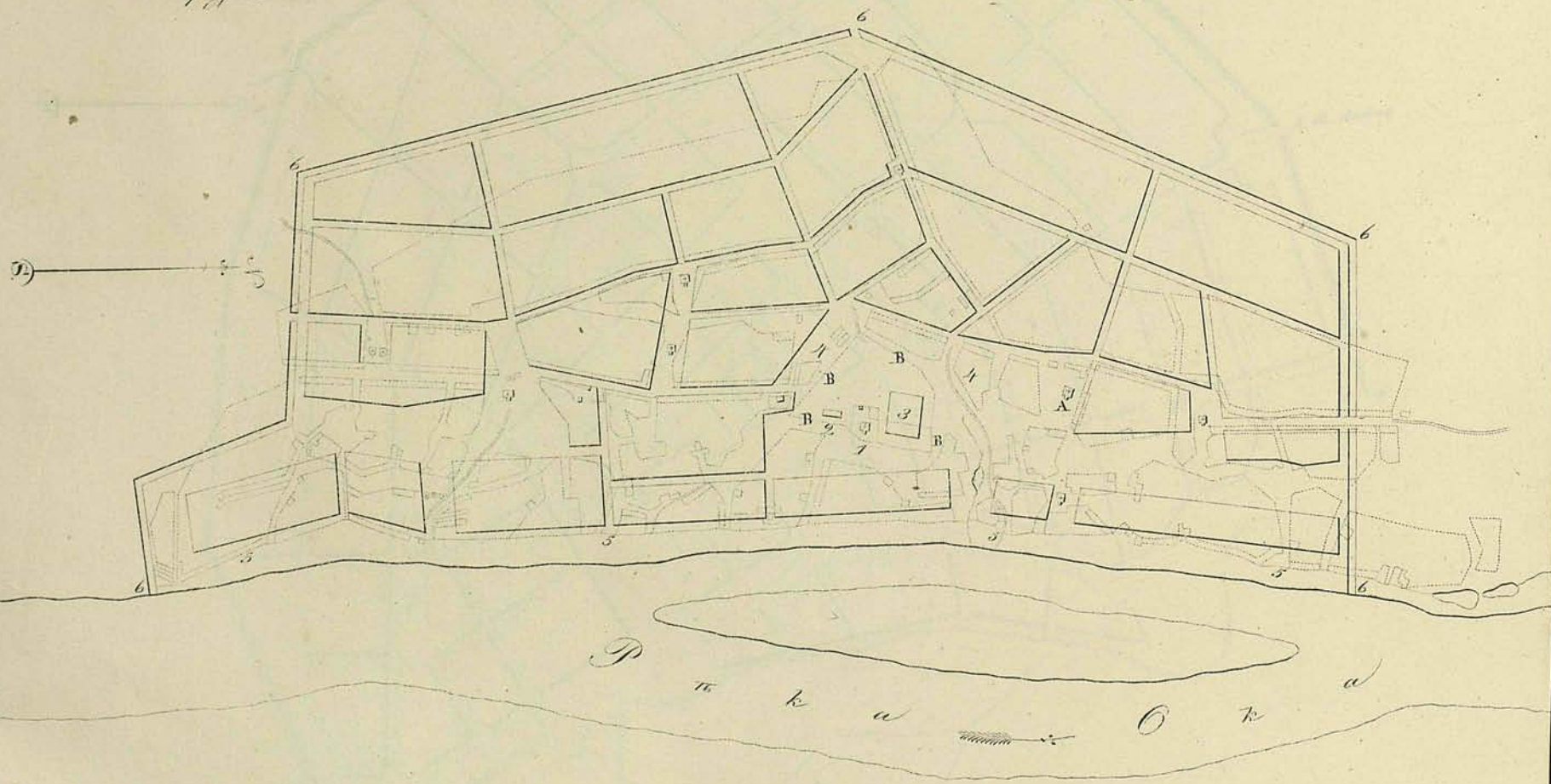
Иъясненiе

Кварталы прикрыты свѣтло-карминномъ подъ каменные, а желтого краскою подъ сѣребриные каменные. Публичные и священныя дома и прогоя строения - подъ знаменъ + Меркви.
 1 Соборная церковь во имя Св. мучениковъ Бориса и Глеба. 2 Для присутственныхъ местъ и прогоя казеннаго строения. 3 Для каменнаго священныяго двора съ лавками. 4 Мерквоя площадь. 5 Мерквоя лавки. 6 Для каменнаго магазейна. 7 Для мерквояго двора. 8 Для купцовъ. 9 Для купцовъго двора. 10 Кухни и Салотопни. 11 Часть городской земли владѣнія купцовъ. Мещанъ и Синоверцевъ. 12 Кладбище. 13 Вали и ровъ ко огражденiю города.

На подлинномъ написано собственною
Ея Императорскаго Величества рукою:
Оутъ по сему
февраля 14 оца 1785 года
Въ С. Петербургѣ.

ПЛАНЪ Шалобовскаго Наместничества
Городу ЕЛАТЪМЬ.

1 50 100 150 200
400 Саженъ
Масштабъ въ 1/200 Саженъ



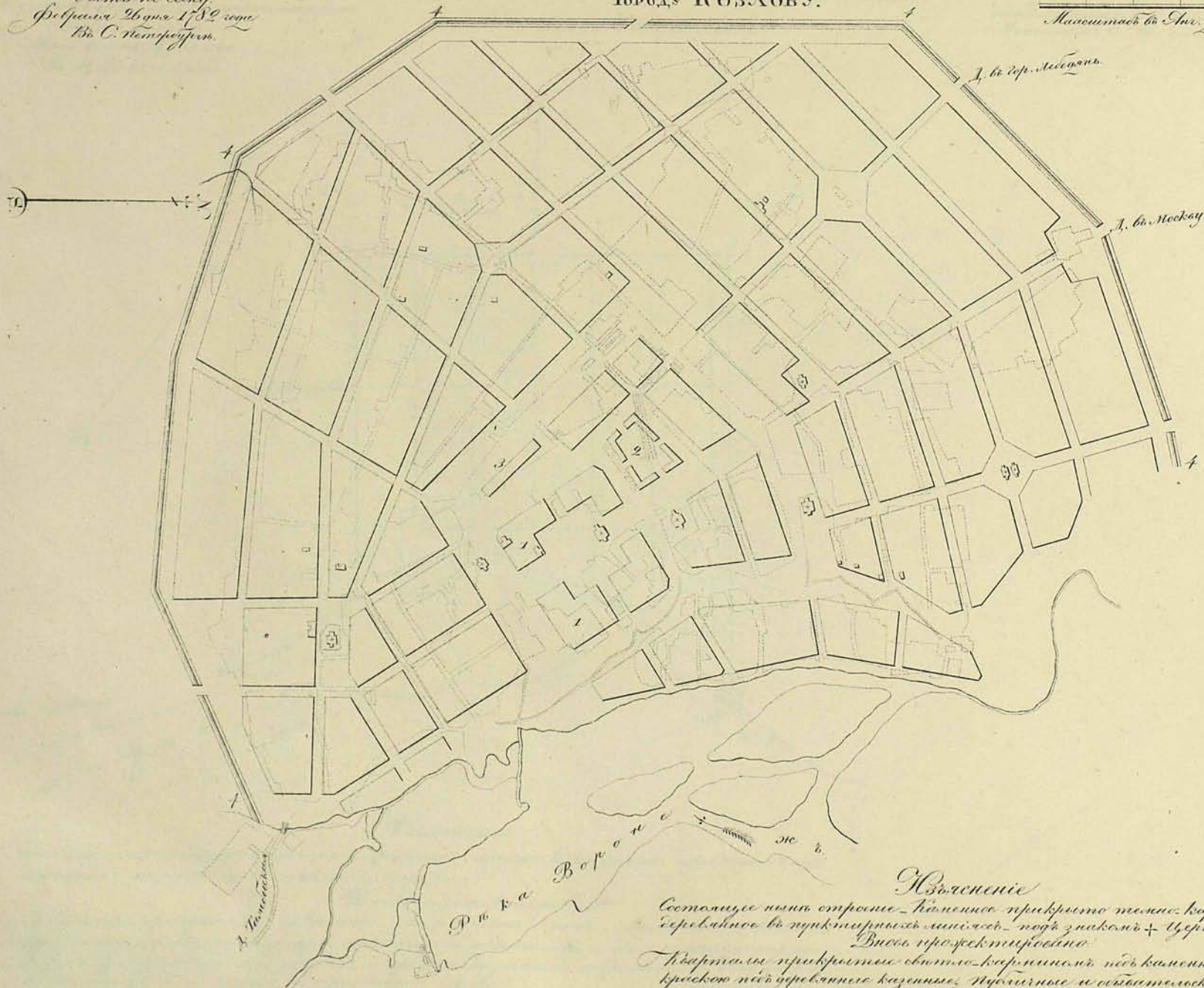
Изъясненіи

Состоитъ пять строеніи: каменное покрытое тесомъ каменно-ид. деревянное въ пунктирныхъ мѣ-
нцахъ подъ зинкомъ 2. Церкви. А Соборъ пресвятыя Троицы. В Старейшій градъ называемый Кремль.
Въось проектировано:
Кварталы покрыты свѣтлыи каменныиъ подъ каминныи, а малые красныи подъ урвлинныи кази-
ныи, публичныи и совѣстельскыи дома и прочыя строения. 1 Церковь Рождества Богородицы.
2 Для присудствленныи мноты. 3 Для постройкы домовъ Серопинскыи и казначей. 4 Морская ми-
щанъ. 5 Стѣна оградящая рязувь Паки Оки. 6 Вѣдь и ровъ въ оградѣ снво города.

На подлинномъ написанъ собственноручно
Ея Императорскаго Высочества супруги
Евдѣи по селу
Февраля 26 дня 1782 года
Во С. Петербургѣ.

ПЛАНЪ Тамбовскаго Намѣстничества
Города КОЗЛОВУ.

0 50 100 150 200
Масштабъ въ Арш. кв. саж. 150 Саг.



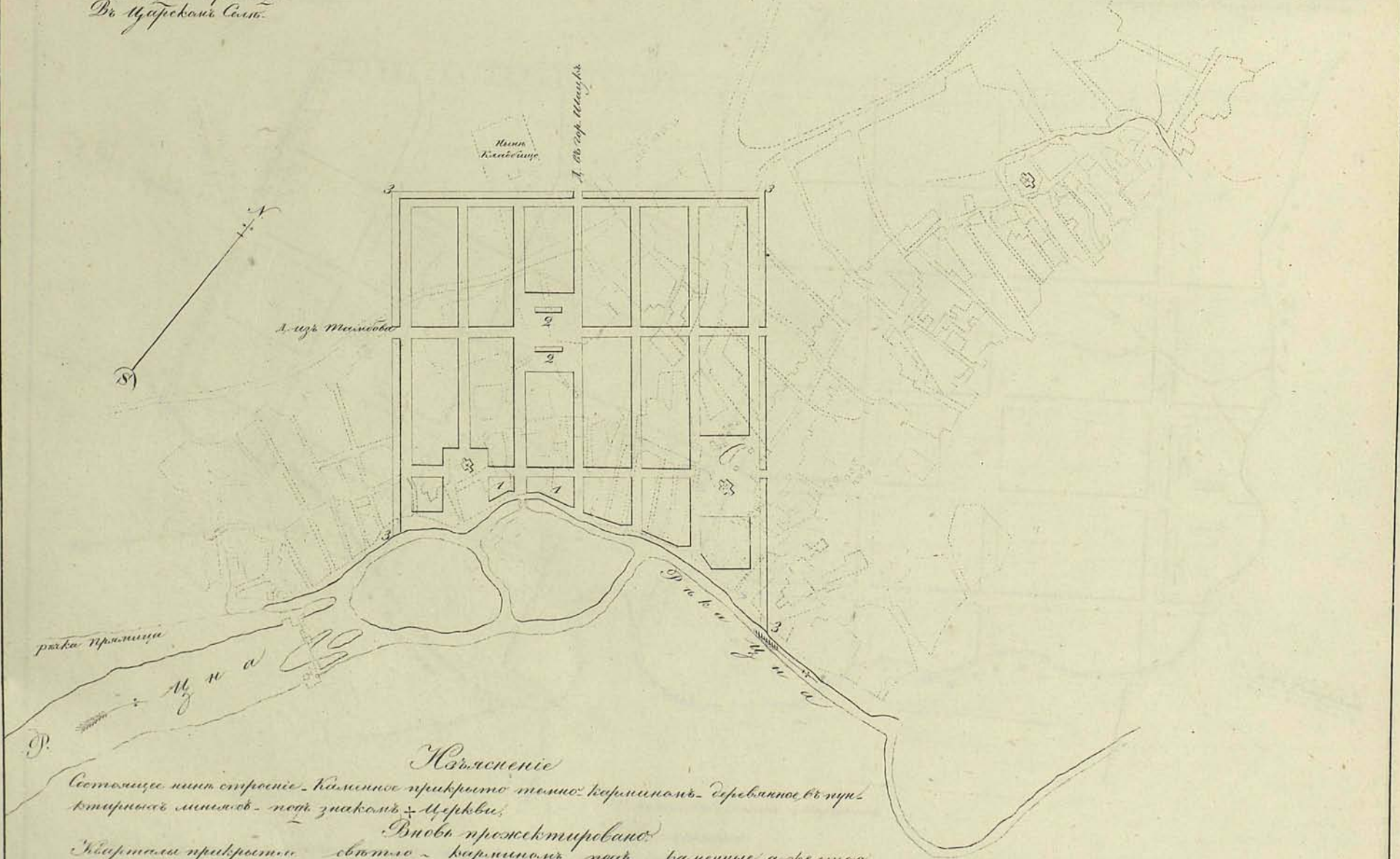
Иъясненіе

Состоище нѣтъ стрѣны. Канциса прикрѣплено тѣмъ: Карниши и
гребенные въ прикрѣпленныхъ мѣстахъ, подъ знаменъ + Церкви.
Весь прожектированъ
Кварталы прикрѣплены свѣтло-карниши и нѣтъ каноники, а фонтанъ
краскою нѣтъ гребенные казенныя, Публичныя и аристократическія дома и прѣдъ
стрѣны. 1 Для присутствіи, и нѣтъ и прѣдъ казенныя стрѣны
2 Для восточнаго двора. 3 Для малазийскія 4 Для и рѣвъ въ оранжереи и прѣдъ.

На основании, написанно собственною
 Его Императорскаго Величества рукою:
 Вытъ по селу.
 Мая 10 дня 1785 года
 В Царской Селѣ.

ПЛАНЪ Тамбовскаго Наместничества
 ГОРОДУ МОРШАНСКУ.

0 50 100 150 200 400 Саженъ
 Масштабъ в. Ам. гроевъ. 200 Саженъ.



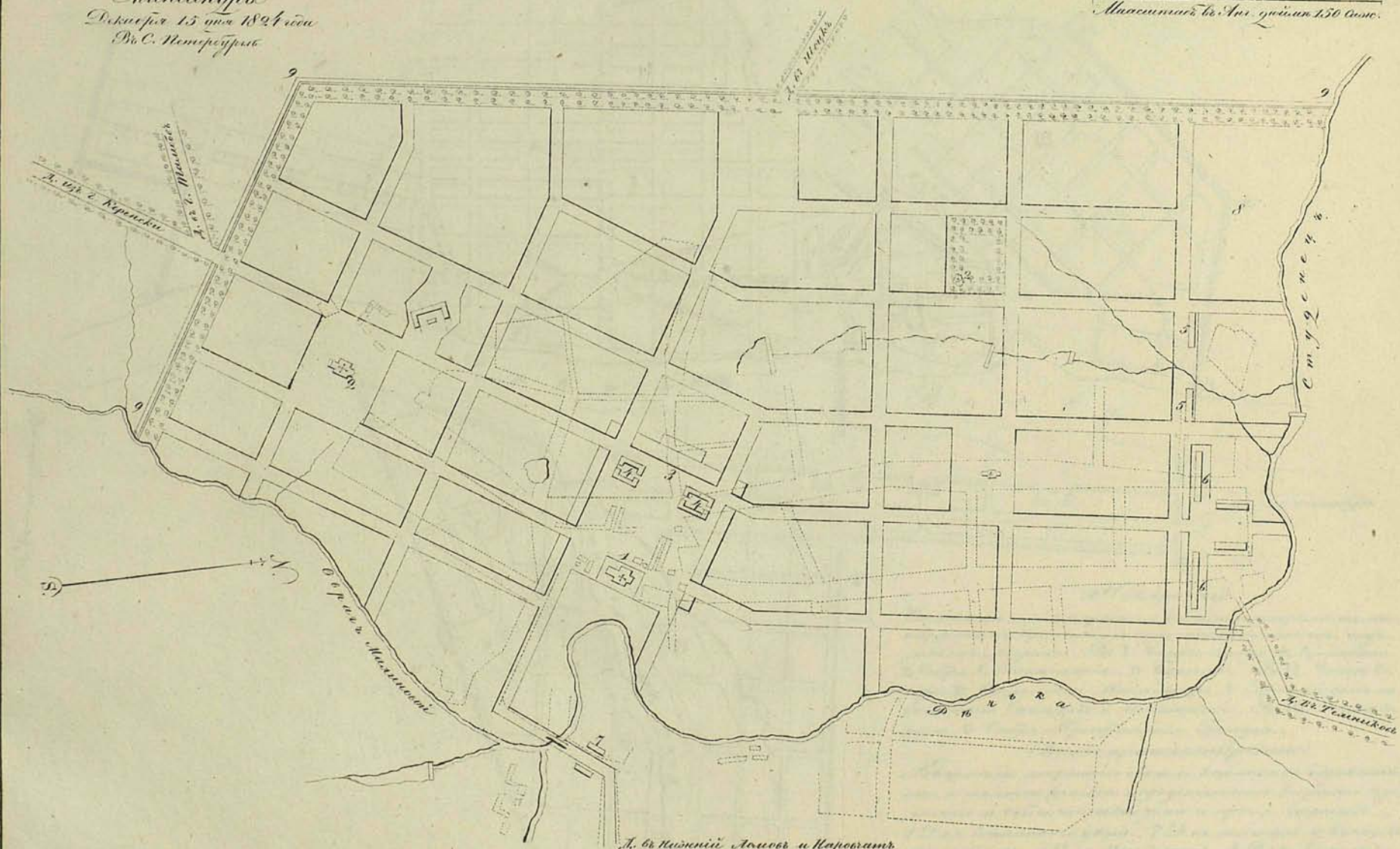
Объясненіе

Состоятся изъ строеніе каменное покрыто тѣсно черепицею. Деревянное въ муз-
 тиринное мѣстѣхъ подъ знаменъ и церквей.
 Вновь проектировано:
 Квартала покрытыя свѣтло черепицею подъ каменные, а фронтонъ
 краскою подъ деревянные каменные, мушкетерскіе и солдатскіе дома и прочія строенія.
 1 Для присутственныхъ мѣстъ и прочихъ казенныхъ строеній. 2 Для торго-
 вныхъ лавокъ. 3 Для и ровъ къ огражденію города.

На поличномъ написанъ собственноручно
Его Императорскаго Величества
Генералъ по селу
Александръ
Декабря 15 числа 1824 года
Въ С. Петербургѣ

ПЛАНЪ Галицкой губернии
ГОРОДУ СПАСКУ.

0 50 100 150 200
Максимумъ въ Анг. мильхъ 150 Саж.



1. въ западной части и поворотахъ

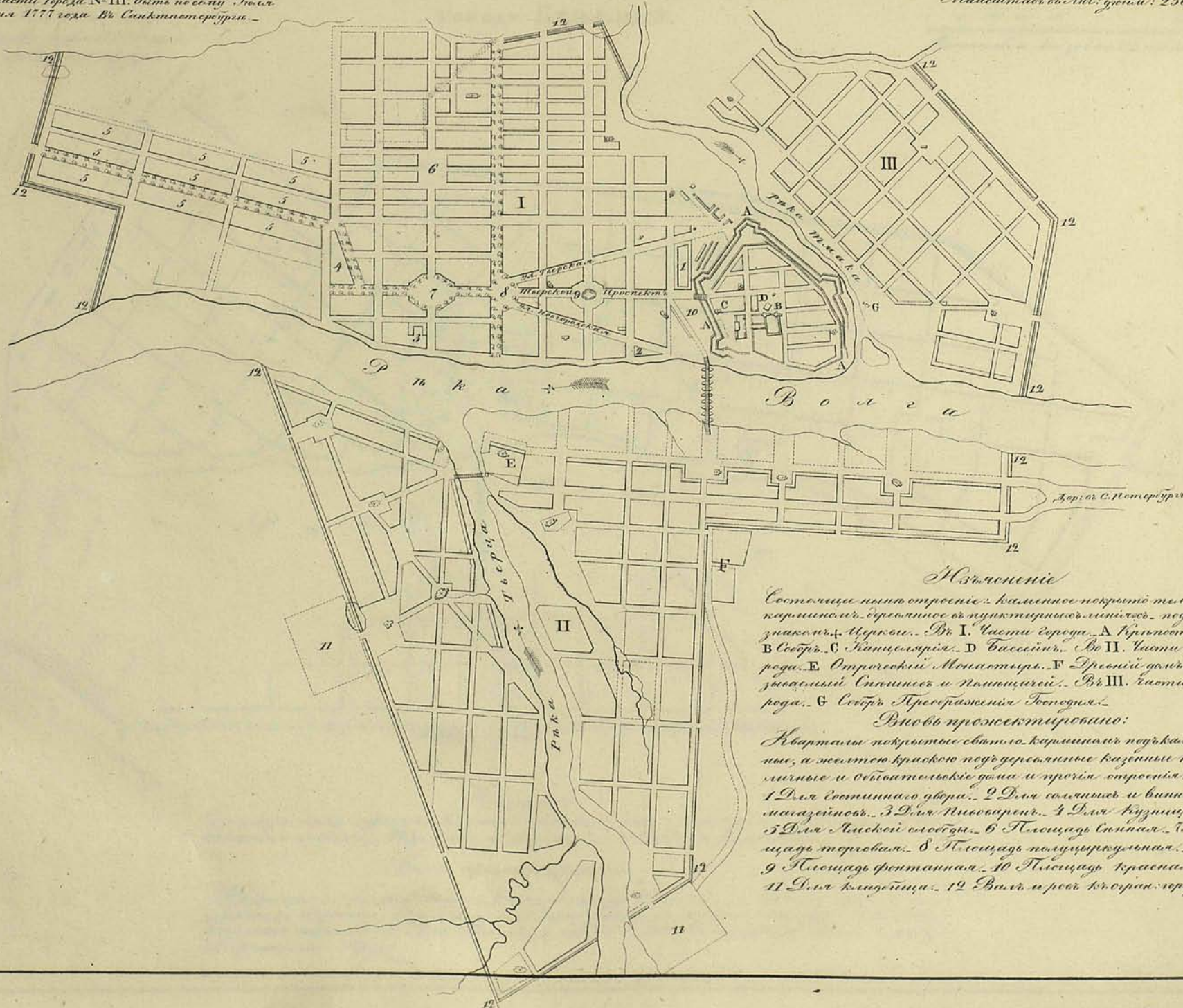
Изъясненіе

Всѣмъ новымъ строеніемъ, означенномъ пунктирными линиями,
Вновь проектировано:
Кварталы, прикрытые светло-кашмиромъ подъ камнемъ, а желтою краскою подъ сѣрваными каменными, публичныя и общественныя
дома: проѣзды, строения. 1 Для Соборной Церкви. 2 Для приходской Церкви. 3 Для присутственныхъ мѣстъ. 4 Для тор-
говской палаты. 5 Для казенной и оружейной палатъ. 6 Для малазійской. 7 Кузницы. 8 Кварталъ для заводовъ. 9 Валь и провъ къ
ограниченію города.

Части Города № I между речками Волгой и Тьверью строивался от 1768 году; на подлинных и других документах составлен С. Я. Императорского Величества рукою писано. На части Города № II вымполом, 3 Августа 1773 года от Царского Села. На части Города № III, вымполом, 16 июля 1777 года в Санктпетербурге.

Планъ Губернскаго Города ТВЕРИ.

Масштабъ въ Саженяхъ: 250 Саженъ.



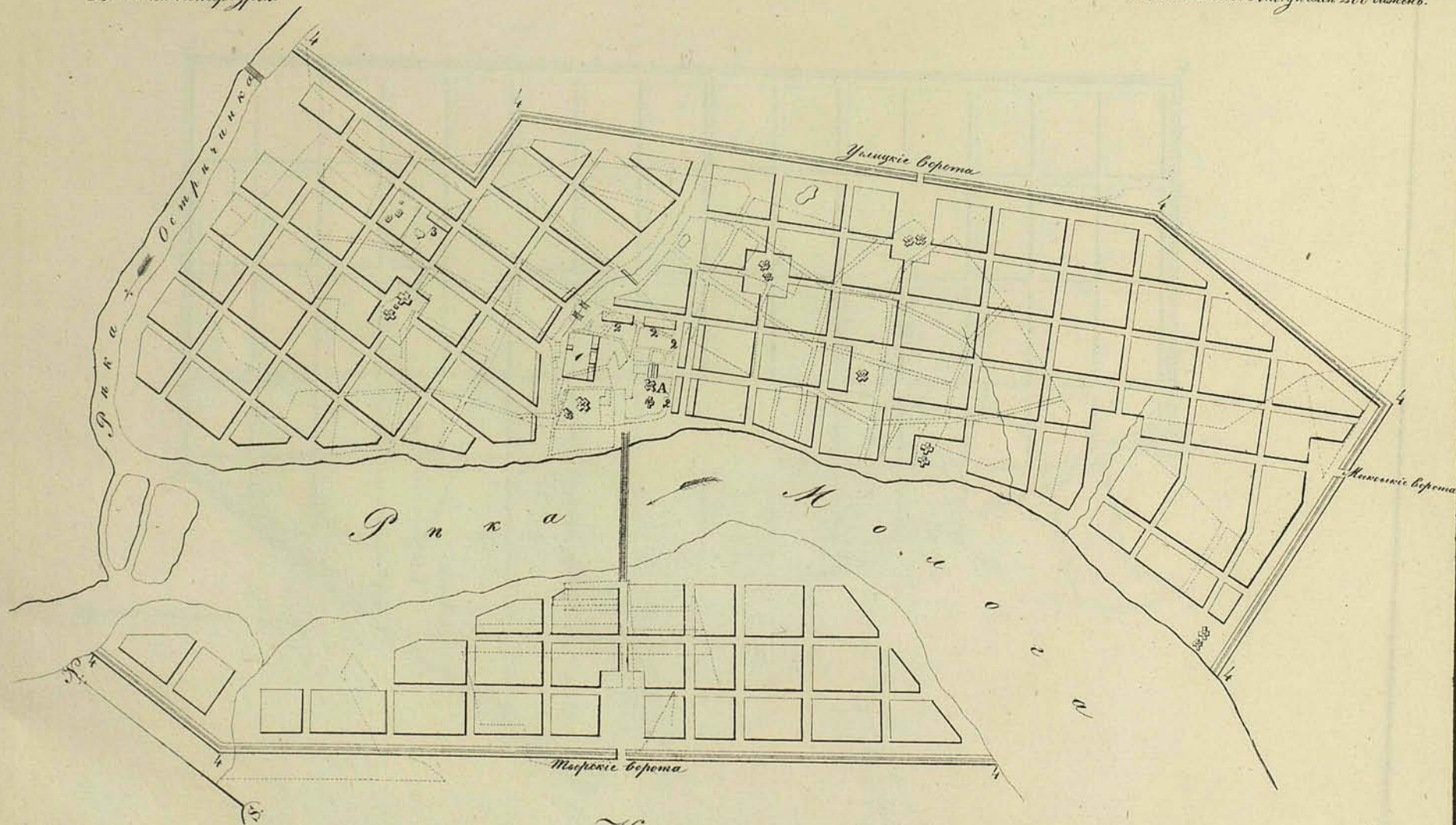
Изъясненіе
 Составлена ильма отнесеніе: каменное покрываю темя паркинной, деревянное въ пунктирныхъ линияхъ, поудъ знакамъ Меркаю. Въ I. Части города. А Крестность. В Соборъ. С Канцелярія. Д Бассейнъ. Во II. Части города. Е Отроческій Монастырь. Ф Престольный домъ называемый Спасскій и Покровскій. Въ III. Части города. Г Соборъ Пресвятой Богородицы.

Вновь прожектированно:
 Кварталы покрываю светомъ каменнымъ поудъ каменнымъ, а жемтено краскою поудъ деревяннымъ казеннымъ публичнымъ и обшественнымъ домамъ и прочимъ отнесеніямъ. —
 1 Для достигающаго двора. 2 Для солонихъ и винныхъ магазиновъ. 3 Для Мисоваренъ. 4 Для Кузницъ. 5 Для Мисской слободы. 6 Площади Спасская. Площади торговая. 8 Площади полуциркулярная. 9 Площади фронтальная. 10 Площади красная. 11 Для кладбища. 12 Вала и ровъ въ сиринъ города.

На подлинномъ написано собственною
 Ея Императорскаго Величества рукою
 Быть по сему
 Ноября 4 дня 1777 года
 В Санктпетербургѣ.

ПЛАНЪ МѢСЕРСКОЙ ГУБЕРНІИ
 ГОРОДУ БѢЖЕЦКУ.

0 50 100 150 200 400 Сажень.
 Масштабъ въ Арш. дѣлитъ 200 сажень.



Нѣясненіе:
 Состоящее нынѣ стѣны — Каменное покрыто тѣло — кирпичомъ, — Деревянное въ пунк-
 тирныхъ линіяхъ, — Подъ знаками * церкви А Соборъ и Колокольня

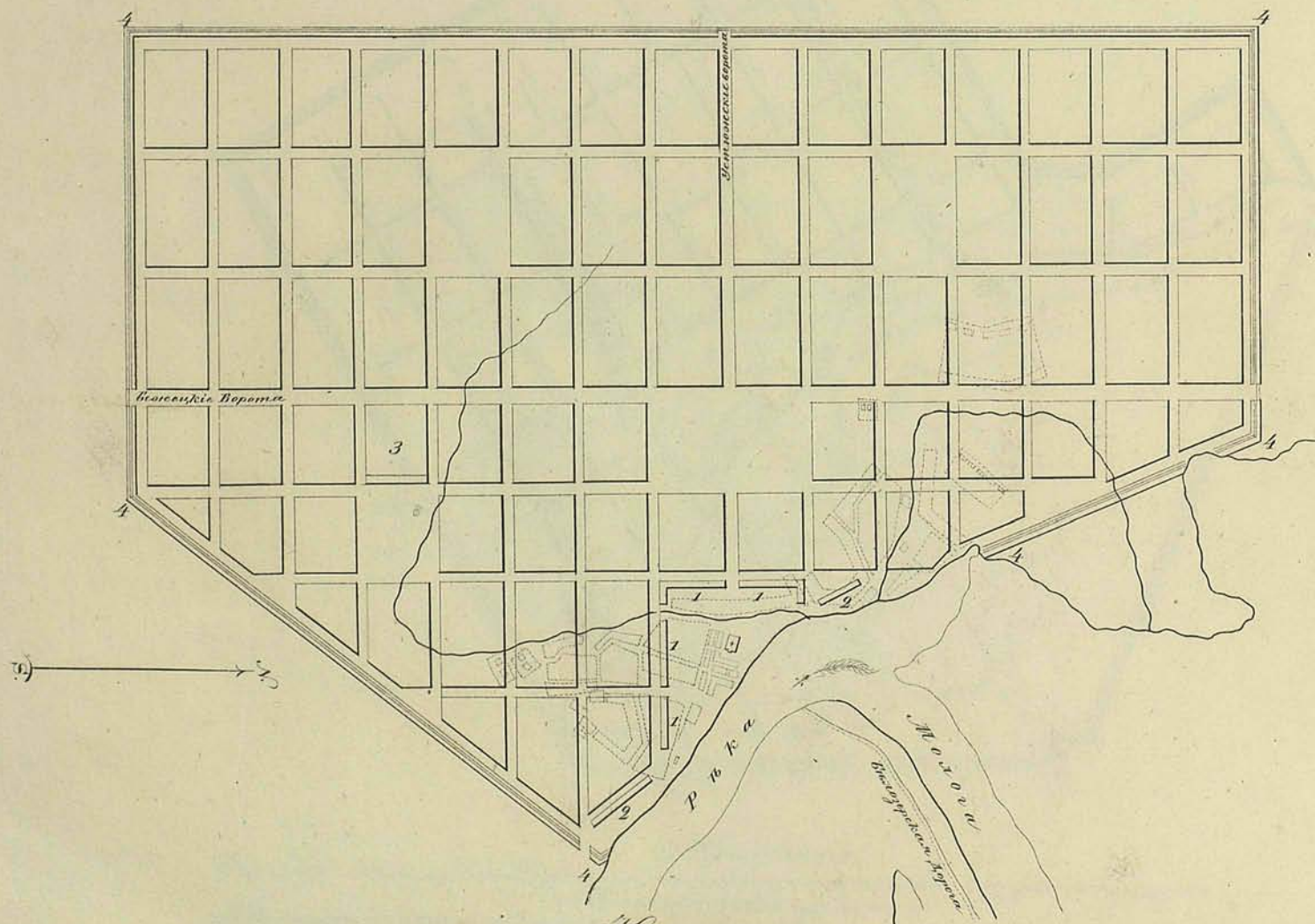
Вновь проектировано:

Кварталы покрыты свѣтло-кирпичомъ подъ каменныя, и желтою краскою подъ
 увеличенныя Кухонныя, Публичныя и Общественныя дома и протія стѣныя 1² Для
 Кухонныхъ стѣнъ 2 Для Торговыхъ лавокъ 3 Для Спиритной 4 Вала и ровъ
 къ огражденію Города.

На подлинный манускрипт собственноручно
Е. И. Императорского Величества рукою
Данъ по сему.
Августа 23 дня 1776 года
Въ Царскомъ Селе.

ПЛАНЪ Тверской Губерніи Юроду ВЕСЬЕГОНСКУ.

0 50 100 150 200 Сажень
Масштабъ въ Арш. дюймъ: 150 Сажень.



Изъясненіе

Восточные нынѣ стрелы: каменные покрыты талью-карминомъ. Деревянные въ пунктирныхъ линияхъ подъ знаками: Церков.

Вновь проектированы

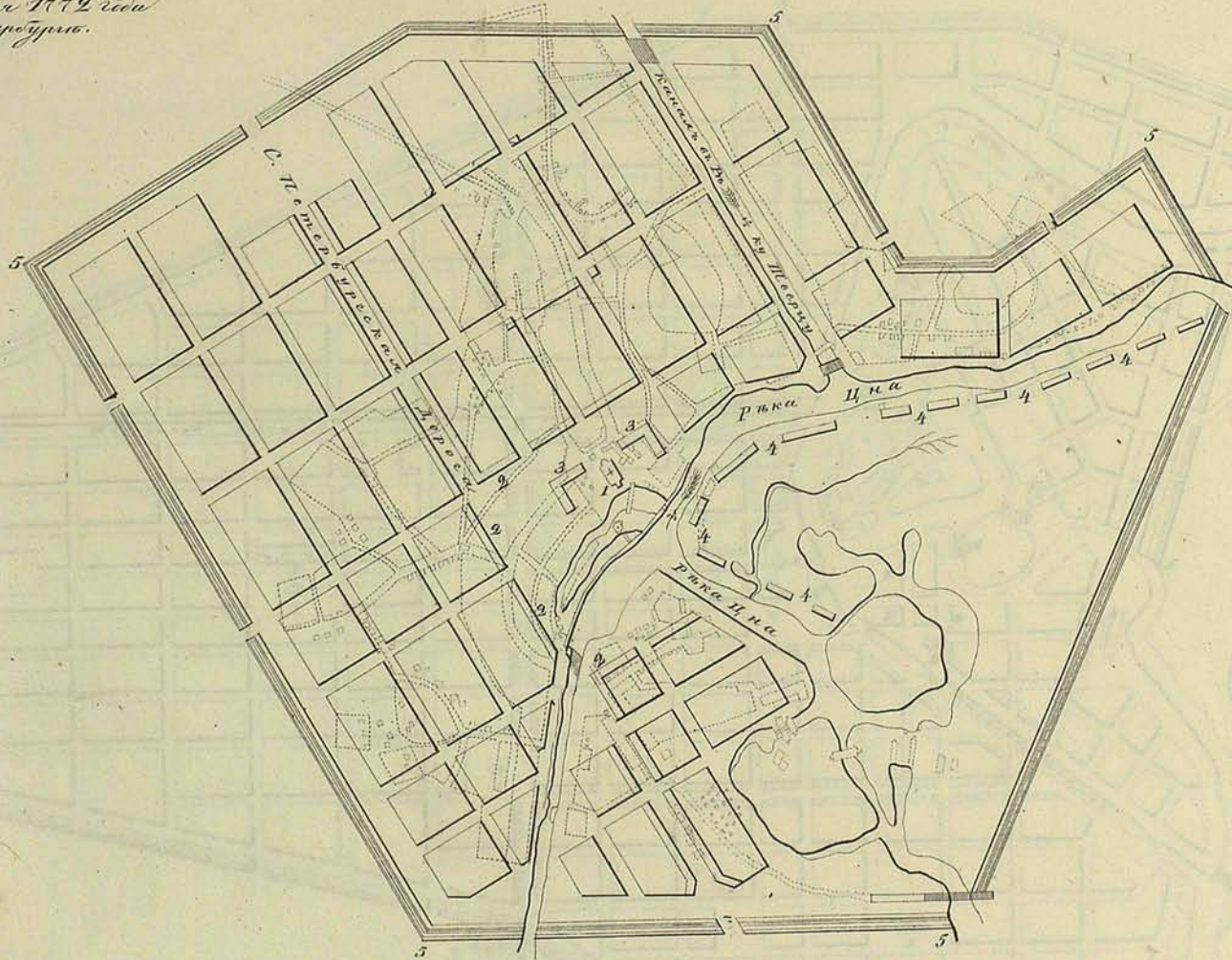
Кварталы покрыты светло-карминомъ подъ каменные, а желтымъ краскою подъ деревянные казенныя, публичныя и собственныя дома и проулъ стрелный. 1 Для торговельнаго. 2 Для Амбултоу. 3 Для казенныхъ стрелныхъ. 4 Вали и ровъ къ окружной городу.

ПЛАНЪ Тверской Губерніи

Городу ВЫШНЕМУ ВОЛОЧКУ.

На подлинномъ написано собственною
 Ея Императорскаго Величества рукою:
 Быть по сему.
 Апрѣля 2 дня 1772 года
 Въ С. Петербургѣ.

0 50 100 150 200
 Милосиамъ въ Англіи: дюймъ 150 Саж.



Изъясненіе

Восточные улицы строгія. Застроенные въ индивидуальной линіи, подъ знаками 4 Церкви.

Вновь проэктивировано.

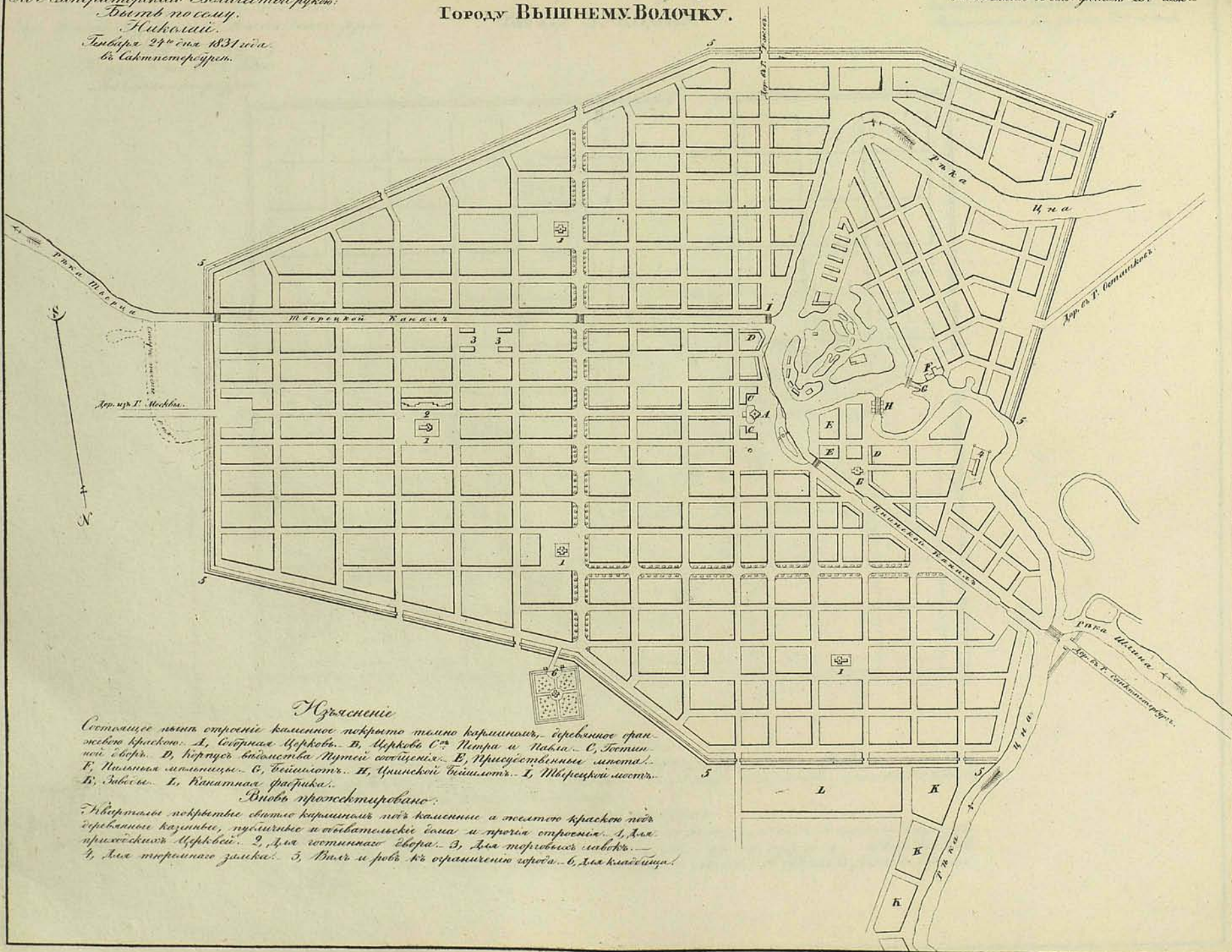
Кварталы покрыты светло-каменнымъ подъ камнями, а жемчужныя краскою подъ дубовыми
 казнями, публичныя и обывательскія дома и прочія строгія. 1 Для Церкви. 2 Для строгія
 дворца воеводскаго дома съ канцелярією, Магистрата съ полицією, Портняжескаго дома и
 прочія казеннаго строгія. 3 Для террасной лавки. 4 Для Анбаровъ. 5 Валь протвѣтъ вран. города.

1772

На подлинной картине собственноручно
Его Императорского Величества
Ваше посылу
Николай
Губерн 24^{го} мая 1831 года
в Санктпетербург.

ПЛАНЪ Тверской Губерніи Городу Вышнему Волочку.

Масштабъ въ Арш. дюймовъ 250 Саженъ.



Объясненіе

Составишееся нынѣ строеніе каменное покрыто тѣсно кирпичемъ, серебряное фран-
цузское краскою: А, Соборная Церковь. В, Церковь С^вт. Петра и Павла. С, Гости-
ничная сѣверъ. D, Купеческое водостоя Мухомей съѣздника. E, Присутственные мѣста.
F, Малая аптека. G, Бейлимотъ. H, Цинской Бейлимотъ. I, Швейцарской мѣста.
K, Завѣсы. L, Камчатная фабрика.

Вновь проектировано:

Швейцарское покрывало свѣтло кирпичемъ и тѣсно краскою тѣмъ
серебряное каменное, публикское и швейцарское сады и протія строения: 1, Для
приходской Церкви. 2, Для гостиницы сѣвера. 3, Для торговельнаго лавочка.
4, Для торговельнаго лавочка. 5, Вѣдъ и ровъ къ огражденію города. 6, Для каменнаго.

ПЛАНЪ. Тверской Губерніи

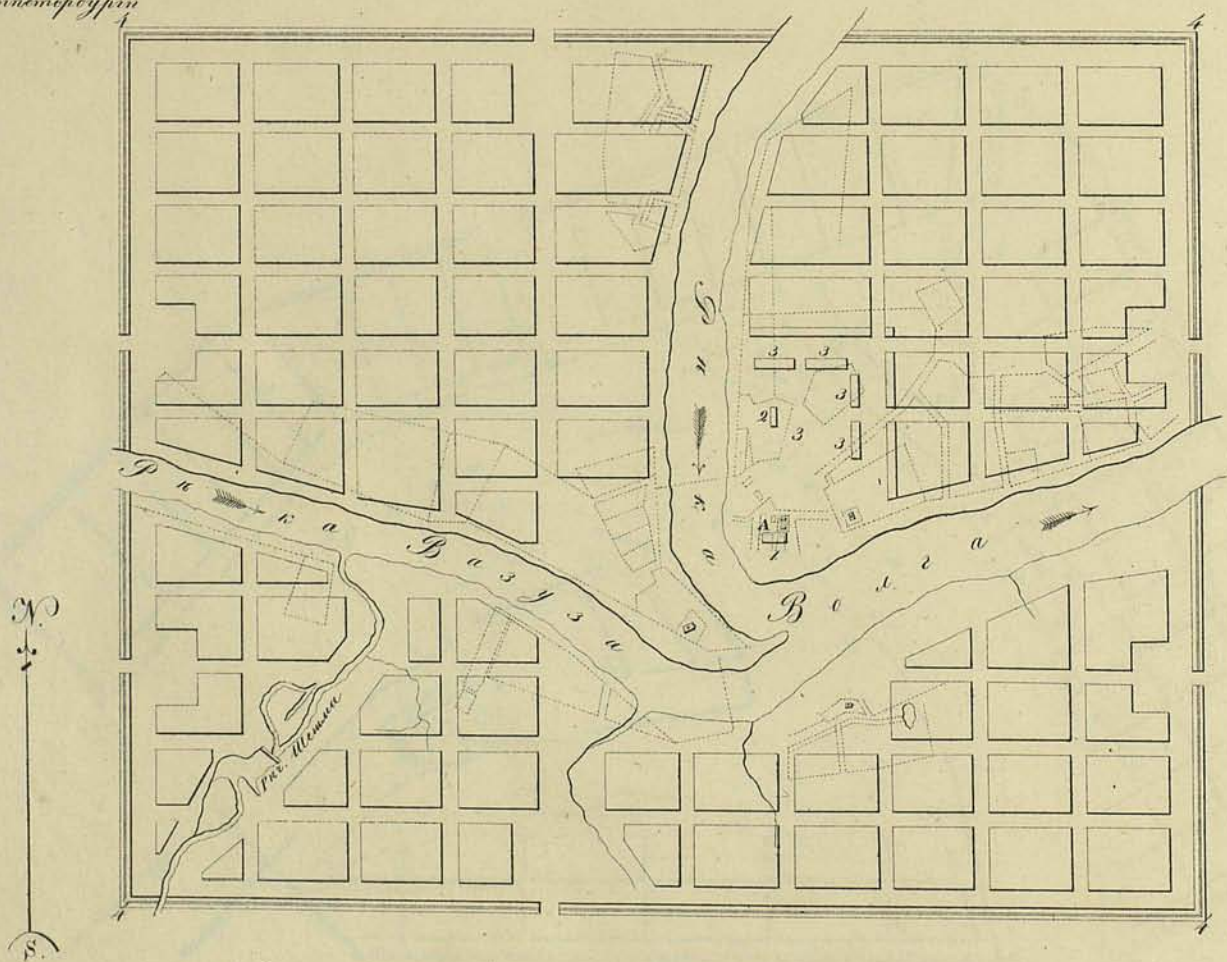
Городу ЗУБЦОВУ.

На подлинномъ написанъ собственномъ
Ея Императорскаго Величества рукою

Быть по сему
Ноября 4 дня 1755 года
Въ Санктпетербургѣ

0 50 100 150 200 400 Саж.

Масштабъ въ Арт. дюймъ 200 сажень.



Изъясненіе:

Состоящее нинѣ строеніе - каменное покрыто тачно - кирпичномъ, - Деревянное въ пунктирныхъ линіяхъ, - Подъ знакомъ ☩ церкви. А Городъ обведенный земляными валами, въ каихъ Совершалъ церкви Успенія Богородицы.

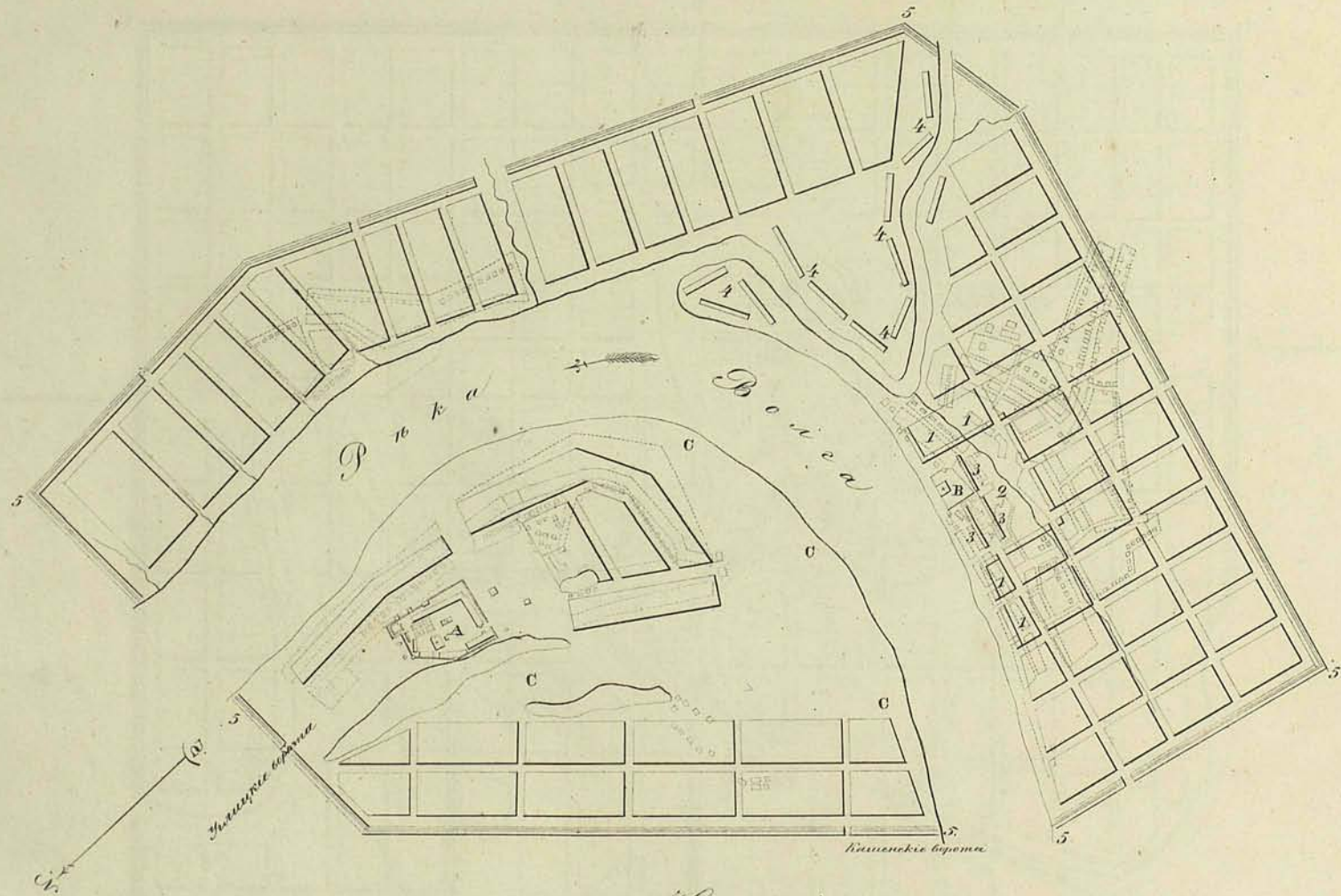
Вновь проектировано:

Кварталы покрытые сватомъ - кирпичномъ, подъ каменное, а желтымъ краскомъ подъ деревянные каменные Публичные и Слѣдательскіе дома и проія строенія. 1 Для казенной стражи 2 Для Магистрата 3 Теремовъ пещадъ съ лавками 4 Валъ и ровъ къ границѣ Города.

Наследственно написано собственником
Ея Императорскаго Величества рукою
Генерал-поручика
Августа 23 дня 1786 года
Во Царскосельской Селье.

ПЛАНЪ Шверской Губерніи
Городу КАЛЯЗИНУ.

Масштабъ въ Арш. дюйм. 200 Саж.



Иъясненіе

Восточные линии стрелки: каменное покрытие тѣсно каменное и др. означено въ пунктирныхъ линияхъ подъ знаками: ✕ Церкви. А Монастырь Кализинъ. В Церкви Никольская. С Поездное въ сѣверо-восточномъ мѣстѣ.

Внѣшъ проектировано:

1. Вартыны покрытые свѣтлымъ кирпичомъ и подкатины, а желтымъ краскомъ подкатины каменные. Публичныя и Соборныя дома и проч. стрелки. 1 Для казенныхъ стрелки. 2 Круглая площадь. 3 Для торгашей лавокъ. 4 Для Аптеки. 5 Вали и рвы въ ограниченіи города.

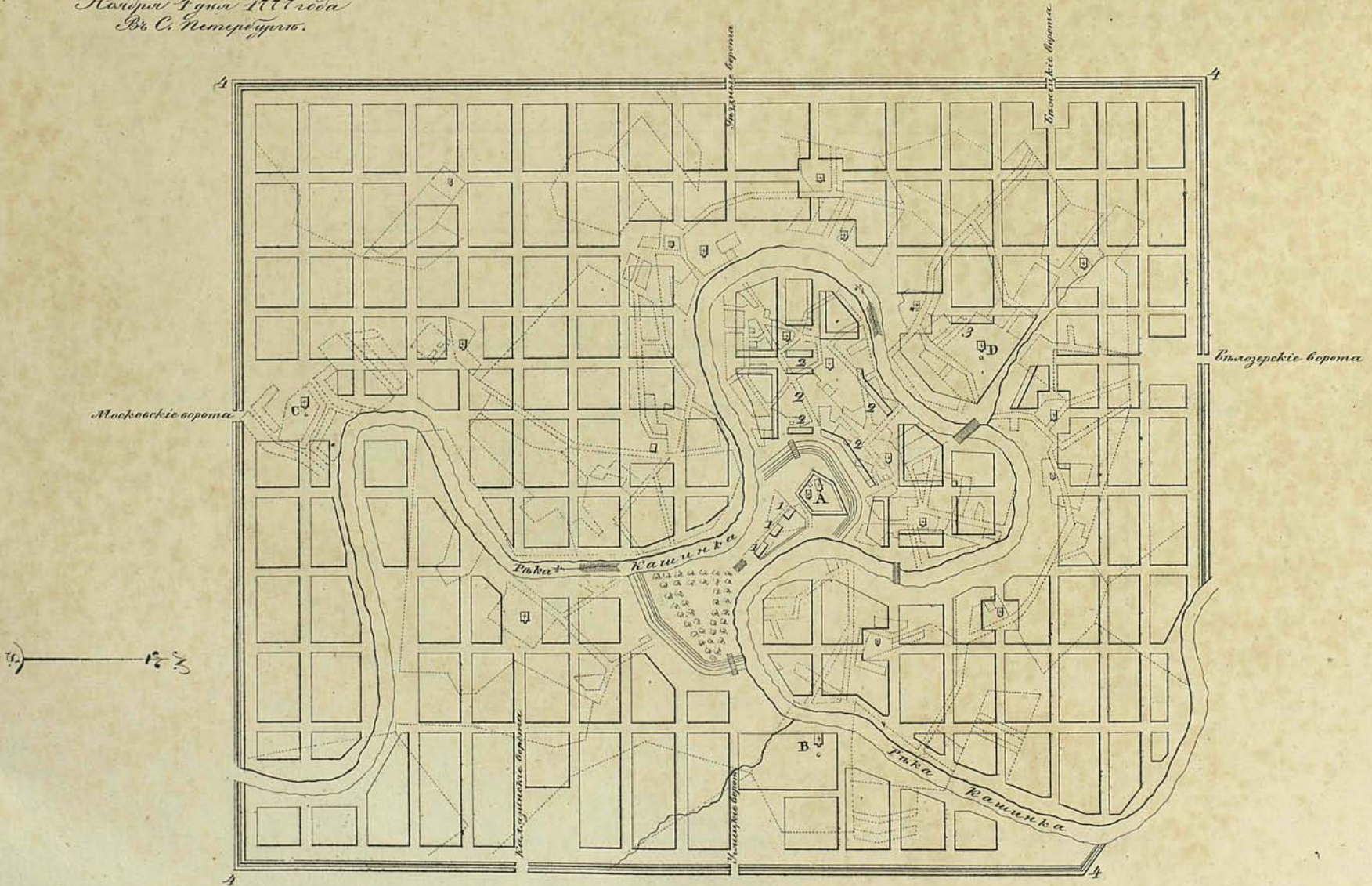
445

ПЛАНЪ Тверской Губерніи

ГОРОДУ КАШИНУ.

На подлинномъ написано собственнаго
Ея Императорскаго Величества рукою.
Быть по сему.
Новгородъ 4 дня 1777 года
Въ С. Петербургѣ.

0 50 100 150 200 400
Маасштабъ въ Арш. дюйм. 200 ф.



Иъясненіе

Состалище пошо стросній, каменное покрывто темно карминное, деревяное въ пунктирныхъ линияхъ
подъ знакомъ + Церковь. А Соборъ. В Клаубковъ мужескій Монастырь. С Спартанской Девичей Мона-
стырь. Д Дмитревской Мужескій Монастырь.

Вновь прожектировано:

Кварталы покрывты свѣтло карминное, а желтою краскою подъ деревяныя крыш-
ныя, публичныя и обывательскія дома и прочія строснія. 1 Для казеннаго стросній. 2 Торгова
площадь об лавкахъ. 3 Для Семипарій. 4 Валъ и ровъ къ огражденію города.

248

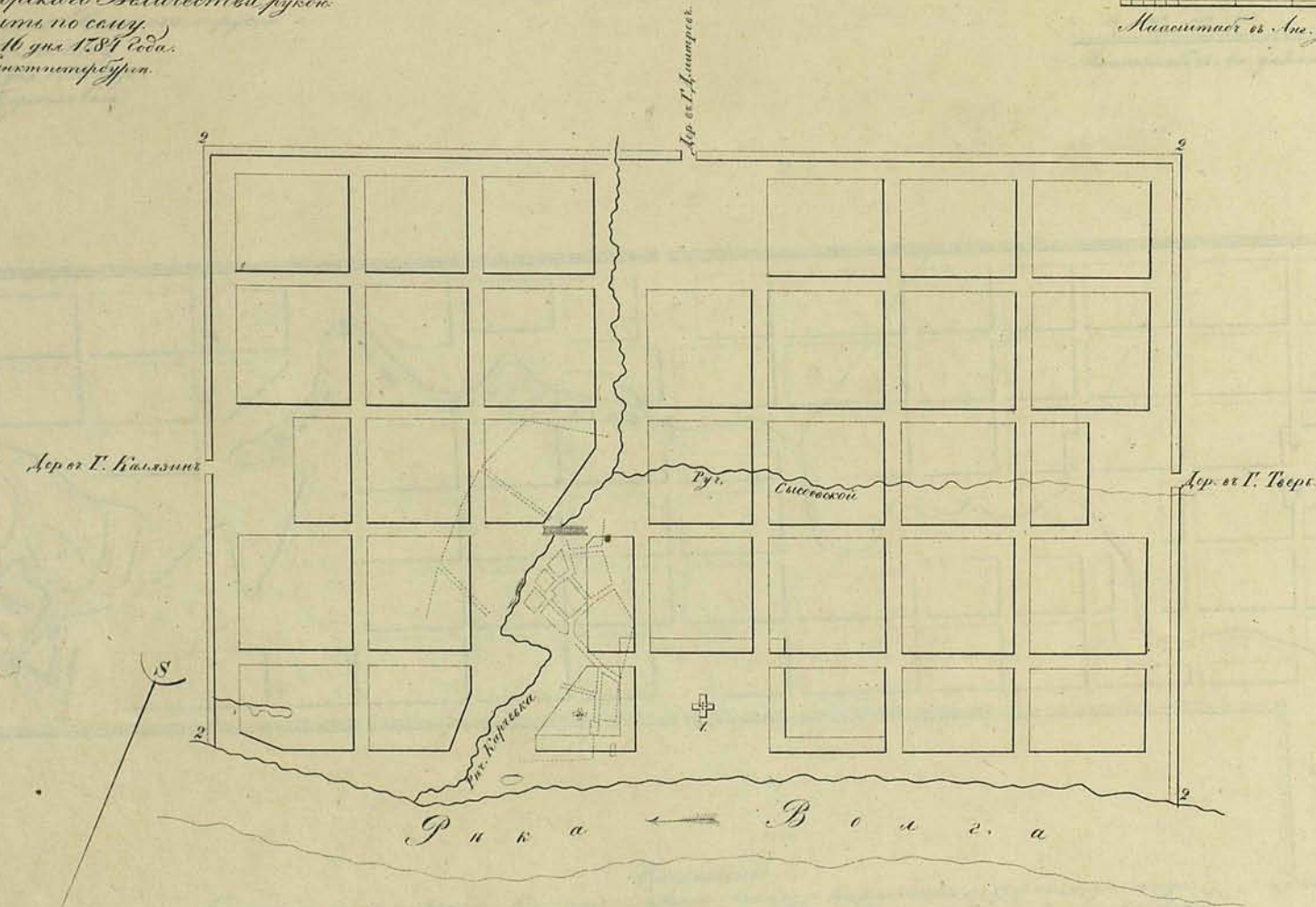
ПЛАНЪ Шверской Губерніи

Городу БОРЧЕВЪ.

На подлинномъ написанъ собственною
Ея Императорскаго Величества рукою

Витты по плану
Губерн. № дня 1.84 года.
Въ Санктпетербургѣ.

0 50 100 150 200
Масштабъ въ Арш. дюймѣхъ 1:50



Нѣжленіе:

Состоитъ изъ строекъ - Деревянное въ пунктирныхъ линияхъ, - Подъ знаками * церкви.

Вновь проектировано:

Кирталь покрывае свѣтло-коричневыхъ каменныя, а остальныя красныя подъ деревянные каменныя Пурейхныя и Обидательскіе дома и прѣдѣлъ строекъ 1. Дѣлать церкви.
2. Вѣкъ и ровъ къ огражденію Города

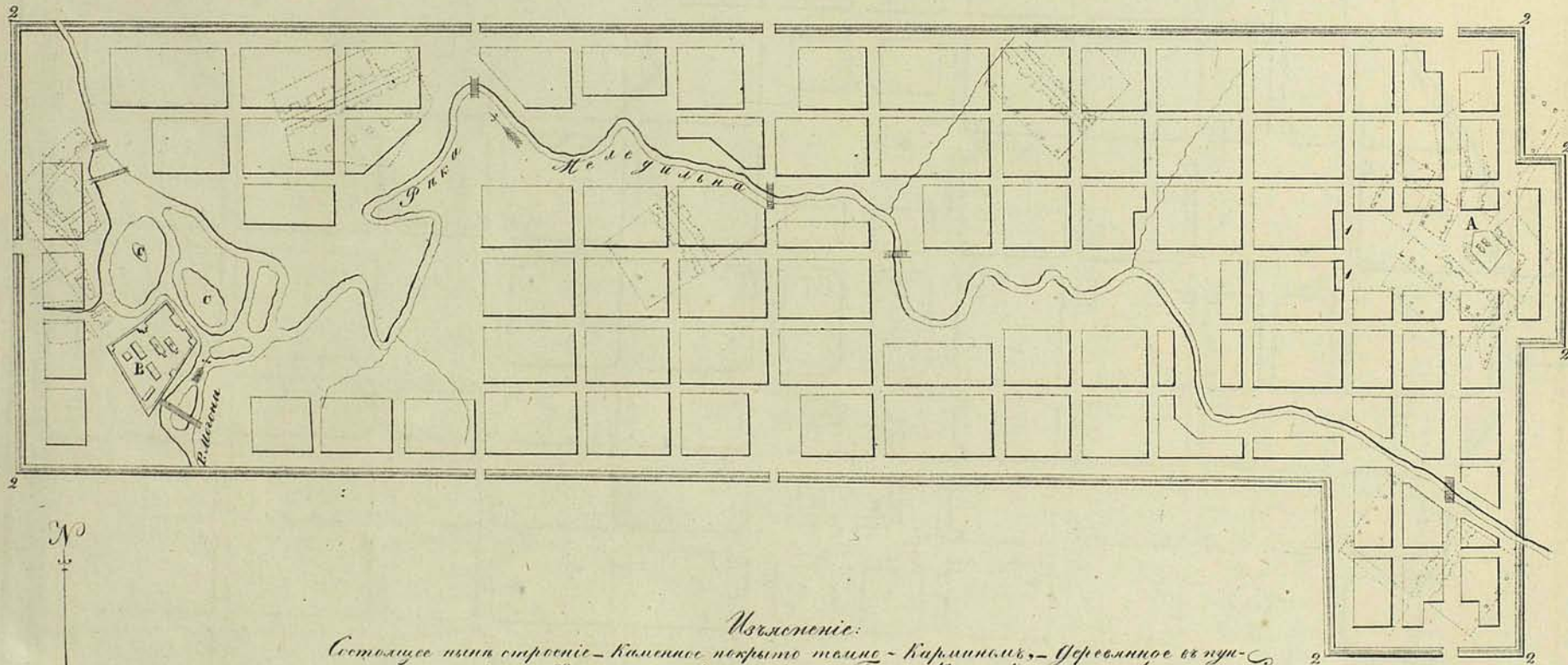
ПЛАНЪ Тверской Губерніи

ГОРОДУ БРАСНОМУ ХОЛМУ.

На подлинномъ написанъ сътверженъ
Св. Императорскаго Величества Рукою.

Бытъ по плану
Іюля 16 дня 1778 года
Въ Тверскомъ Селѣ.

0 50 100 150 200 400 Саж. *с*
Масштабъ ер. Ам. ун. на 200 сажень.



Изъясненіе:

Состоитъ изъ строеній - Каменное покрыто талью - Кирпичный, - Деревянное въ пун-
ктирныхъ мѣстахъ. Подъ знакомъ ❖ укрѣба А Терехъ Красной Холма В Антоніевской
Монастырь С Терехъ.

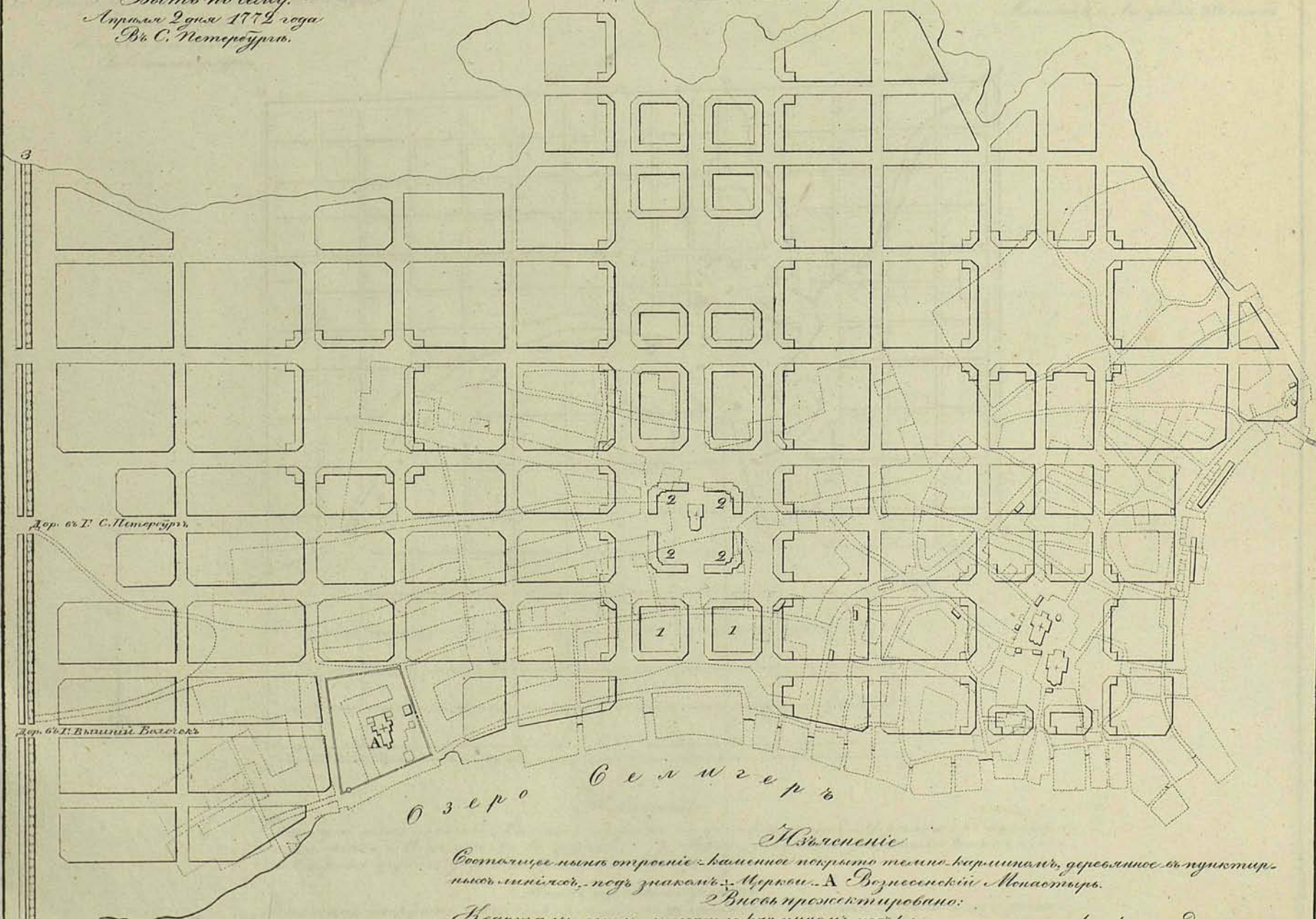
Възвъ проектировано

Кварталы покрыты сапшо - Кирпичный подъ Каменныя, а житеи крадкю подъ деревян-
ныя Кирпичныя, Публичныя и Общественныя дома и прегля строенія. 1^е Дѣл Кирпичныхъ
строеній 2 Възвъ и рѣкъ къ сѣраженію Терехъ.

На подлинномъ написано собственнаго
Ея Императорскаго Величества рукою:
Быть по сему.
Апрѣля 2 дня 1772 года
Въ С. Петербургѣ.

ПЛАНЪ Тверской Губерніи
Городу ОСТАШКОВУ.

0 50 100 200
Маасштабъ въ Арш. дюймъ: 100 Сажен.



Дор. въ Т. С. Петербургъ

Дор. въ Т. Внѣшній Валдайскій

Озеро Велнгеръ

Иъясненіе

Состоище нынѣ стрѣніе каменное покрыто тѣмъ же карминномъ, деревянное въ пунктир-
ныхъ линияхъ, подъ знаками: А Вознесенскій Монастырь.
2 Вновь преекстритировано:
Кварталы покрыты сѣткою карминною подъ каменнымъ, а желтые краскою подъ деревяннымъ
казенныя, публичныя и собственныя дома и прогнѣ стрѣнія. 1 Для стрѣнія дворца
всегодочнаго дома въ канцеляріи и Министратѣ, Полици, Потемкинскіе дома и
прогнѣ казеннаго и публичнаго стрѣнія. 2 Для торгов. лавокъ. 3 Вѣдь и рощъ къ сѣверной части города.

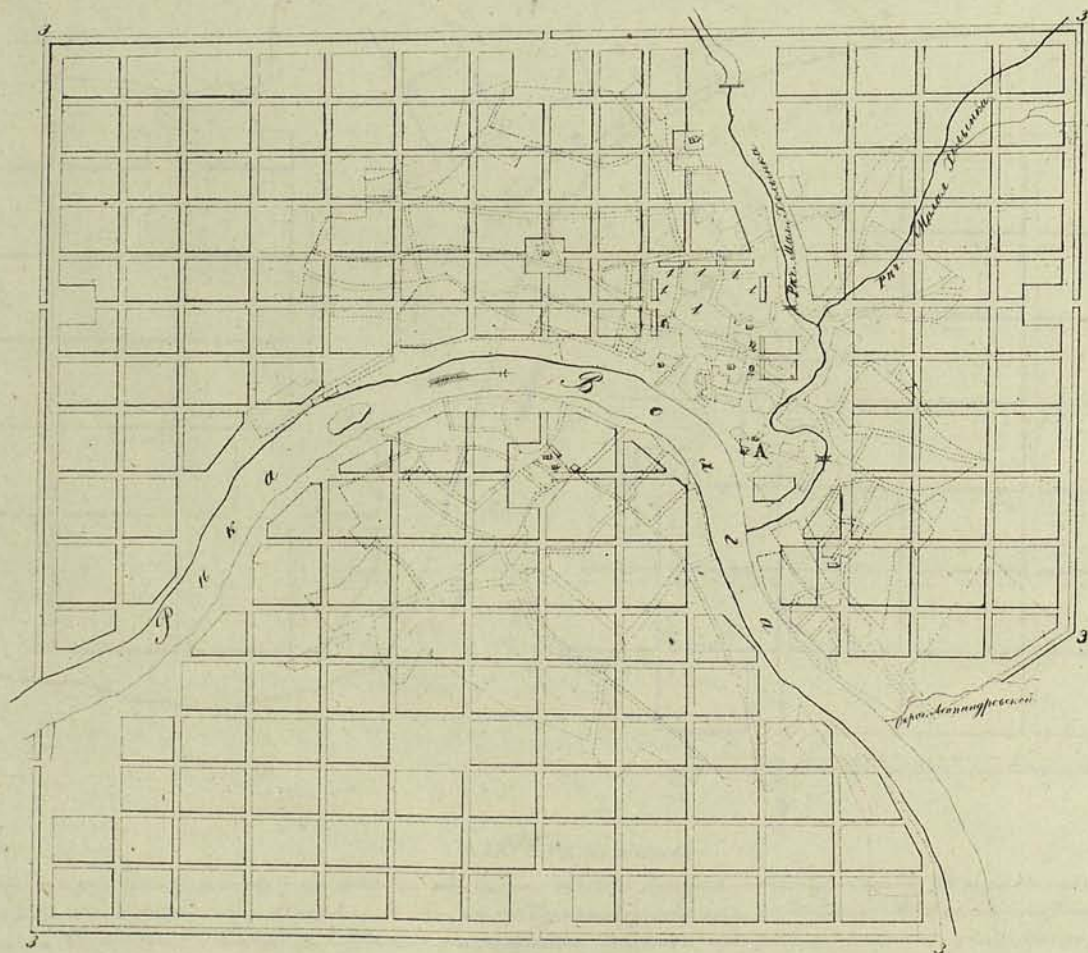
ПЛАНЪ Шверской Губерніи

Городу Ржевѣ.

На пограничїи написано собственноручно
Съ Императорскаго Высочества Ружковъ.

Быть по сему.
Ноября 4 дня 1766 года.
В Санктпетербургѣ.

0 50 100 150 200 250 300 саж.
Масштабъ съ Арш. унш. ил. 350 саж.



Изъясненіе.

Состоитъ планъ строеній — каменные покритыя тѣмъ — кирпичныя — черепичныя съ пудыр-
ныхъ шпильки. — Подъ знаками * церкви. А Городъ обнесенъ землянымъ валомъ съ ка-
мнѣмъ въ вершинѣ церкви Успенія Пресвятыя Богородицы.

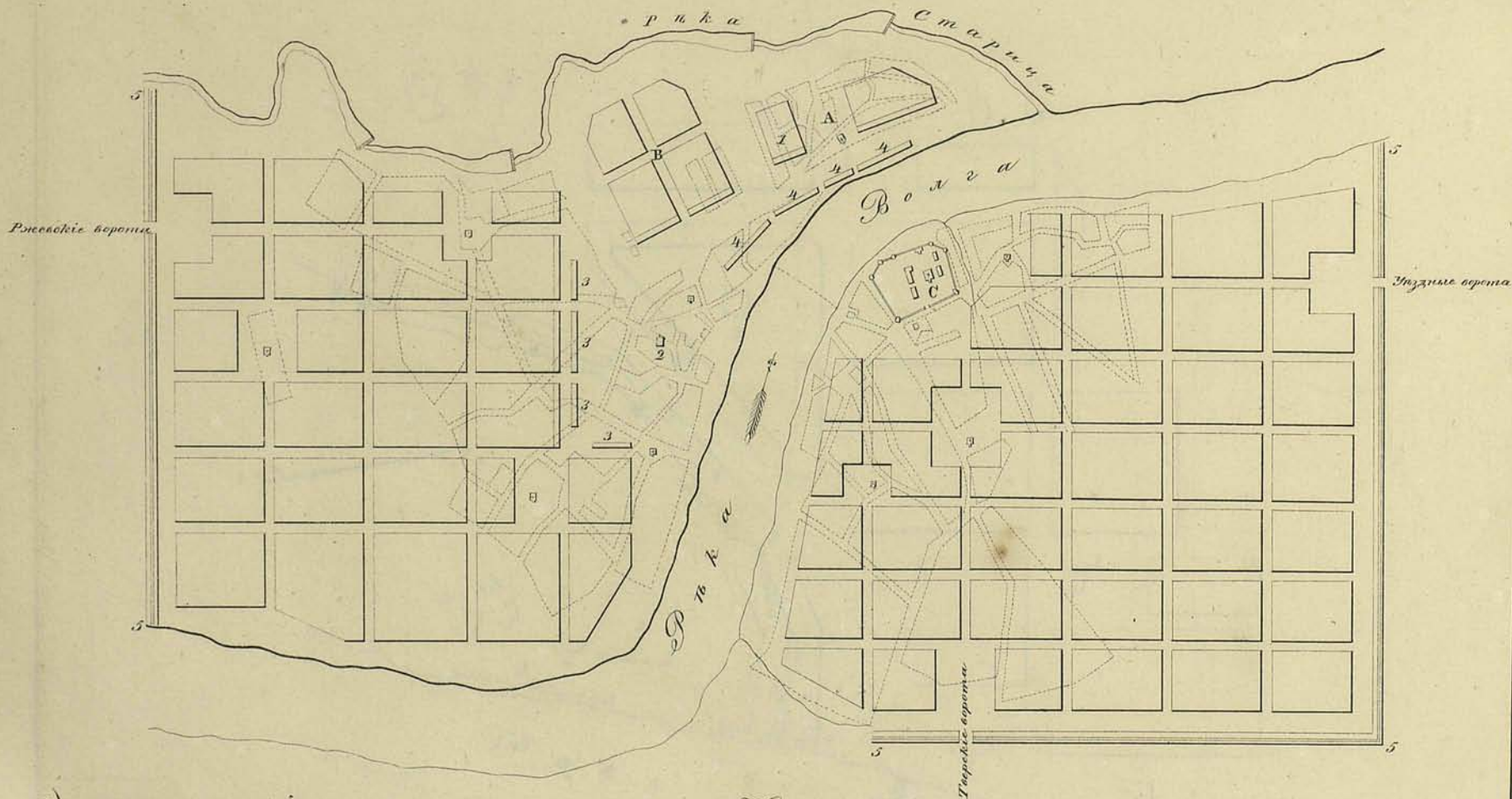
Виды прожектированныя.

Кирпичами покритыя свѣтло-кирпичныя подъ каменныя, а жѣлтой краской подъ черепич-
ныя кирпичныя. Мушкетерскія и артиллерійскія дома и протія строенія 1. Кирпичная площадь съ
двѣмями. 2. Для казенныхъ строеній. 3. Валъ и ровъ къ сѣверо-западному городу.

На подлинномъ написано собственною
 Св. Императорскаго Величества рукою:
 Быть по сему.
 Москва 4 дня 1775 года
 Им. С. Петербурга.

ПЛАНЪ Тверской Губерніи
 ГОРОДЪ СТАРИЦЬ.

Масштабъ въ Арш. дюйм. 150 Лине.



Изъясненіе

Состоятъ изъ строеній: каменное покрыто тѣмъ карминомъ, сурованное въ пунктирныхъ
 линияхъ, подъ знакомъ + Церкви. А Городъ обведенный земляными валами въ коихъ собраны
 Церкви Бориса и Глеба. В Место называемое пустою городицею, съ частию землянаго вала.
 Успенской Монастырь.

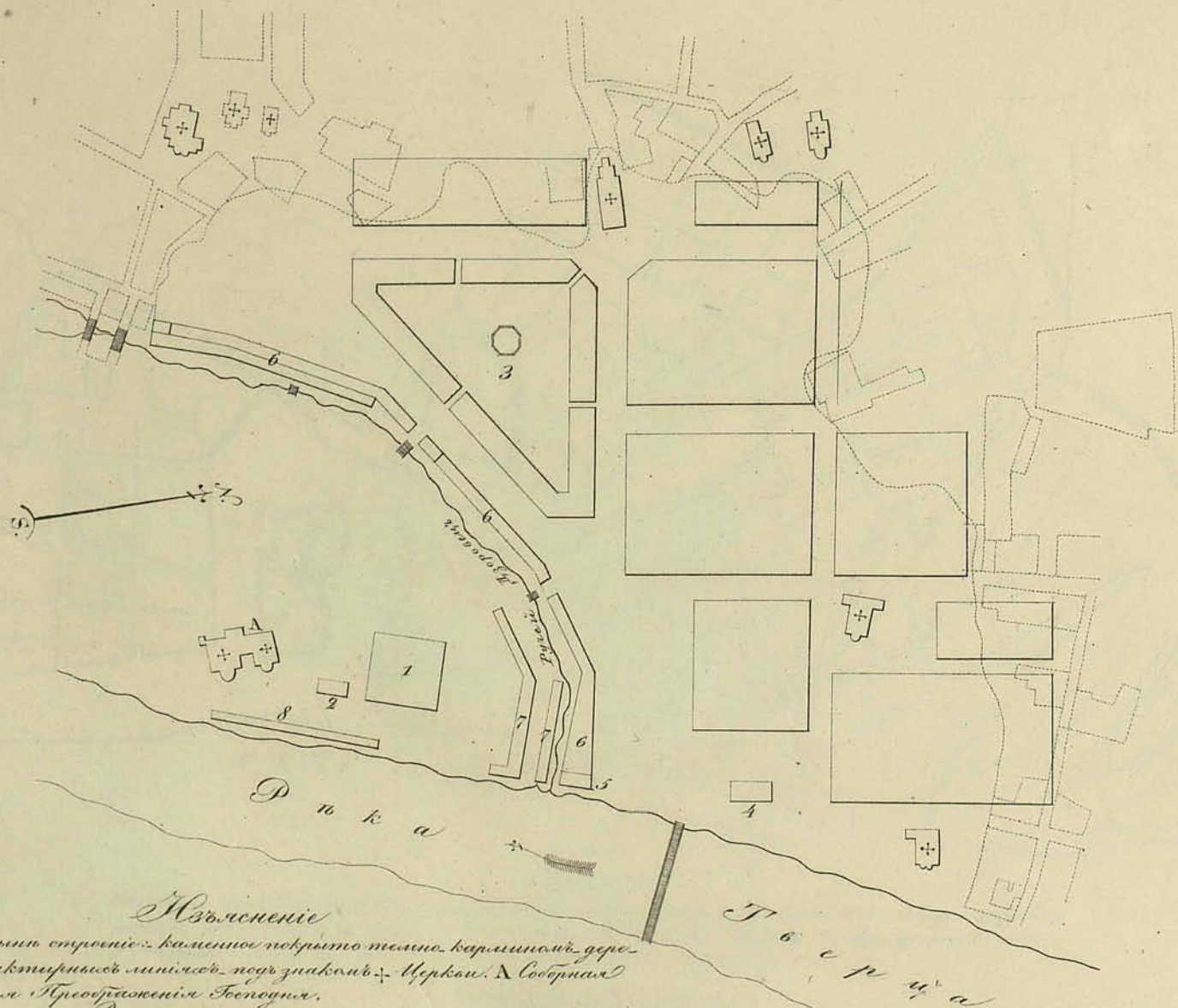
Вновь проектировано

Кварталы покрыты свѣтло карминомъ подъ каменныи, и эсметен краскою подъ деревь-
 нии вазиныи, публичныи и совѣтательскія друи и прегія строенія. 1 Для казеннаго стро-
 енія. 2 Для Магистрата. 3 Для торговель лавкѣ. 4 Для Аптековъ. 5 Валъ и ровъ въ
 ограниченіи города.

На подлинной написанной собственною
Ея Императорскаго Величества рукою:
Быть по сему.
Маия 2 дня 1767 году

ПЛАНЪ Тверской Губерніи
Городу ТОРЖКУ.

Масштабъ въ Арш. дюйм. 50 Саж.



Иъясненіе

Состоитъ нынѣ строеніе: каменное покрыто тѣсно, каменное, дере-
вянное въ пунктирныхъ линияхъ, подъ знаками + Церквей. А Соборная
Церковь велика Претворенія Господня.

Вновь проектировано:

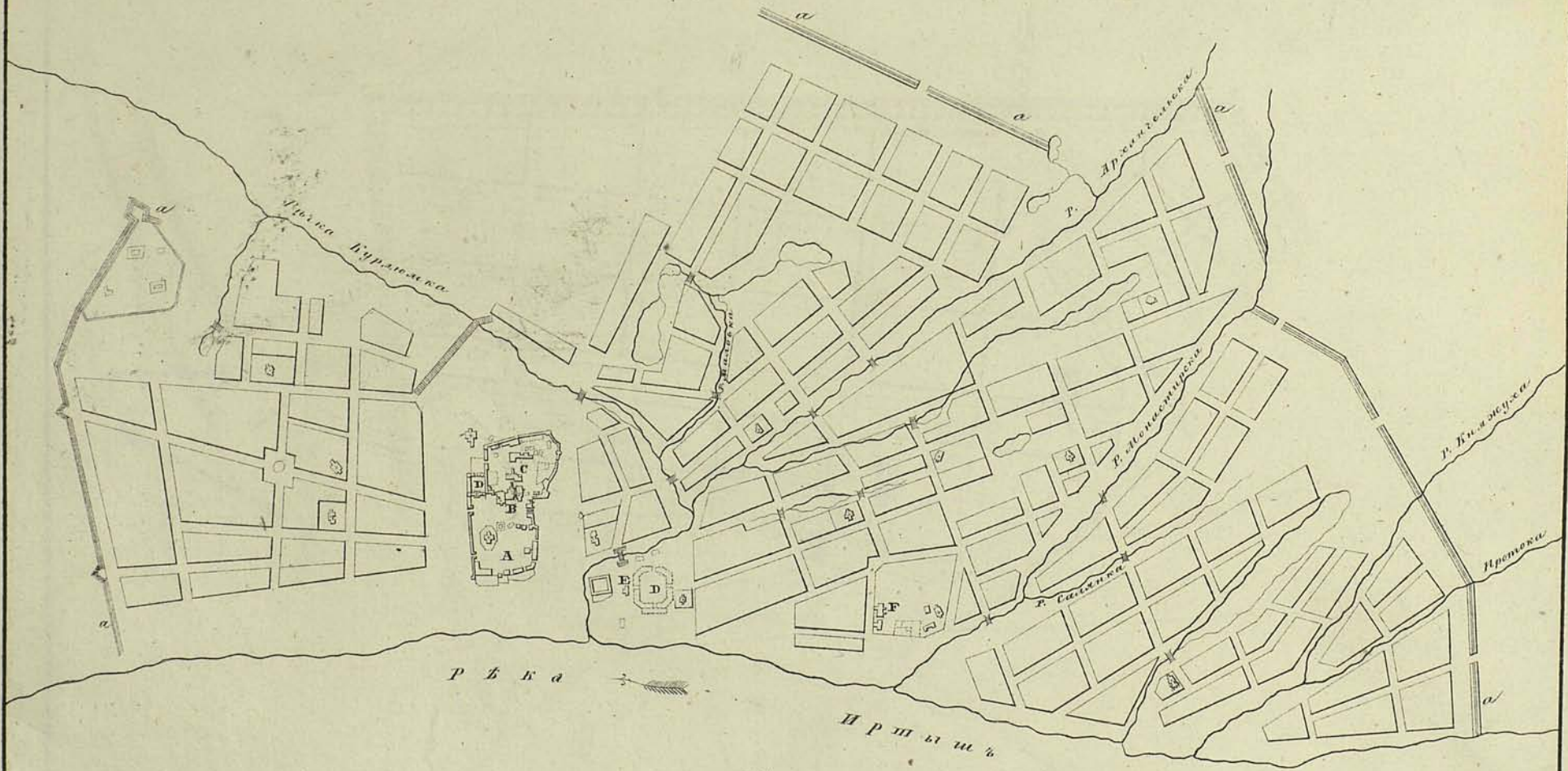
Кварталы покрыты свѣтло, каменное подъ каменное, а желтое
красное подъ деревянные каменные, деревянные и деревянные дома и пр. строенія.
1 Для воеводскаго двора. 2 Для воеводской Канцеляріи. 3 Для воеводскаго
двора. 4 Для магистрата. 5 Для воеводы. 6 Для купеческаго
двора. 7 Для лавочниковъ и рыбныхъ рядовъ. 8 Для кузницъ.

ПЛАНЪ Губернскаго Города
ТОВОЛЬСКУ.

Напечатанъ и написанъ собственною
Ея Императорскаго Величества рукою:

Въ томъ по сему
Генералъ 16 числа 1783 года
въ С. Петербургѣ.

Масштабъ въ Арш. дюймѣхъ 200 Сажн.



Объясненіе

Состоящее нынѣ строеніе: каменное покрыто тѣло карминомъ, деревянное въ пунктирныхъ
линіяхъ, подъ знакамъ + Меркою. А Крепость. В Соборная Мерковь. С Архіерейская Дѣль.
Д Кашинныя бѣоры. Е Магистраль. F Знаменской Монастырь.

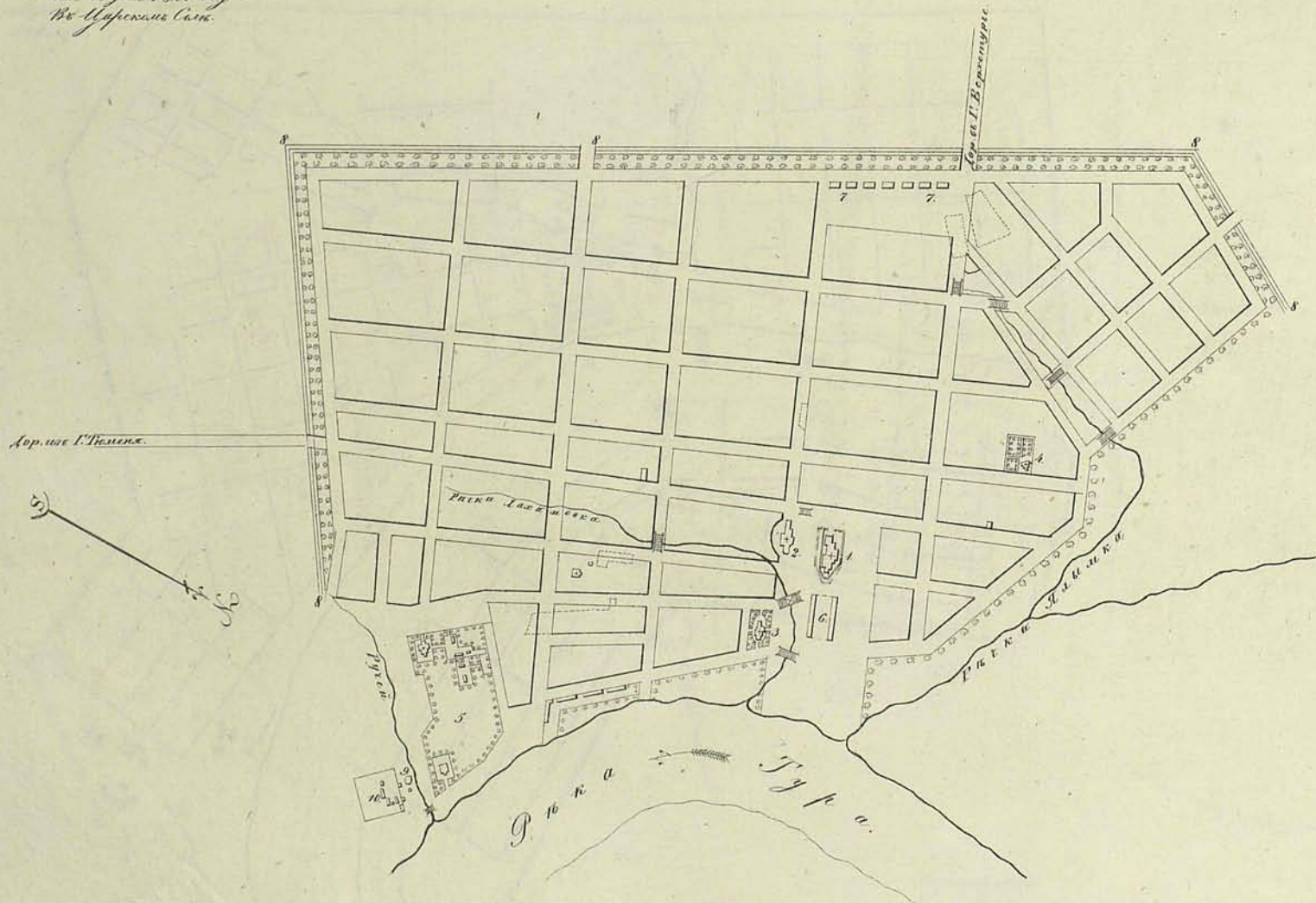
Всѣ прожектированы

Кварталы, покрыты сѣтле карминомъ подъ каменные, а желтою краскою подъ деревянные
казенныя, публичныя и обывательскія дома, и прочія строенія. Дѣль и фѣль къ огражденію
города.

На першомъ написанъ собственномъ
Ее Императорскаго Величества рукою.
Въѣтъ по сану.
Александръ
Юльскій 10 дня 1821 года
Во Царскомъ Селѣ.

ПЛАНЪ Губельской Губернии
Городу Туринску.

Масштабъ отъ 1 до 150 саженъ.



Издясненіе:

Кварталы покрыты светло-карминнаго цвѣта краскою, а жолтою краскою покрыты дворы, казенныя, публичныя и богатѣйшія дома и прочія строения. 1. Соборъ, 2. Церковь Покрова Пресвятыя Богородицы, 3. Церковь Спаса перукотверженнаго образа, 4. Церковь Свѣтлой Троицы, 5. Мужской Никольскій Монастырь, 6. Кольскія церкви Вознесенія Господня, 6. Гостиный дворъ, 7. Кузницы, 8. Балъ и ровъ къ ограниченію города, 9. Остатки, 10. Магазины. — Всего по плану домовъ 408.

ПЛАНЪ МѢСЪЦОВОЙ ГИМНАЗИИ
Города Тюмению.

На подлинномъ написано собственноручно
Его Императорскаго Величества рукою:
Въ томъ по силу
Александра.
Тысяча 18 года 1805 года.

Масштабъ въ Арш. дюймовъ 200 частей.



Объяснение

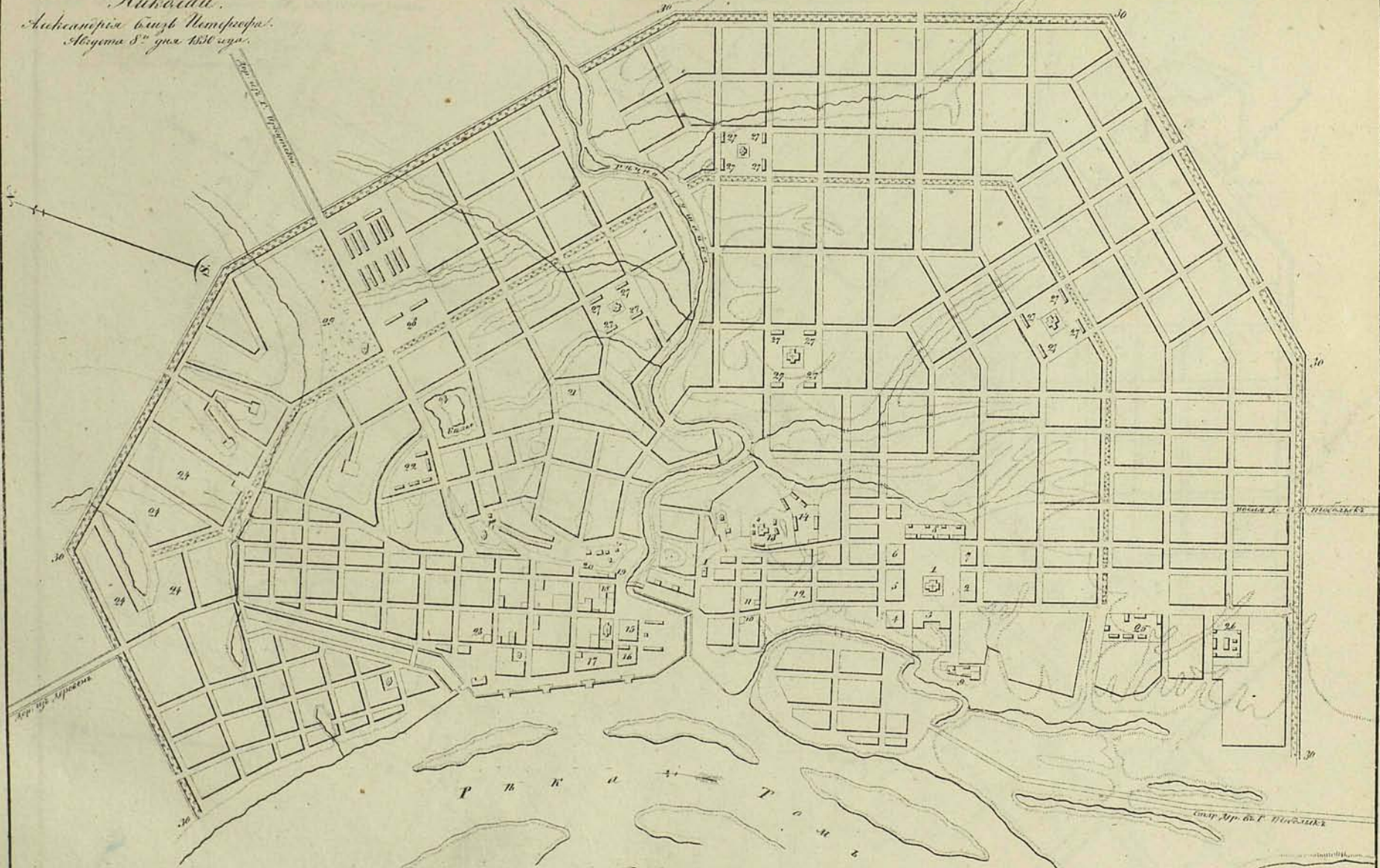
Состоитъ изъ двѣхъ частей: каменное покрытие тѣло каменное, срубленное въ пунктирныхъ
линияхъ, подъ знаками 2. Церковь. А Соборная Церковь близъ священной Пресвятой богородицы
В Воскресенскія Богодѣла. С Архистратима божия Михаила. Д Знаменитая Пресвятая
Богородица. Е Липовая Пресвятая богородица. Ф Вознесенскія Богодѣла. Г Спаса перуно-
твореннаго образа. Н Святого Прокопа Нана и пророка богодѣла. I Музейскій 3^{ей}
классъ Троицкой Монастыря, оная Церковь: а, Святыя Живоначальныя Троицы.
б Перводержавный Апостоловъ Петра и Павла. и с Преподобный Зосима и Са-
вантійа колосацкыя. К Геродовой Монастыря. Л Душныя Монастыря. М Сельские и провинцскыя
магазинныя. N Школьный дворъ. Дворъ приспособленъ:

Куртины, покрытыя сѣномъ каменныя, подъ каменныя, а желтые краскою подъ срубленные каменныя,
пятиуголы и шестигонныя дома и пр. строения. 1 Для присутственныхъ мѣстъ. 2 Для воспитаннаго двора.
3 Для мясныхъ и рыбныхъ продажъ. 4 Для скотобойни. 5 Куртины для конской, валяльной, сукна и пр.
для выш. и внутренняго употребленія. 6 Для кладбища. 7 Валъ и ровъ къ огражденному городу.

ПЛАНЪ Губернскаго Города ТОМСКУ.

На основании плана, составленного
Его Императорскаго Величества фюрером
Генерал-полковником
Николаем
Александровичем близъ Петербурга.
Въ году 1825 году.

Масштабъ 1/60000. Гривна 300 Саженъ.



Нумерованіе

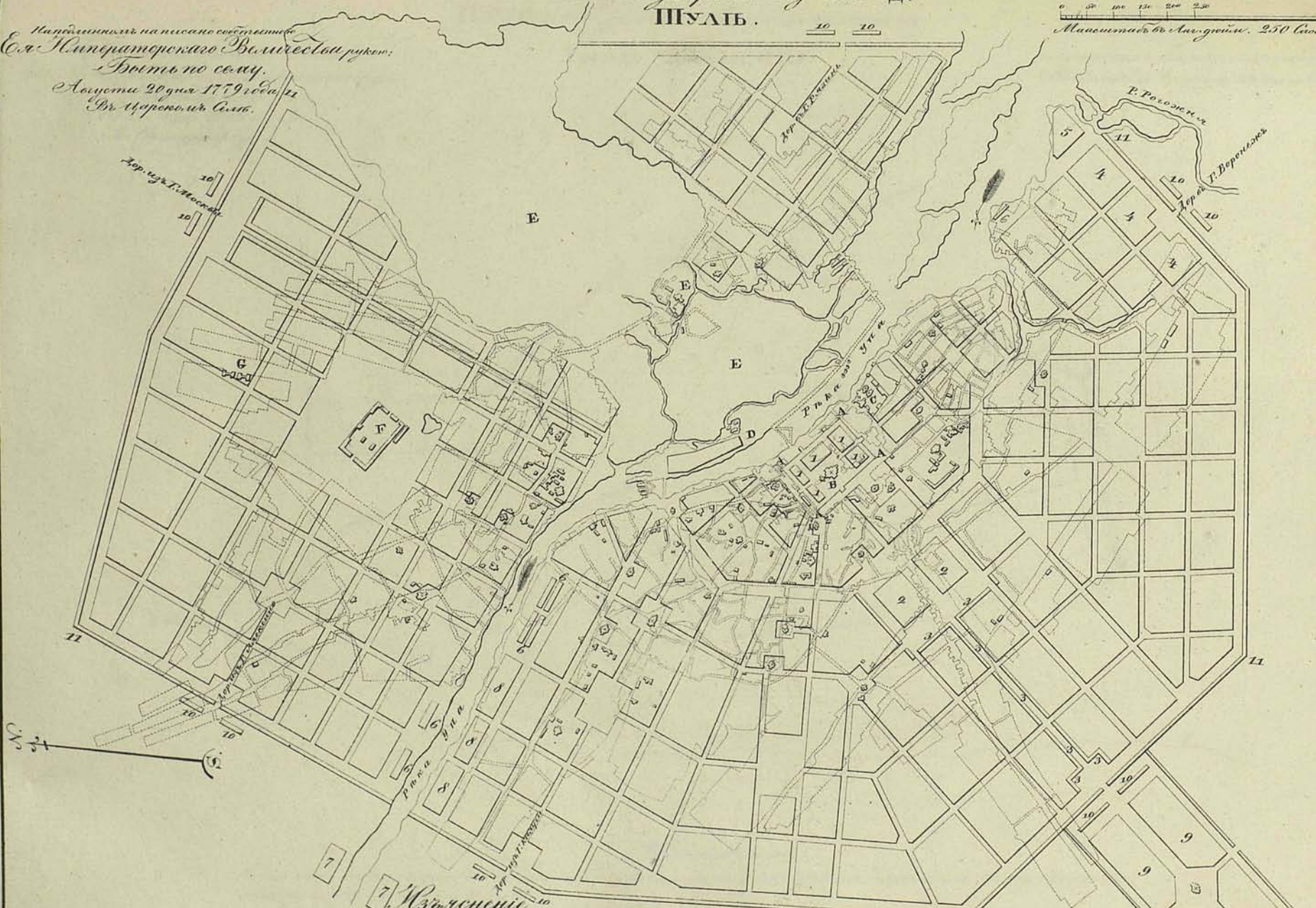
Нумерованіе покрываетъ каменные подъ каменныя, а жилища красныя и сѣрыя каменные каменные публичныя и частныя каменные дома и сѣра-
ные каменные. 1. Соборная церковь. 2. Для присутствіи ея величества. 3. Для ея величества Губернатора. 4. Для полиціи.
5. Для ея величества Губернатора. 6. Для ея величества Офицера. 7. Для ея величества Офицера. 8. Для казармы. 9. Для казармы. 10. Для казармы.
11. Для казармы. 12. Для казармы. 13. Для казармы. 14. Для казармы. 15. Для казармы. 16. Для казармы. 17. Для казармы. 18. Для казармы. 19. Для казармы. 20. Для казармы. 21. Для казармы. 22. Для казармы. 23. Для казармы.
24. Для казармы. 25. Для казармы. 26. Для казармы. 27. Для казармы. 28. Для казармы. 29. Для казармы. 30. Для казармы.

356

ПЛАНЪ Губернскаму Городу ШУЛЬБ.

0 50 100 150 200 250 300
Масштабъ въ Англическ. 250 Сажен.

Напоказанный на писано собственноручно
Ея Императорскаго Величества рукою:
Востъ по плану
Августа 29 дня 1779 года
Гр. Чернышевъ С.М.



С
4

Иъясненіи

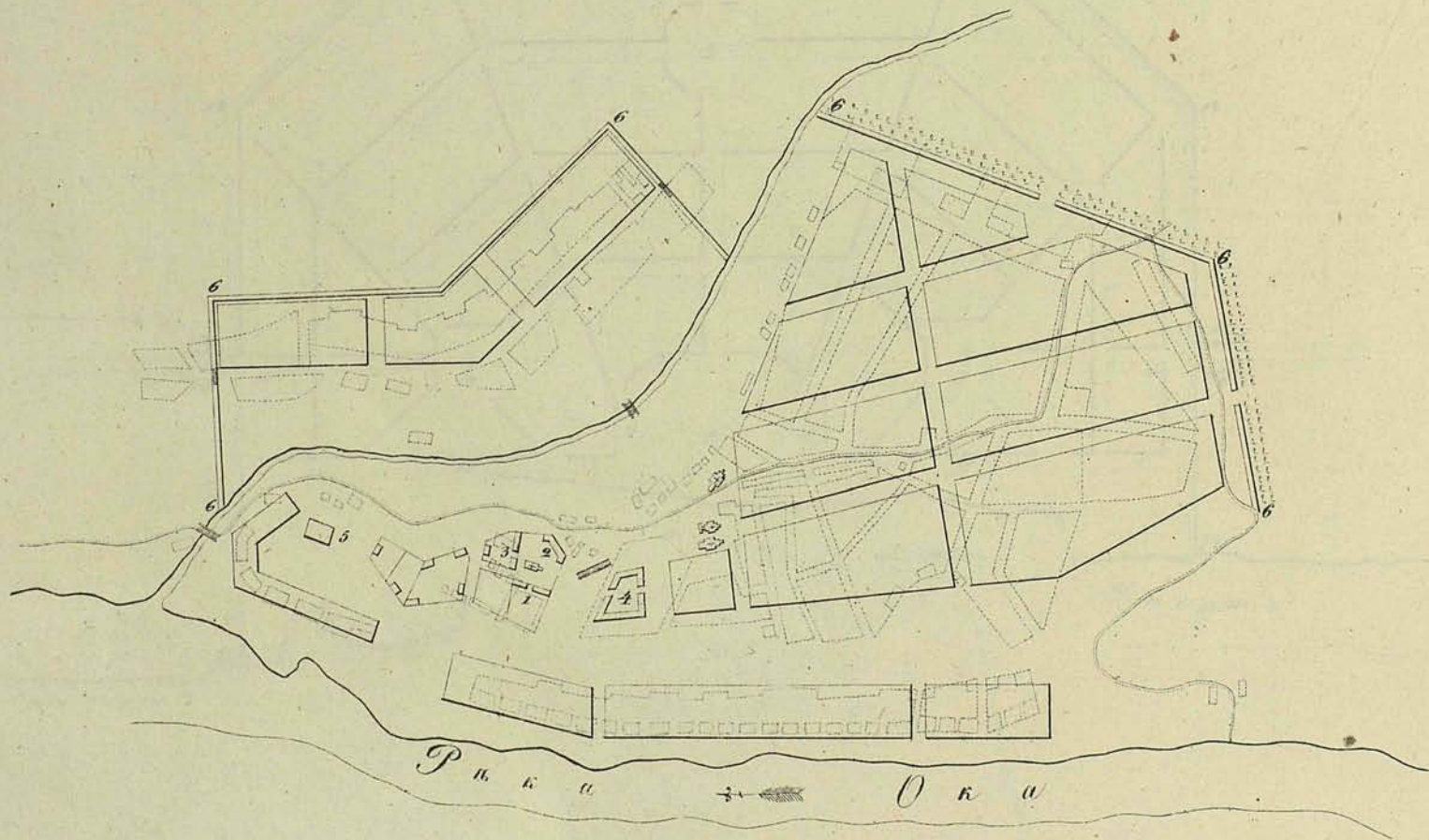
Состоитъ нынѣ страсія: каменное покрытие тѣмже кирпичной, сдѣланное въ пунктирныхъ линияхъ подъ знаменъ, церковь. А Крепость. В Соорбная Церковь. С Монастырь Иоанна Предтечи. D Островъ на которомъ оружейный заводъ. Е Анд, трубы и страсія, принадлежатъ къ оному заводу. F Оружейной дворъ. G Азуретъ вѣдѣства оружейной канцелярии. **Вновь прожектировано:**

Кварталы покрыты свѣтло кирпичной подъ каменныя, а желтой краскою подъ серебряныя казенныя публичныя и общественыя дома и прочія страсія. 1 Для присутственныхъ местъ и прочего казеннаго строения. 2 Для гостиннаго двора и торговли лавокъ. 3 Для домовъ обш. лавокъ. 4 Кварталы для штатской команды солдатъ. 5 Для пивоварень. 6 Для мясныхъ и рыбныхъ рядовъ. 7 Для Скотобойни. 8 Для Кожевнической заводы. 9 Для лесной слободы. 10 Для кузницъ. 11 Валъ и ровъ къ ограниченію города.

ПЛАНЪ Шумскаго Намѣстничества
Городу АЛЕКСИНУ.

На подлинномъ написано собственномъ
Ея Императорскаго Величества рукою.
Быть по сему.
Апрѣля 4 дня 1769 года.
Въ Санктпетербургѣ.

0 50 100 200 Саж. —
Масштабъ въ Англическ. 100 сажень.



Иъясненіе.

Восточнее части строеніе: каменное покрыто тесомъ каменномъ, деревянное въ пунктирныхъ
линіяхъ, подъ знаками \oplus Мухомы.

Вновь проектировано:

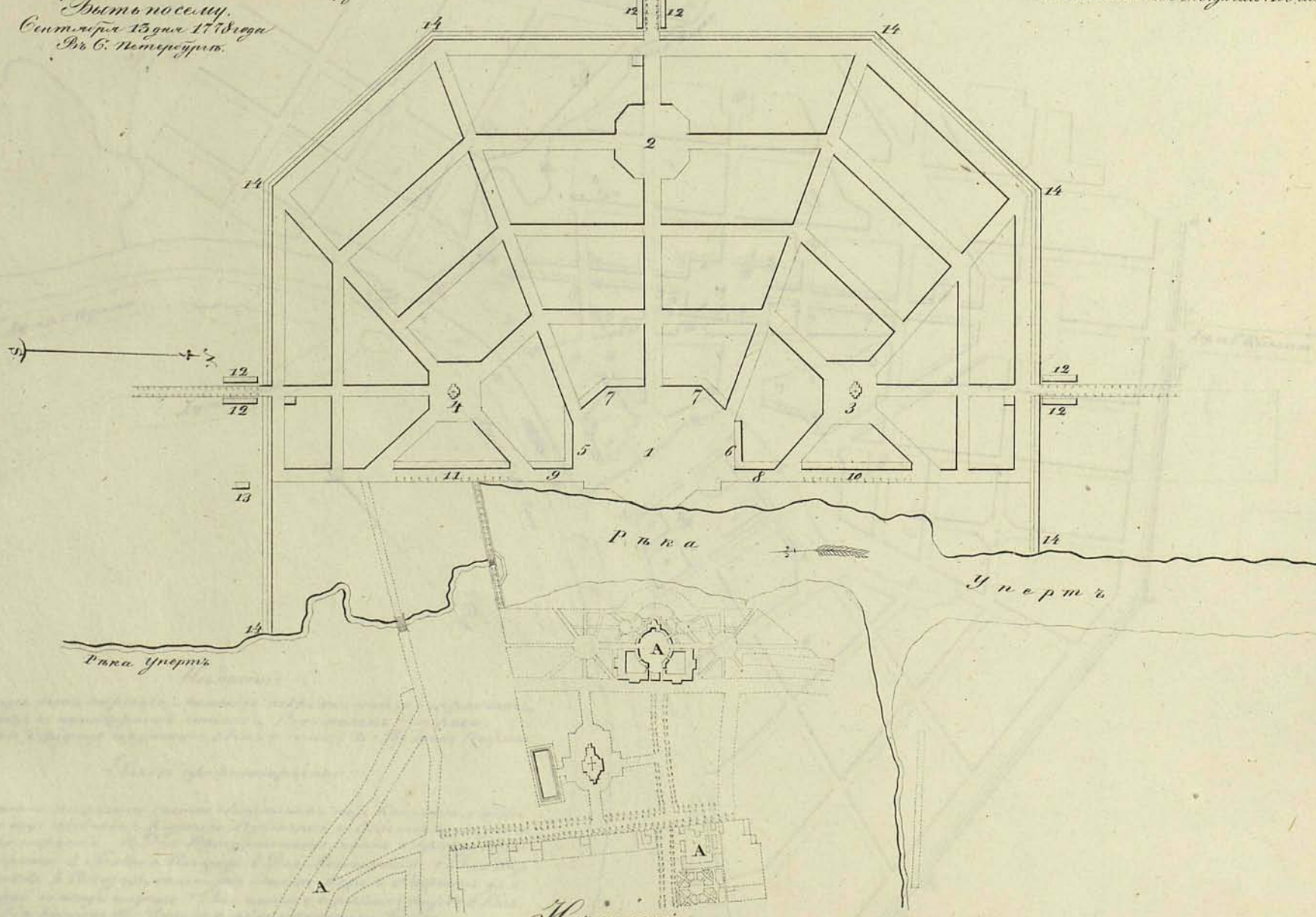
Кварталомъ, покрытымъ свѣтло каменномъ подъ каменнымъ, а желтымъ краскою подъ деревяннымъ
каменнымъ, Мухомыми и освѣщеніемъ строенія. 1 Для воеводскаго дома. —
2 Для воеводской Канцеляріи. — 3 Для карантина и Торжища. — 4 Для восточнаго двора. —
5 Для провинцискаго магазейна. — 6 Валъ и ровъ къ сѣверному городу.

ПЛАНЪ Шулскаго Намѣстничества
Городу БОГОРОДИЦКУ.

На подлинномъ написано собственноручно
Ея Императорскаго Величества рукою.

Быть по сему.
Сентября 13 дня 1740 года
Въ С. Петербургѣ.

0 50 100 200
Масштабъ въ Арш. дюйм. 100 Саж.



Изъясненіе

Восточная часть строгія: каменное покрытие темно-краснымъ кирпичомъ. Деревянное въ пунктирные линии подъ знаками \ddagger Церкви.
А На другой стороне Рѣки Уперть шипованная часть строгія и боина Села Богородицкаго.

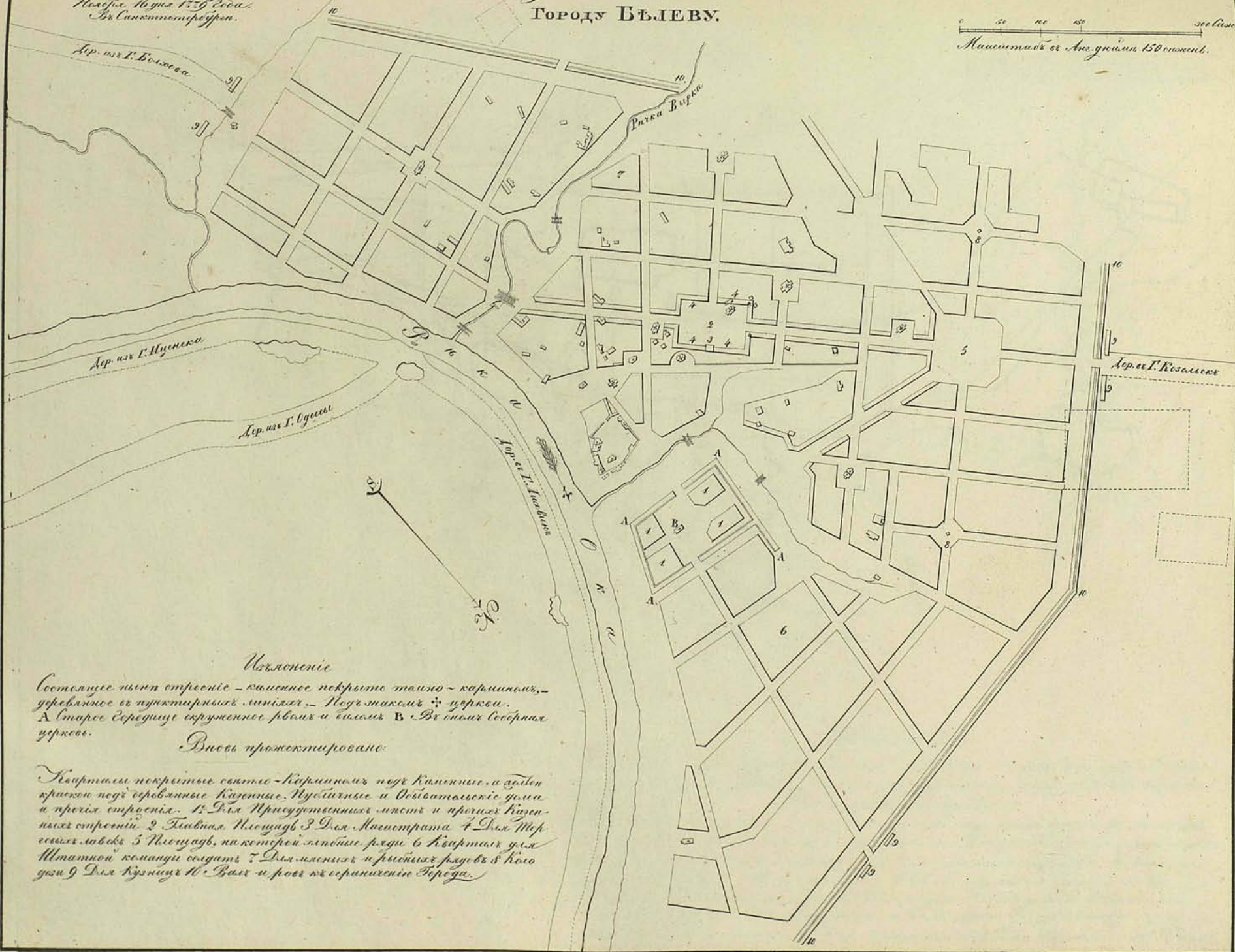
Вновь проектировано С

Кварталы покрыты свѣтло-краснымъ кирпичомъ, а желтой краской подъ деревяннымъ каменнымъ, публичныя и особаго своего дома и строгія.
1 Главная площадь. 2 Торговая площадь. 3 Соборная Церк. 4 Приход. Церк. 5 Для домовъ Среднихъ и Казнахъ. 6 Для присѣдовъ мѣсто. 7 Для Наместража и купец. домовъ лаваками. 8 Для сол. магаз. 9 Для вин. магаз. 10 Для сол. рядовъ. 11 Для мясн. и рыбн. ряд. 12 Для Кузи. 13 Скотск. 14 Вѣсь и рынокъ ограничено сербимъ.

ПЛАНЪ Шуйскаго Наместничества
Городу БѢЛЕВУ.

На основании плана, составленного
Ея Императорским Величеством
Детем по плану
Масляе 16 мая 1759 года
В Санктпетербурге.

Масштабъ въ Аршинъ 150 частей.



Поясненіе

Составленъ планъ строения - каменное покрыто талью - каменное, -
деревянное съ пунктирными линиями. - Подъ такими * церкви.
А Старое Средище окруженное рвомъ и бѣгомъ В. Въ оныхъ соорбнахъ
церкви.

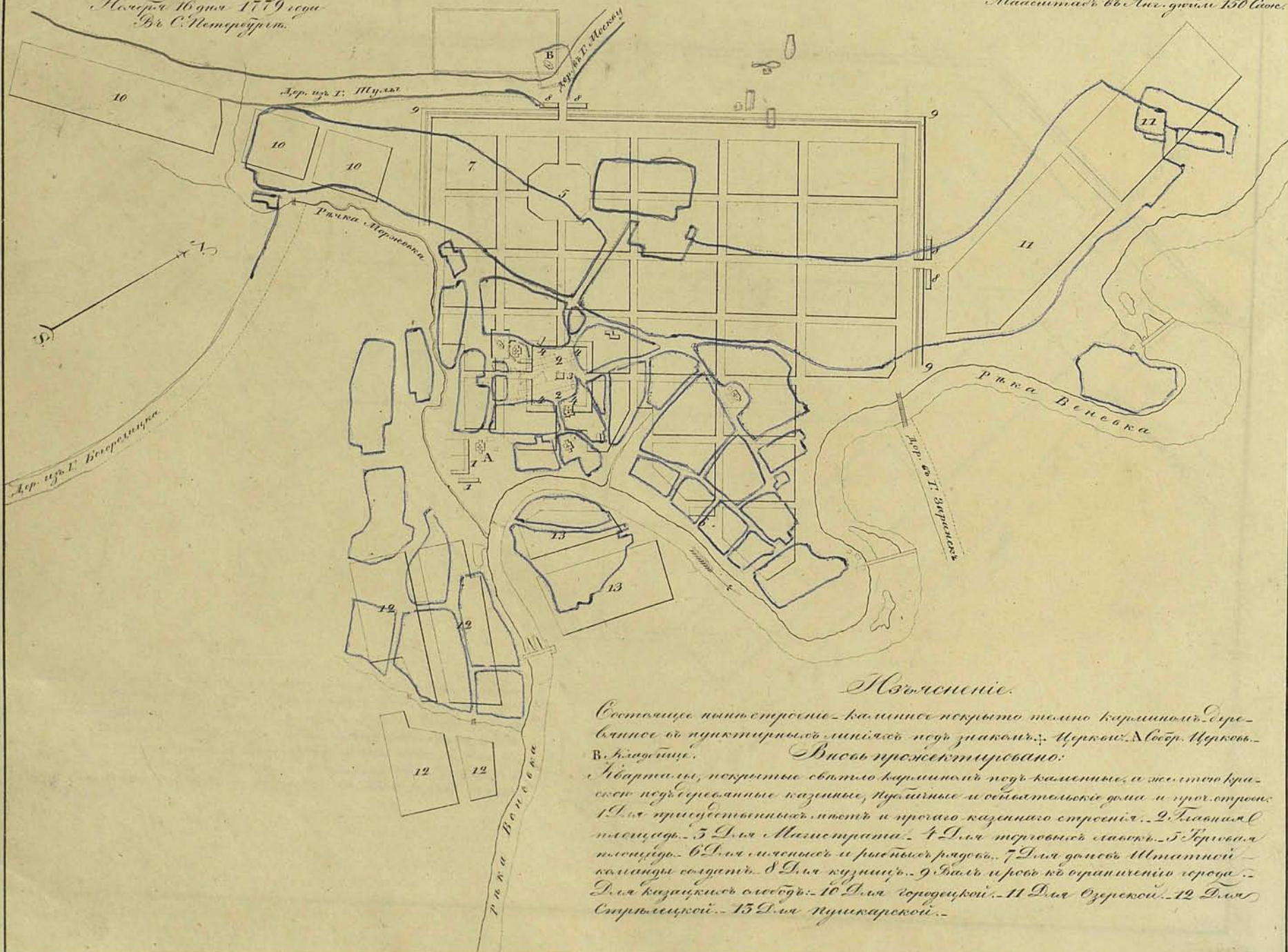
Вновь проектировано:

Кварталамъ покрытые сапшо - каменное подъ Кашинские, а сапшо
красной подъ сибирские Кашинские, Пусьинские и Обоянские дома
и прегихъ строеній. 1. Для Присудетственныхъ и прочихъ Кашин-
скихъ строеній. 2. Главная Площадь. 3. Для Наместническаго 4. Для Мар-
шевскихъ лавокъ 5. Площадь, на которой зпѣные ряды 6. Кварталъ для
Штатами командъ солдатъ 7. Для каменнѣхъ и рѣшнѣхъ рядовъ 8. Коло-
дцы 9. Для Кухни 10. Вѣжъ и ровъ въ северныхъ частяхъ.

На основании писемно состоявшейся
 Его Императорского Величества Высочайшей
 Духовности.
 10 июля 1779 года
 в С. Петербурге.

ПЛАНЪ МѢСЪЦАГО НА ИМѢННОСТЕО
 ГРОДУ ВЕНЕВУ.

50 100 150 200
 Масштабъ въ Арш. градъ 150 Саженъ.



Изъясненіе.

Состоитъ изъ страснъ каменные некрытыя тепло карнишныя. Деревянные съ пунктирныхъ линияхъ подъ знаками: Церковь. Соборъ. Церковь. В. кладбище.

Всѣхъ проектируемо:

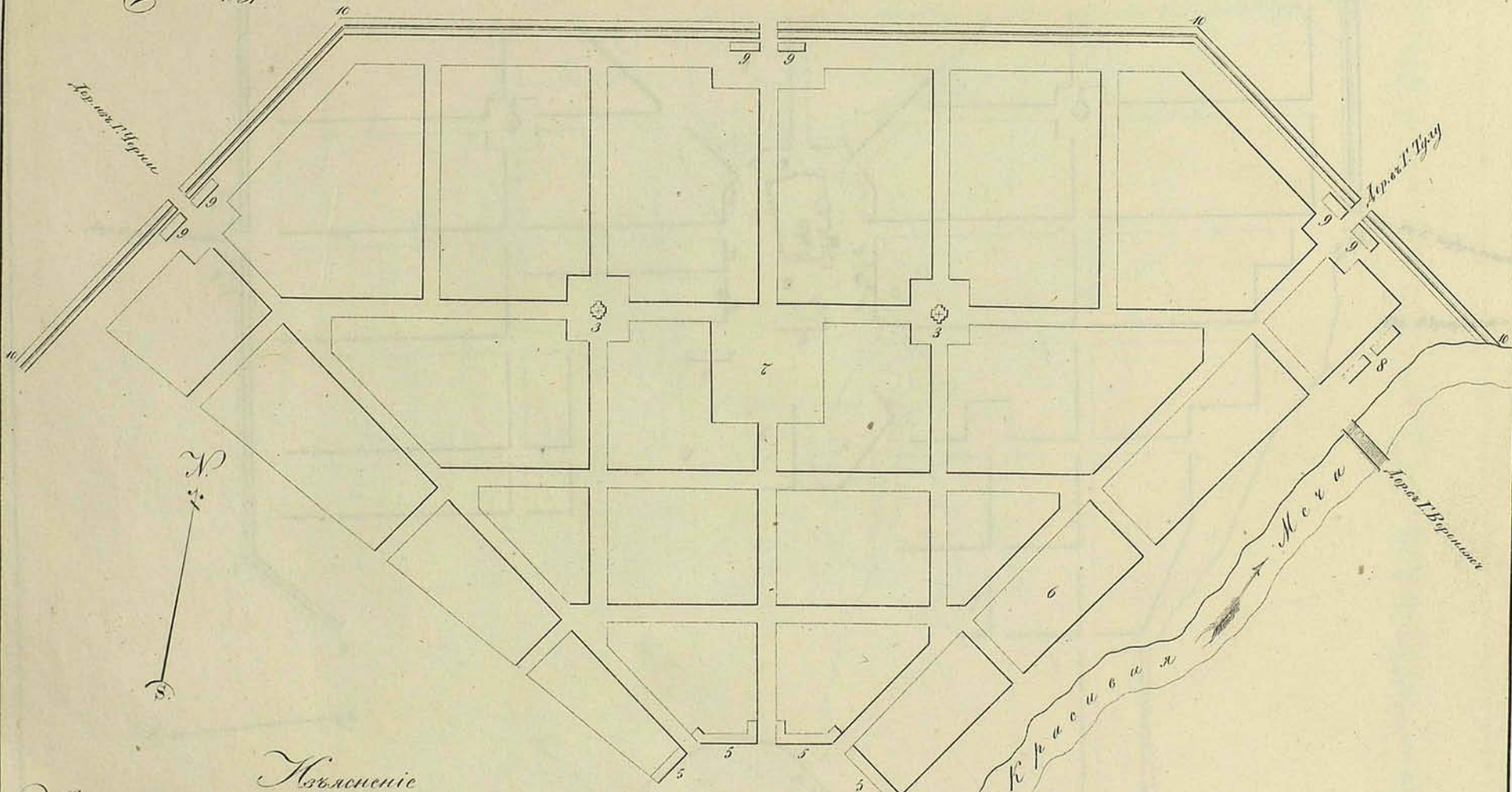
1. Для присидѣтельныхъ ипотѣ и прогаа казеннаго страснѣ. 2. Главная площадь. 3. Для Магистрата. 4. Для торговнѣ лавокъ. 5. Торговля мясной. 6. Для мясныхъ и рыбныхъ рядовъ. 7. Для домовъ Матронинъ командъ солдатъ. 8. Для кузницъ. 9. Для и ровъ къ огражденію города. 10. Для казачьихъ слободъ. 11. Для городишкѣ. 12. Для Стрѣльцкѣ. 13. Для Пушкарскѣ.

ПЛАНЪ Шувальскаго Наместничества

Городу ЕФРЕМОВУ.

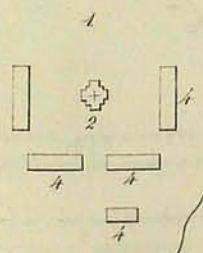
Масштабъ съ Арш. дюймъ 100 сажень.

На послѣднемъ написаніи собственнѣ
Ея Императорскаго Высочества рукою
Бытъ по оному
Ноября 16 дня 1759 года
Въ Санктпетербургѣ.



Объясненіе

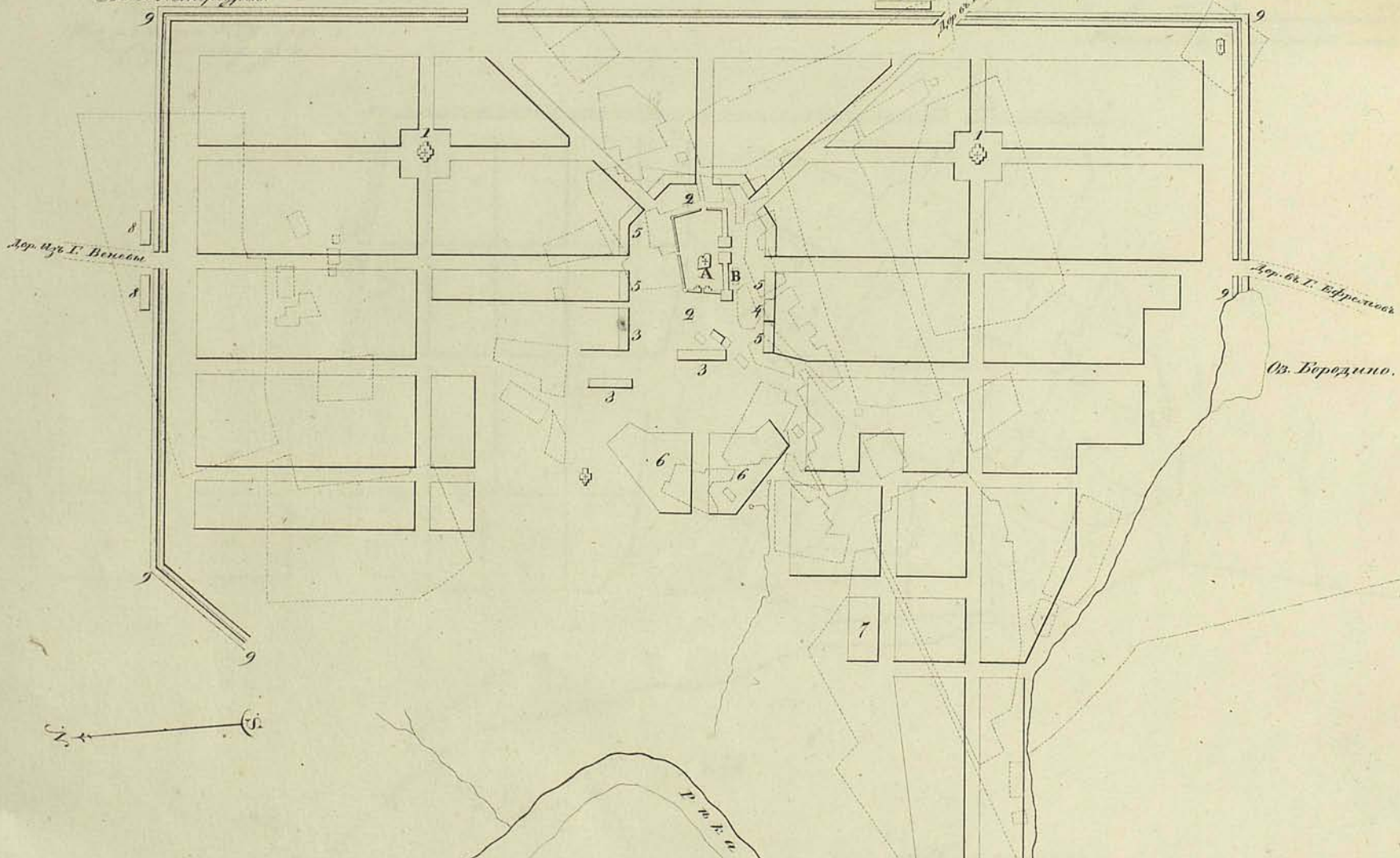
Квартиры накрыты свѣтлы - каменные и въ двѣх
крайнихъ поутрѣ сѣверныя, Казенныя, Публичныя и Общественныя до-
ма и прачья сѣверныя. 1 Главная площадь. 2 Для Соборной урѣ-
квы. 3 Для Приходскихъ урѣквы. 4 Для Приходскихъ домовъ
и прачья каменнаго строения. 5 Для домовъ съ лавками. 6 Для до-
мовъ Штатной Казенки слѣдствъ. 7 Торговая Площадь. 8 Для
изящныхъ и рѣзныхъ рабовъ. 9 Для Кузницъ. 10 Вѣст и прачья къ сѣ-
веру отъ центра.



Напоказанъ иъ нарисованъ собственноручно
 Св. Императорскаго Величества Высочайше
 повеленъ по плану
 Новаго 16 числа 1779 года
 въ С. Петербургѣ.

ПЛАНЪ Муромскаго Намѣстническаго
 ГОРОДУ ЕФИФАНИ.

Масштабъ въ Арш. дюйм. 100 Саж.



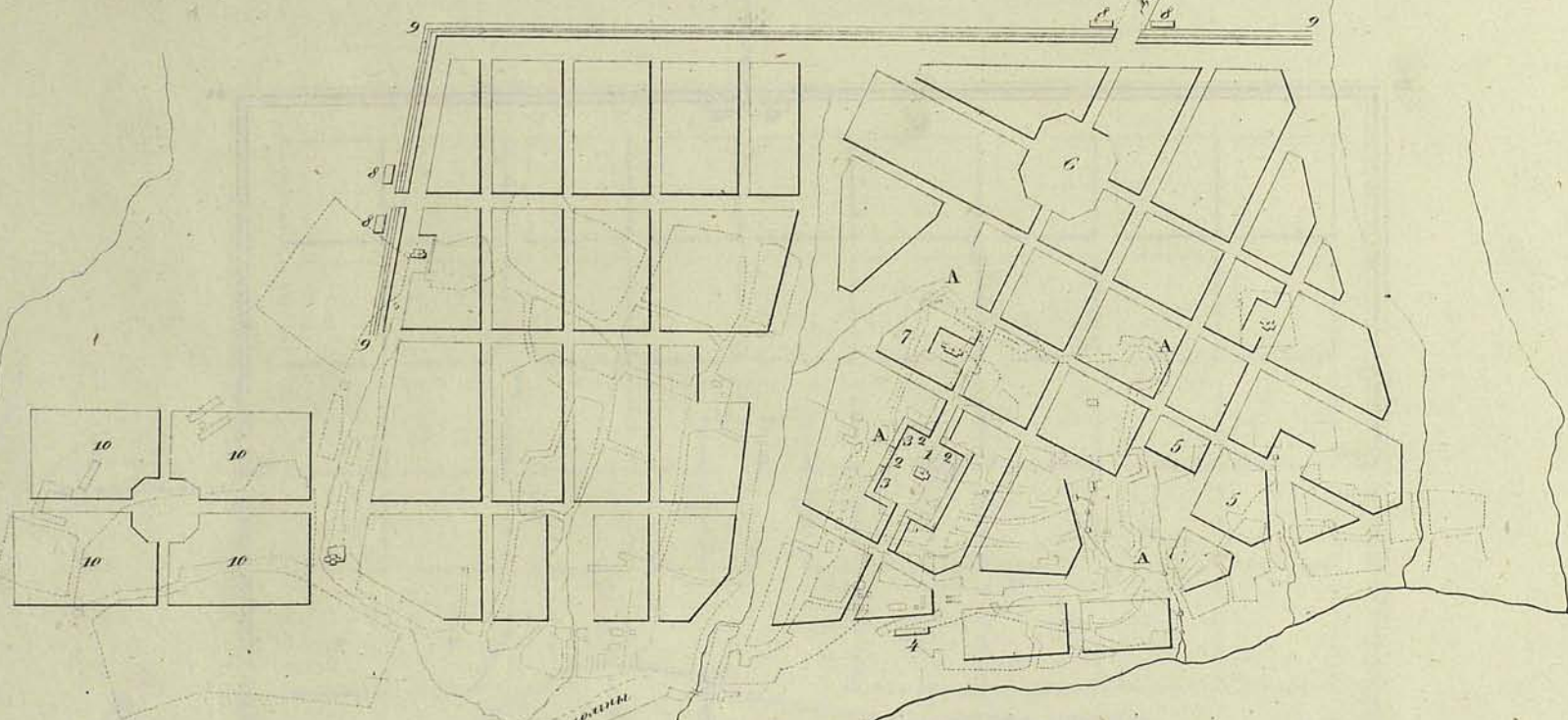
Изъясненіе

Восточнѣе нынѣ строится: каменное покрыто тѣло, каменное иъ: деревянное въ
 Пунктирными линиями, подъ знаменомъ ✕ Церковь. А Северная Церковь съ оградой. -
 В. Теремная мѣсто. - Вновь проектировано:
 А. Варталомъ покрыты обитыя, каменными подъ каменными, а желтые краскою
 подъ деревянными каменными, Публичные и себѣвательскіе дома и прогнѣ строения.
 1 Для Церкви. 2 Главная площадь. 3 Для присутственныхъ мѣстъ и
 прогнѣ казенныхъ строений. 4 Для Магистрата. 5 Для торговыхъ мѣстъ.
 6 Для домовъ Штабной команды солдатъ. 7 Для мясныхъ и рыбныхъ лавокъ.
 8 Для кузницъ. 9 Валъ и ровъ къ огражденію города.

ПЛАНЪ Мушского Наместничества
Городу Баширѣ.

На основании писемъ собственноручно
Ея Императорской Величества рукою:
Быть по сему.
Ноября 16 дня 1779 года.
В Санктпетербургѣ.

Масштабъ въ Линейныхъ 150 саженъ.



Рѣка
Орѣва

Изъясненіе.

Восточное крыло стреленія: каменное покрыто тесно карлишное. Деревянное въ пунктирныхъ линияхъ: подъ земляной. Черкы: А Старый валъ и ровъ, предполагаемые къ уничтоженію.

Вновь проектировано:

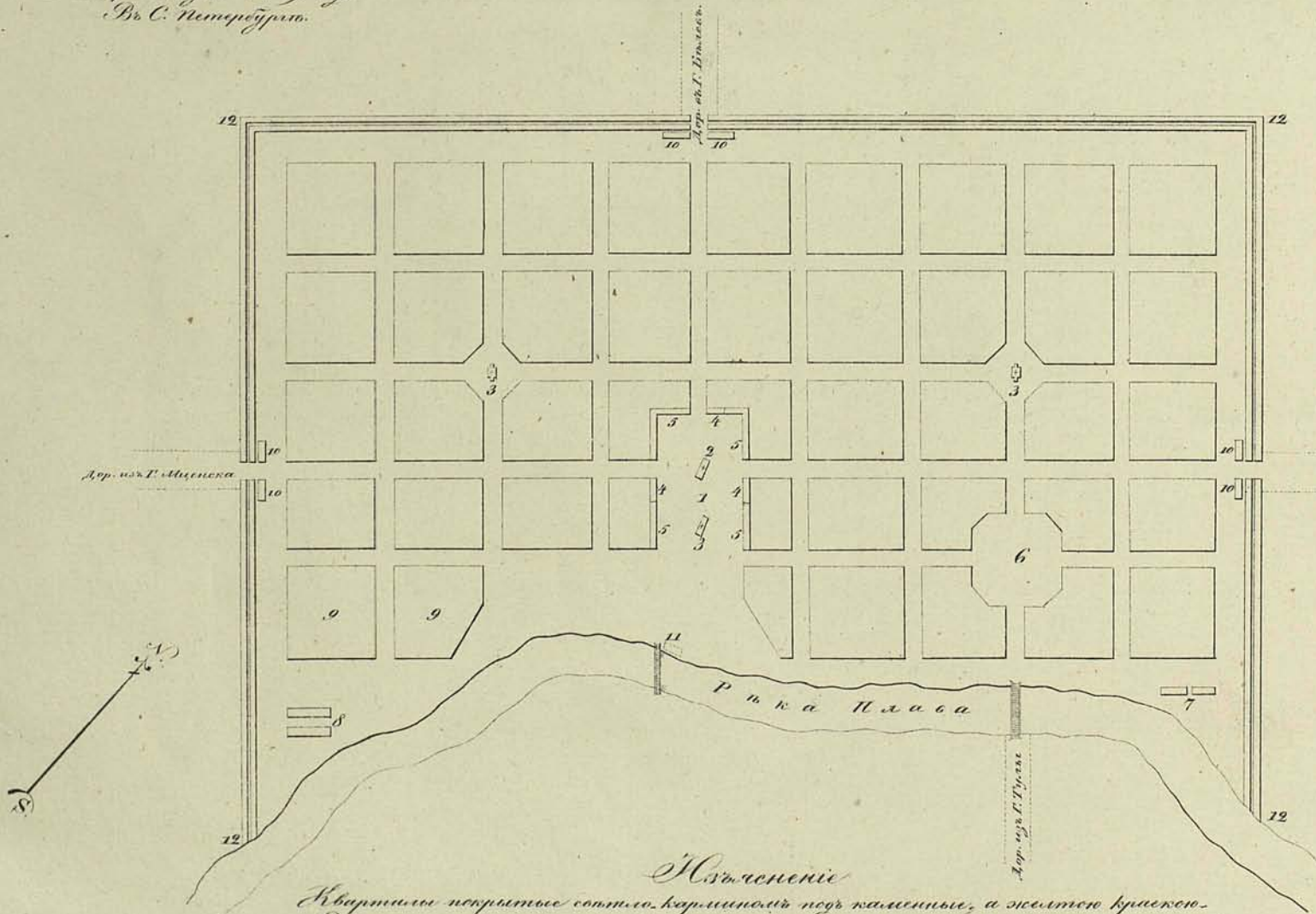
Кварталы, покрытые свѣтло карлишное подъ каминныя, а желтое красное, подъ деревянные казенныя, публичныя и общественныя дома и улицы стреленія. 1 Главная площадь. 2 Для присутственныхъ местъ. 3 Для торговли лавокъ. 4 Для солдатской и вышавшей магазинной. 5 Для домовъ штатной команды солдатъ. 6 Торговая площадь. 7 Для мясной и рыбной рядовъ. 8 Для кузницъ. 9 Для и ровъ къ смирненію города. 10 Для Амурской слободы.

ПЛАНЪ Шулскаго Намѣстническаго
ГОРОДУ КРАПИВНЬ.

Масштабъ въ Арш. дюйм. 100 Саж.

Напередѣлиной написано собственною
Ея Императорскаго Величества рукою.

Быть по сему.
Ноября 16 дня 1779 года
Въ С. Петербургѣ.



Измѣненіе

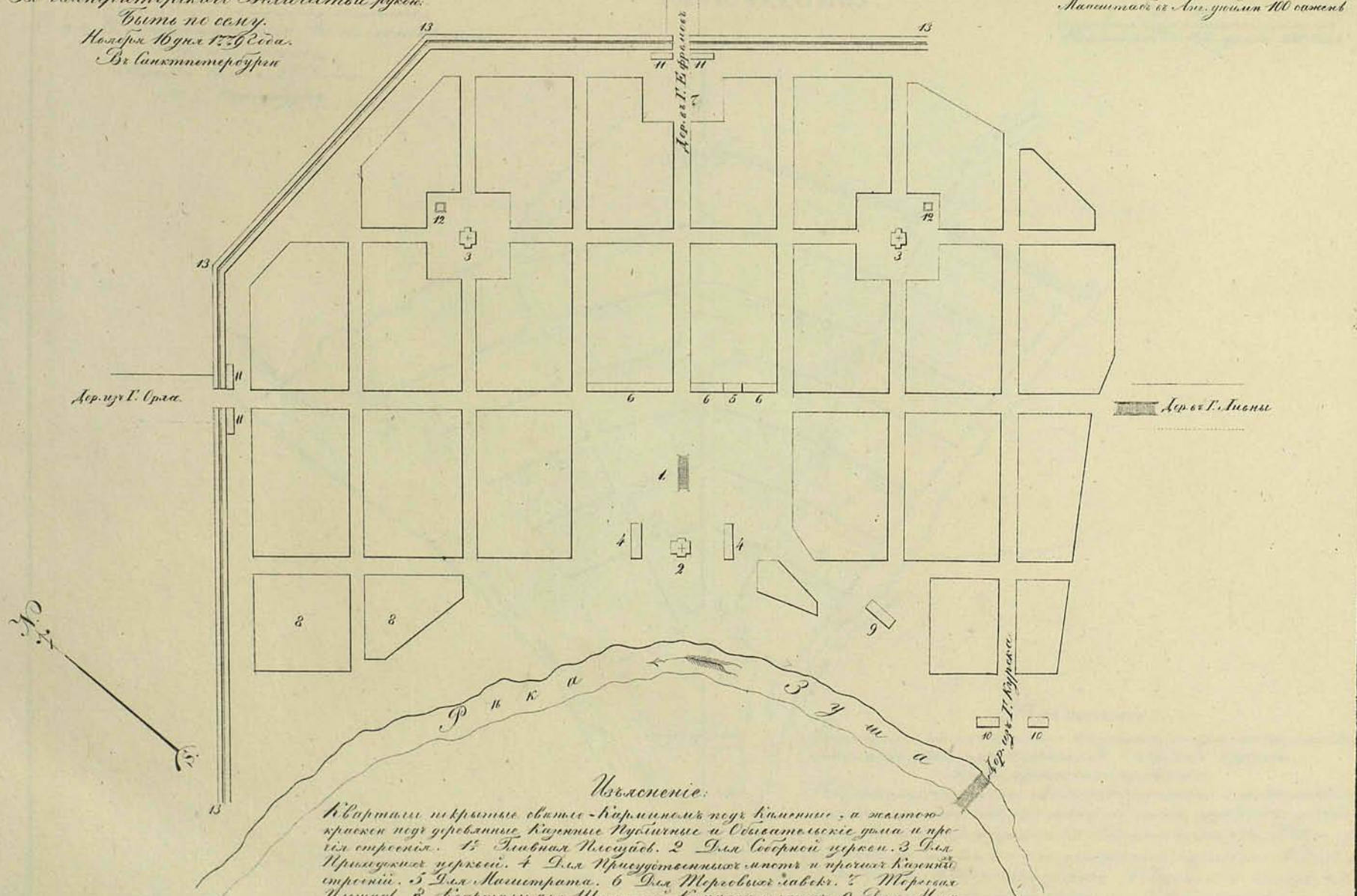
Кварталы покрытые сап. со. каменныи покр. каменныи, а жилища краешко-
ныи деревянныи казенныи, купеческыи и обывательскыи дома и прогил. строения.
1 Главная площадь. 2 Для Соборной Церкви. 3 Для приходскихъ Церквей.
4 Для присудствительныхъ мѣстъ и прочихъ казенныхъ строений. 5 Для дальнихъ съ-
мазанскихъ. 6 Торговая площадь. 7 Для мясныхъ и рыбныхъ рядовъ. 8 Для
магазинскихъ. 9 Для домовъ Штабной команды солдатъ. 10 Для Кузницъ.
11 Для пильной мельницы. 12 Валъ и ровъ къ ограниченію города.

ПЛАНЪ Шумскаго Наместническаго

Городу НОВОСИЛЮ.

На подлинномъ писаномъ собственномъ
 Ея Императорскаго Величества рукою.
 Быты по плану.
 Новаго Юрты 1799 года.
 В Санктпетербурге

Масштабъ отъ Анг. унч. или 100 сажень



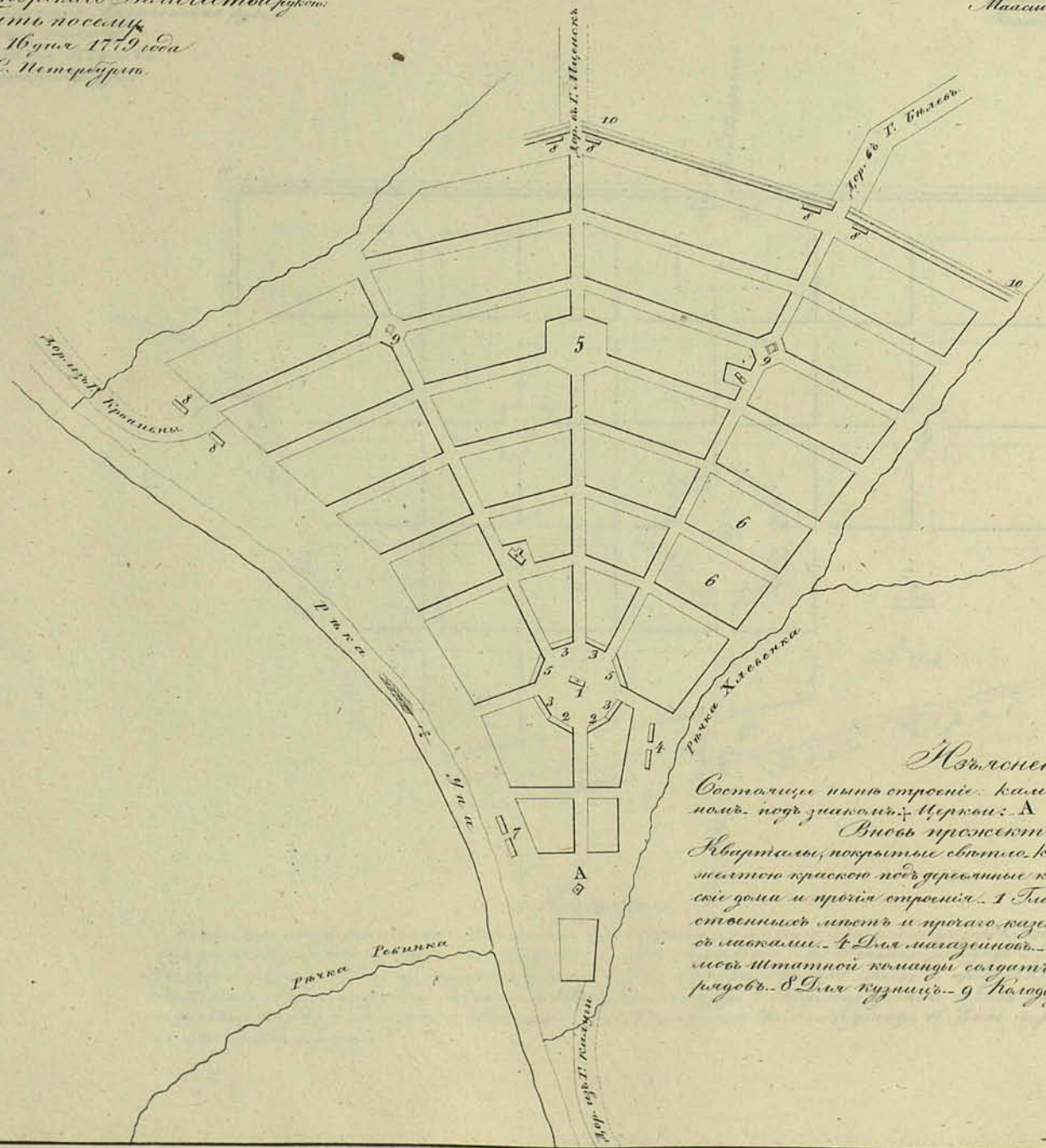
Иъясненіе:

Кварталы накрыты свѣтло-каменнымъ покрывомъ, и жемчужно-краскою покрываными каменными Пруссійскими и Сибирскими домами и прегля строения. 1 Для Главнаго Писмаго. 2 Для Соборной церкви. 3 Для Приказныхъ урядовъ. 4 Для Приказнаго и прегля каменнаго строения. 5 Для Магистрата. 6 Для Мерсловаго завода. 7 Мерсловаго Писмаго. 8 Кварталы для Штабной Команды солдатъ. 9 Для Монашескихъ. 10 Для мясныхъ и рыбныхъ рядовъ. 11 Для Кузницы. 12 Колодезь. 13 Вѣкъ и ровъ же огражденіи города.

ПЛАНЪ Мурьскаго Намѣстнигества
Городу ОДОЕВУ.

На поличномъ написанно собственною
Ея Императорскаго Величества рукою:
Генералъ-поручикъ
Коллежъ-Регистратора
Въ С. Петербургѣ.

Маасштабъ въ Ам. дюймѣхъ 150 Саж.



Изъясненіе.

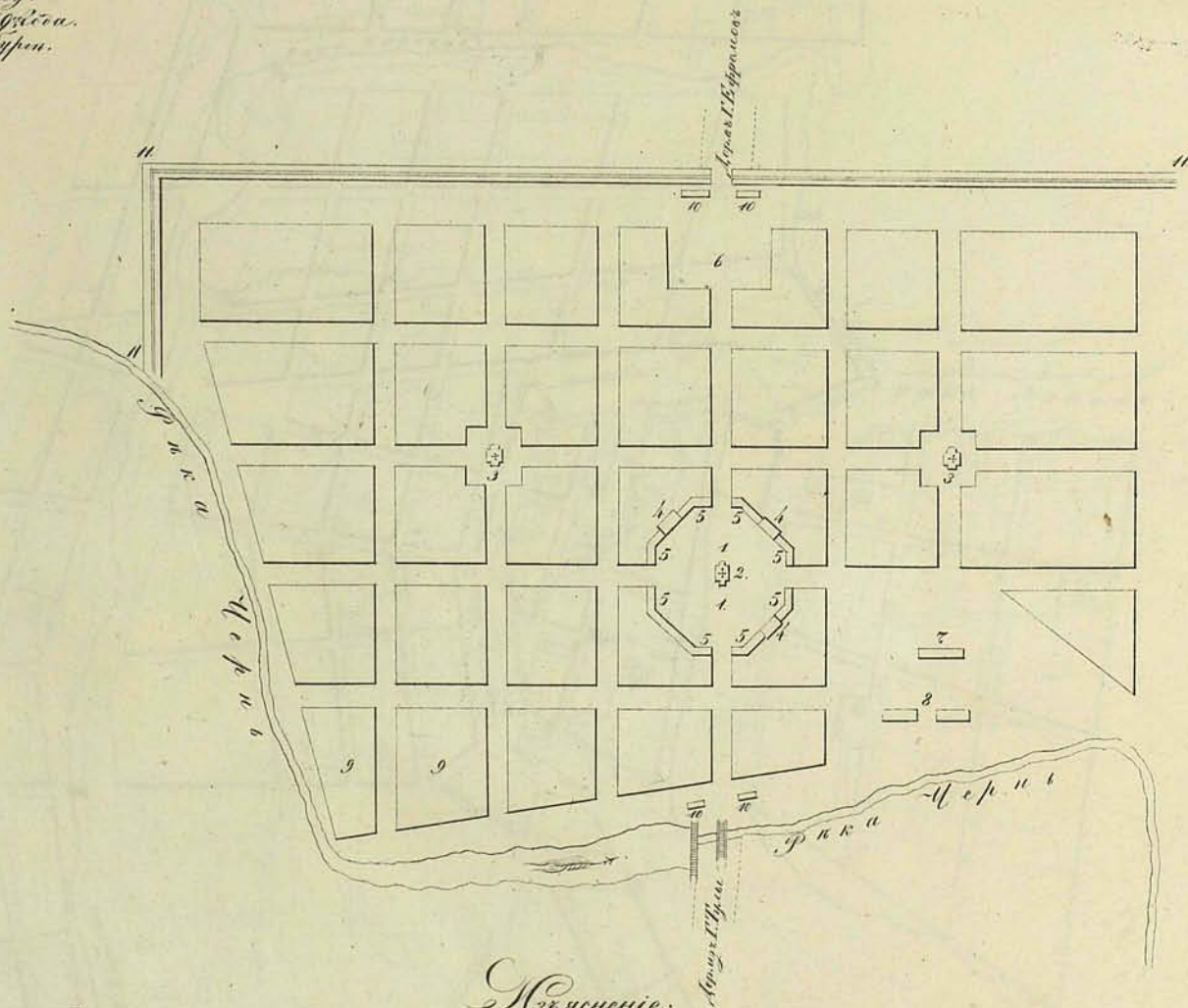
Состоятся пять строеній: каменное покрыто темною карми-
новою, подъ знаменомъ Церквей: А Соборная Церковь.
Вновь проектировано:
Кварталы, покрытые свѣтлою карминою, подъ каменныя, а
жители крестьяне подъ деревянные каменные, удобныя и съ хозяй-
скими домами и проходами строенія. 1 Главная площадь. 2 Для прише-
стныхъ людей и прохода каменнаго строенія. 3 Для домовъ
съ мясниками. 4 Для магазиновъ. 5 Торговая площадь. 6 Для до-
мовъ штатской команды солдатъ. 7 Для мясниковъ и рыбныхъ
рыбодовъ. 8 Для кузницъ. 9 Колодези. 10 Валъ и ровъ къ сѣверной стороне.

ПЛАНЪ Тумскаго Наместничества

Городу ЧЕРНЬ.

На подлинномъ написанъ собственною
 Его Императорскаго Величества рукою.
 Бытъ по сану.
 Имперя Петра I. сына
 Великаго Князя.

30 60 90 120
 Масштабъ въ Арш. дюймъ 100 шаговъ.



Изъясненіе.

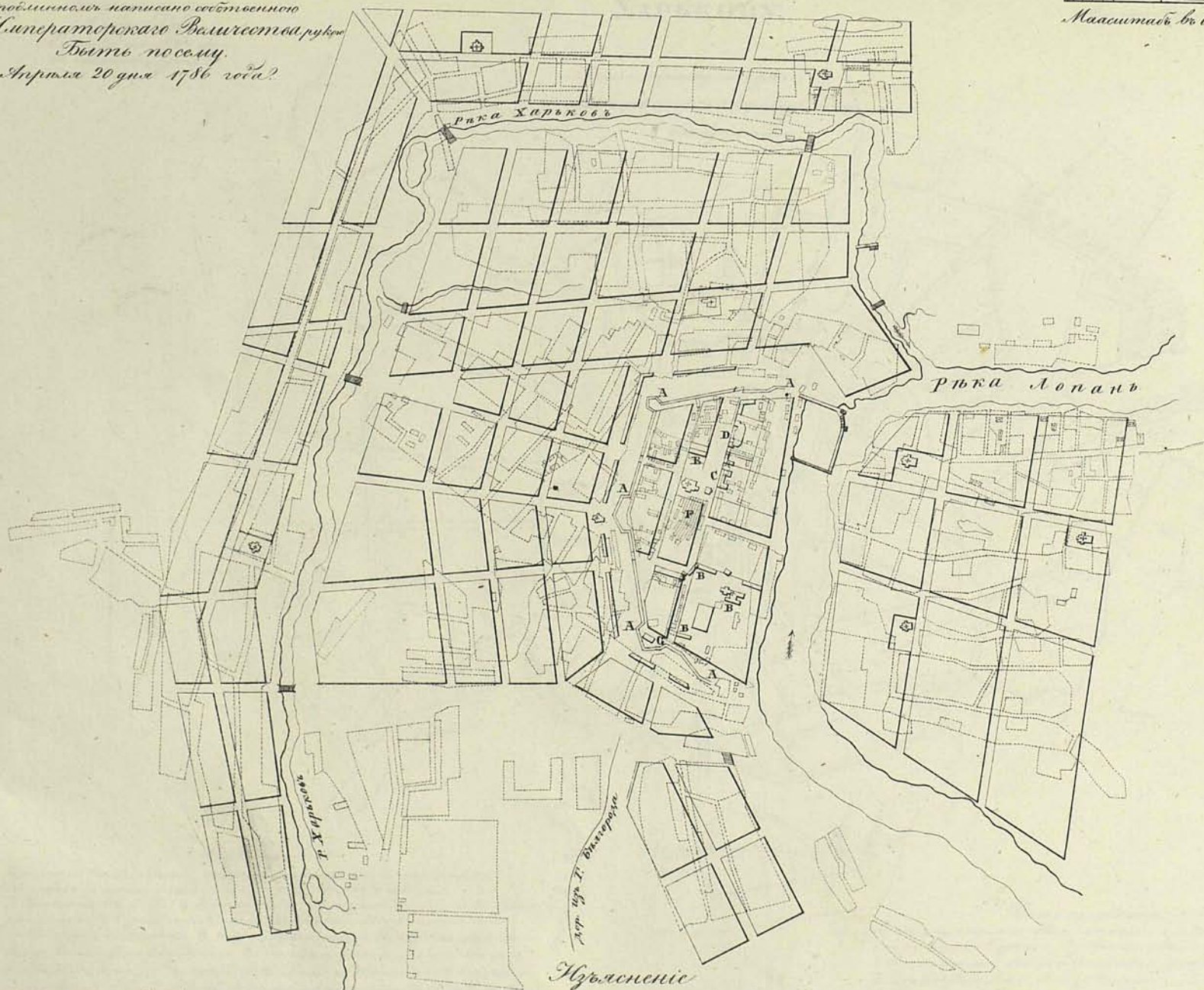
Кварталамъ покрытіе свѣтло-каричнею подъ каменныя, а желтые краскою подъ деревянныя
 Казенныя, Публичныя и Рейс-комиссарскія дома и протія строения 1. Главная площадь 2 Для
 Соборной церкви 3 Для приходскихъ церквей 4 Для присутственныхъ местъ и протія Казенна
 го строения 5 Для домовъ съ лавками 6 Торговыхъ лавочекъ 7 Для магазиновъ 8 Для мясныхъ
 и рыбныхъ рядовъ 9 Для домовъ Штатной Коллежии солдатъ 10 Для Кузницъ 11 Вали и ровы
 въ оградителнѣ города.

ПЛАНЪ Губернскаго Города
ХАРЬКОВУ.

0 50 100 150 200

Масштабъ въ Арш. дюймъ 150 лине.

На повеленіи написано собственною
Ея Императорскаго Величества рукою
Ботти по селу.
Апрѣля 20 дня 1786 года.



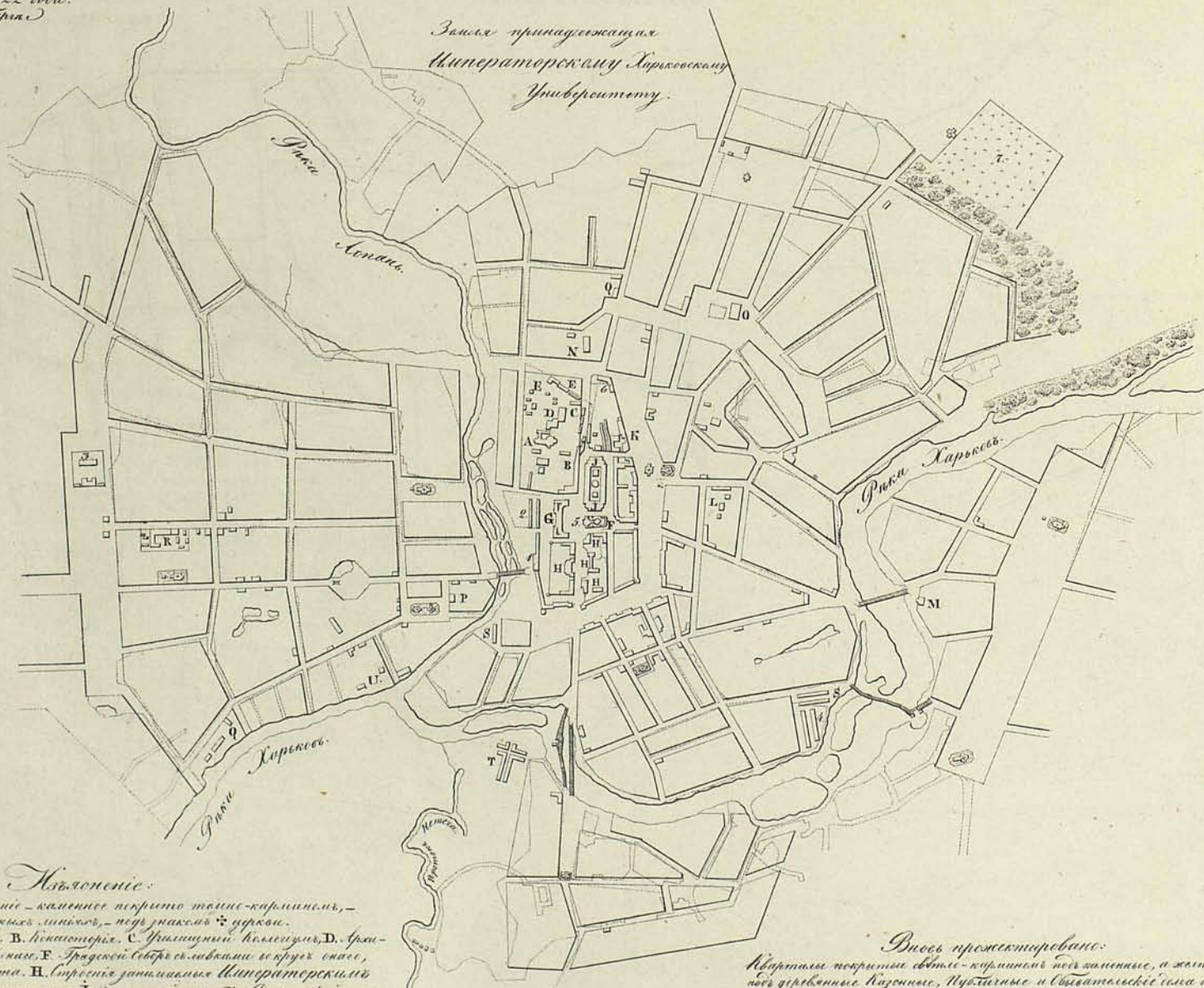
Объясненіе

Состояще наплъ строеніе: каменное покрывте тѣмъ карнишомъ, дѣревянное въ пунктирныхъ линіяхъ, подъ знакамъ: ✕ Церкви. А Куріиство. В Новгородской
Монастырь, прикладъ Лавки и Кѣльи. С Губернская канцелярія. Д Губернаторской дачи. Е Купеческая ратуша. Ф Ботинный дворъ. Г Переходной покровъ.
Вновь проэкстировано.
Кварталамъ покрывте свѣтлѣ карнишомъ, подъ каменнымъ, а желтою краскою, подъ дѣревяннымъ каменнымъ, публичнымъ и обывательскимъ домамъ и
прочимъ строеніемъ.

На планшетах написано собственною
Его Императорскаго Величества рукою
Въетъ по сану
Александръ.
Марта 25 дня 1822 года.
въ Санктпетербургѣ

Планъ Губернскаму Городу ХАРЬКОВУ.

0 50 100 150 200 250
Миллиметровъ и Алю. дюймовъ 200 сажень.



Нѣвѣщеніе:

Составленъ планъ стариннаго каменнаго некрополя каменныхъ и кирпичныхъ, —
составленнаго въ архитектурныхъ линияхъ, — подъ знаменемъ * украинъ.
А. Надироваго вѣетъ, В. Искандерова, С. Французскаго Коллежскаго, Д. Фран-
цузскаго дома, Е. Суровыя сына, F. Французскаго вѣетъ съ каменными и кирпичными
Г. Искандероваго вѣетъ, H. Суровыя сына принадлежащихъ Императорскому
Харьковскому Университету, I. Искандероваго вѣетъ, K. Суровыя сына дома,
L. Искандероваго вѣетъ со стороны, M. Искандероваго вѣетъ, N. Суровыя
сына принадлежащихъ Харьковскому Университету, O. Искандероваго вѣетъ,
P. Искандероваго вѣетъ, Q. Искандероваго вѣетъ, R. Искандероваго вѣетъ,
S. Искандероваго вѣетъ, T. Искандероваго вѣетъ, U. Искандероваго вѣетъ.

Вновь проектировано:

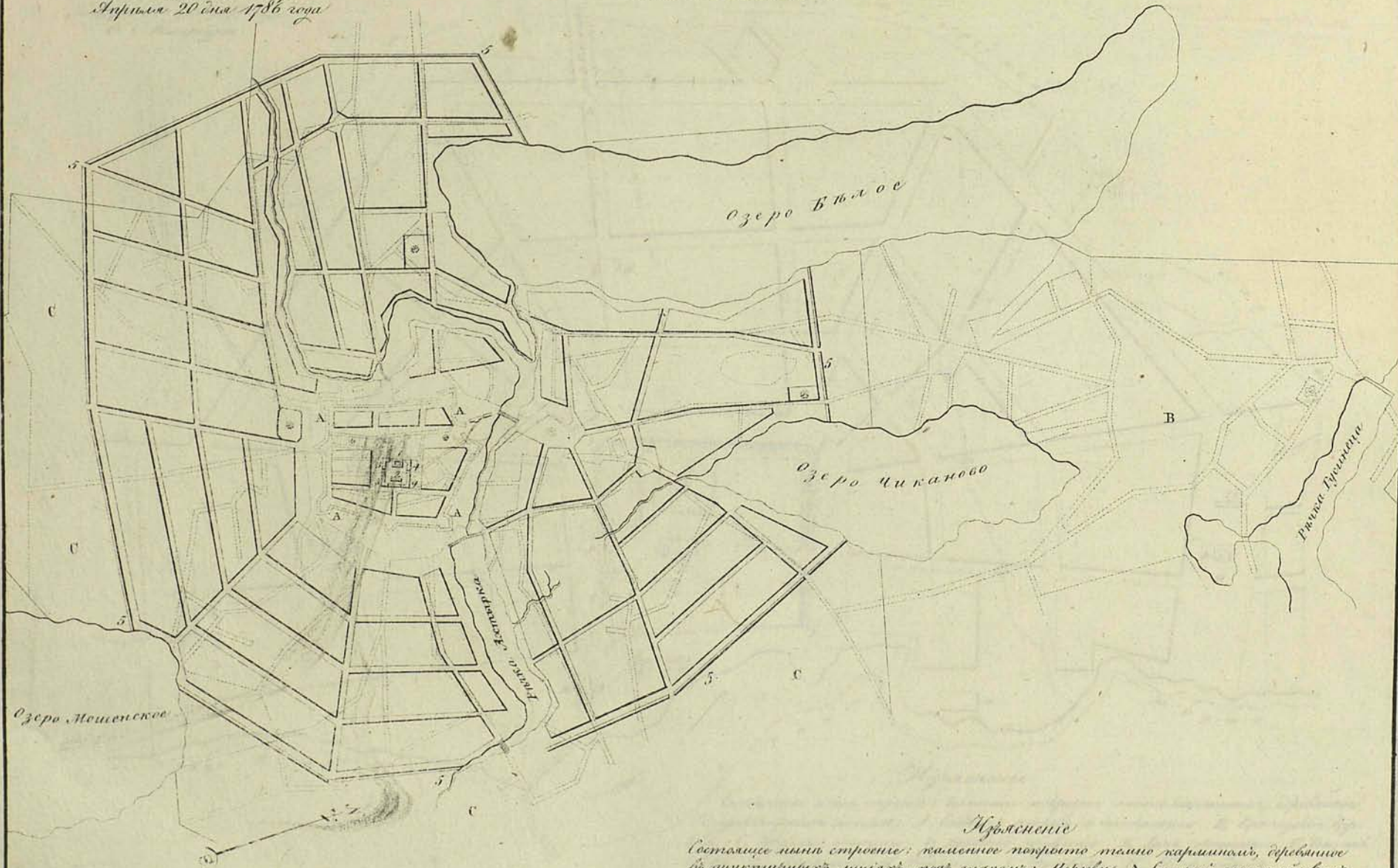
Кварталы покрыты каменными и кирпичными, а жители прискон
подъ деревянными каменными, Пустынные и Святотроицкія села и протія деревни.
1. Для каменнаго вѣетъ въ каменномъ припасаніи и каменномъ вѣетъ,
2. Для каменнаго вѣетъ, 3. Для каменнаго, 4. Для каменнаго, 5. Для каменнаго,
6. Для каменнаго вѣетъ, 7. Для каменнаго.

367

На подлинномъ написано собственноручно
Ея Императорскаго Величества русскою
Былъ по сему,
Апрѣля 20 дня 1786 года

ПЛАНЪ Харьковскаго Намѣстничества
Городу АХТЫРЬКЪ.

Масштабъ въ Анг. дюймахъ 250 Саженъ.



Иъясненіе

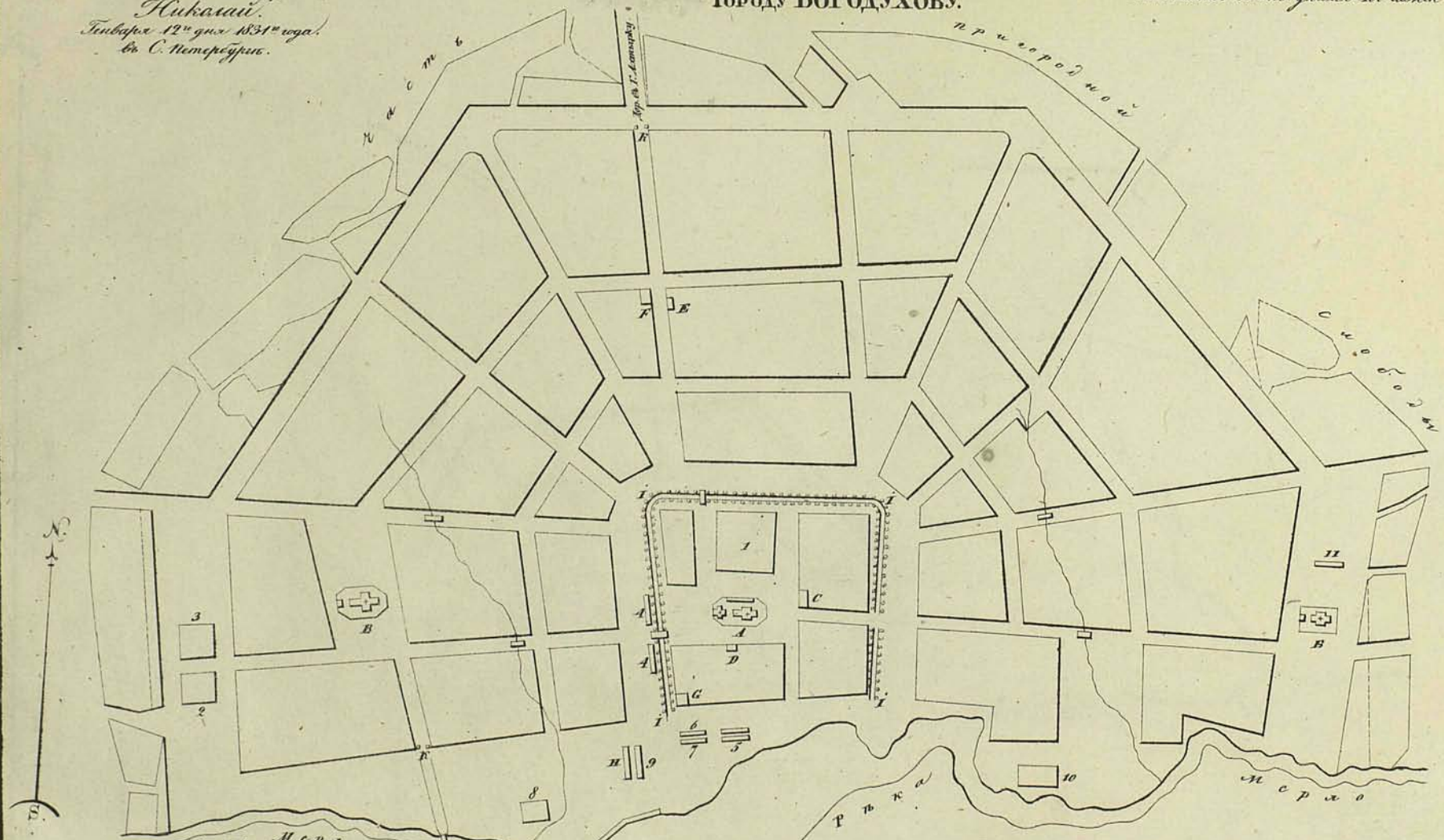
Состоитъ линія строенія: каменное покрѣсто тѣсно каменныхъ, деревянное въ проектированныхъ линіяхъ, подъ знаками: Церкви. А Старый земляной Валъ. В Мѣсто Ассеницы. С Селеніе, которое принадлежало въ природную Свободу. Вновь проектировано:

Кварталы, покрѣсто свѣтло каменныхъ подъ каменнымъ, а частію краскою подъ деревяннымъ каменнымъ, Публичныя и общественыя дома и проч. строенія. 1 Для присутственныхъ мѣстъ. 2 Для дома Губернскаго и полиціи Мош. ции. 3 Для винныхъ и солиныхъ магазейновъ. 4 Для Гастиннаго двора. 5 Валъ и ровъ къ ограниченію города.

На поличномъ написано собственноручно
Его Императорскаго Величества *рукою*
Генералъ по сапу
Николай
Генваря 12^{го} дня 1831^{го} года
въ С. Петербургъ.

ПЛАНЪ Свободско-Украинской Губерніи
ГОРОДУ БОГОДУХОВУ.

Масштабъ въ Анг. дюймъ 100 (саженъ)



Объясненіе
Состоящие новыя строенія: каменные покроемъ тѣсно каменныя, деревянныя
въ пунктирныхъ линияхъ; А, Соборная Церковь съ колокольнею; В, Приходская Церк-
кви; С, уездное училище; Д, духовное правленіе; Е, Домъ городничего; F, Солдат-
скій дворъ; G, Лазаретъ; H, Кузницы; I, Бульваръ; K, Магазины.

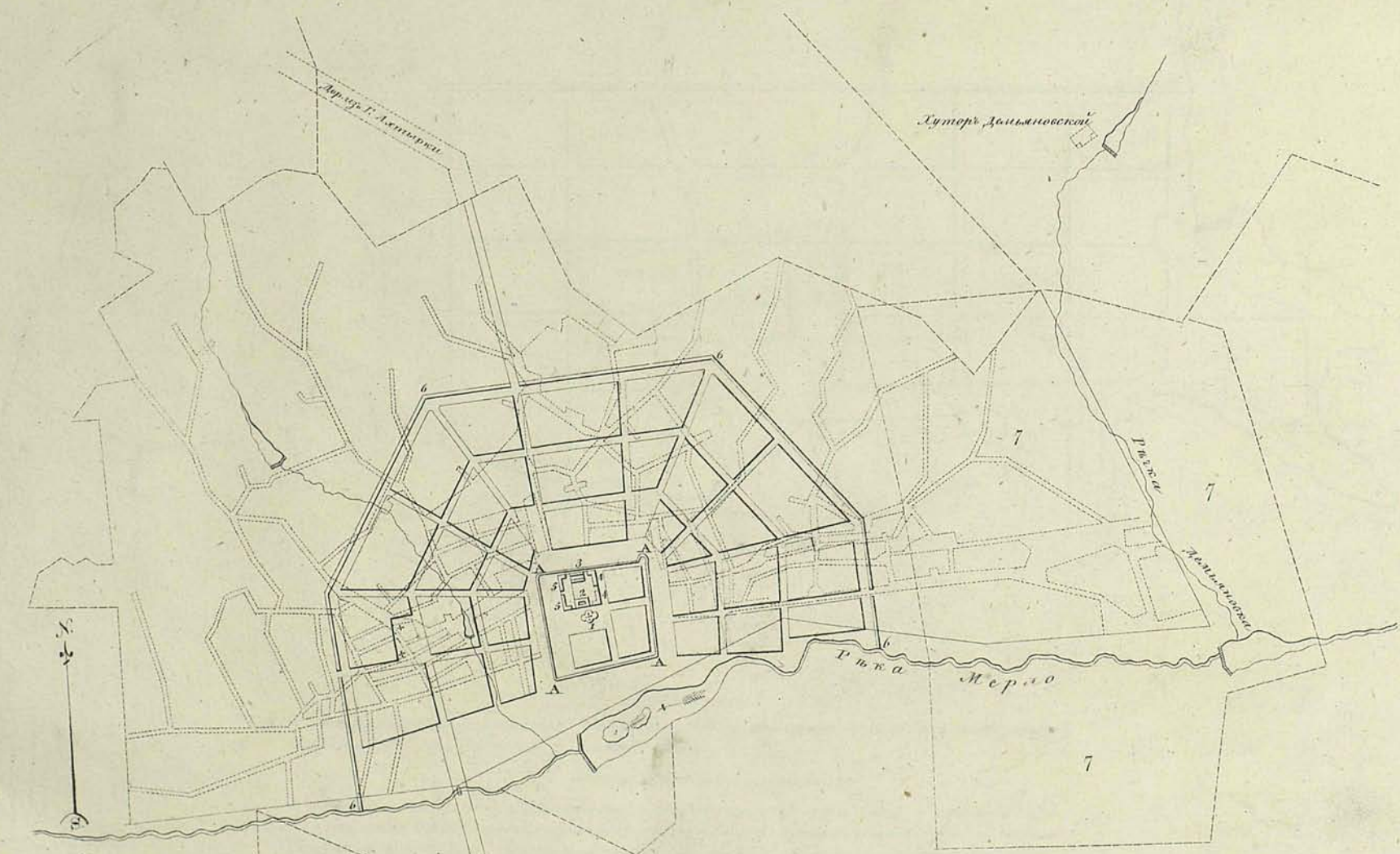
Вновь проектированы:
Кварталы покроемъ свѣтлыя каменныя подъ каменныя, а остальныя красныя подъ деревянныя
каменные, пудайные и обывательскія дома и прочія строенія; 1, Кварталъ для присудвен-
ныхъ имѣній, Полиціи, Казначейства съ погребомъ, Острога и Соловчатости; 2, Для
почтовой Экспедиціи; 3, Для почтовой станицы; 4, Для торговыхъ лавокъ; 5, Для мяс-
ныхъ и рыбныхъ рядовъ; 6, Для солончковыхъ амбаровъ; 7, Для десятинныхъ лавокъ;
8, Для торговой сѣнь; 9, Для кузницъ; 10, Для скотобѣи; 11, Для провинтскихъ
магазиновъ.

На планшетахъ написано собственнаго
Ее Императорскаго Величества рукою:

Быть по сему.
Апреля 20 дня 1786 года

ПЛАНЪ Харьковского Намѣстническаго
Города БОГОДУХОВУ.

Масштабъ въ двѣ дюйма въ 200 саженъ.



Объясненіе

Составленъ планъ старое и среднее въ архитектурныхъ линияхъ; поъ знакамъ:
Церкви: Δ Старой земляной вали.

Вновь проектировано:

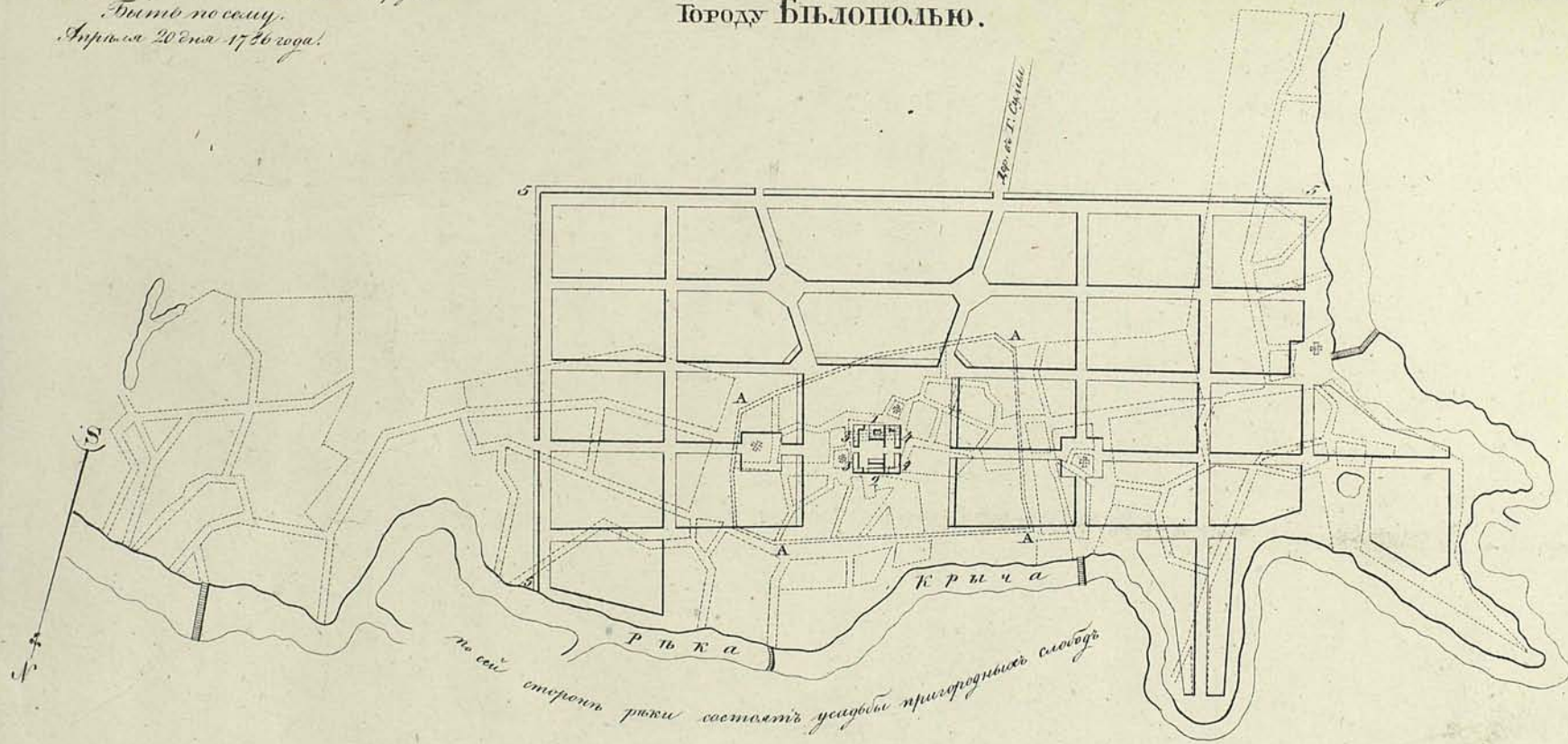
- 1. Кварталы, покрытые свѣтло карминнаго подъ каминны, а желтого краснаго подъ среднее казенны, публичны и обывательскіе стѣны и прох. строения 1. для церкви.
- 2. Для присоединенныхъ улицъ.
- 3. Для средняго въ поимено.
- 4. Для саженныхъ и вымытыхъ магазиновъ.
- 5. Для гостиницы и вора.
- 6. Вали и ровъ въ огражденіи города.
- 7. Моста, для пригородныхъ слободъ.

266

На подлинномъ написана собственноручно
 Св. Императорскаго Величества рукою:
 Вытв по салу.
 Апрѣля 20 дня 1756 года.

ПЛАНЪ Харьковского Намѣстничества
 ГОРОДУ БѢЛОПОЛЬЮ.

Масштабъ вѣдн. грой. см. 200 саж.



Изъясненіе

Состоящее нынѣ строеніе: деревянное въ пунктирныхъ линияхъ подѣ знаковъ
 ✚ Церкви. Δ Старый замѣной вѣдѣ.

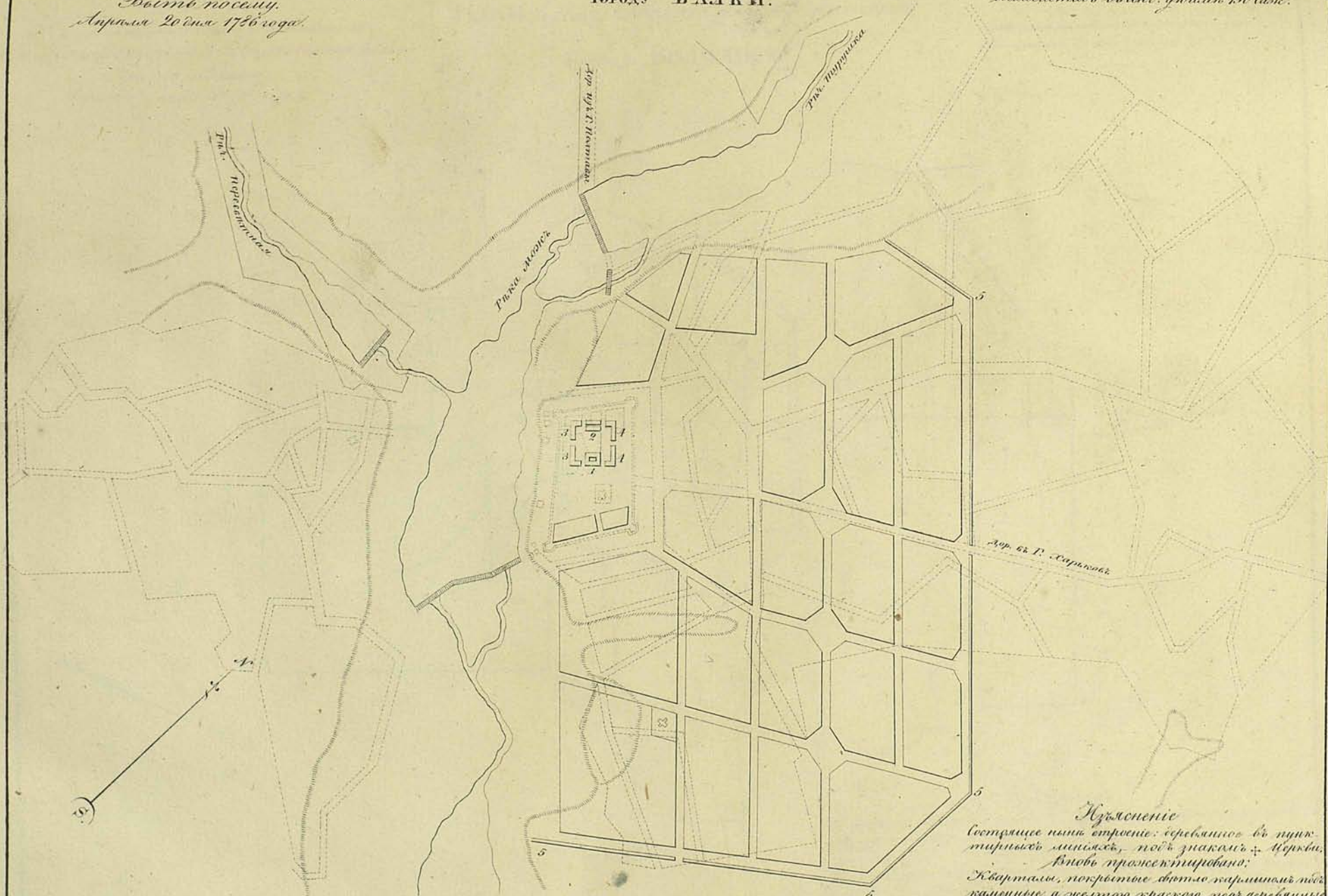
Вновь прожектировано:

Кварталы, покрывіе свѣтло карминной подѣ жаленыи, а жемтою крас-
 ского подѣ деревянныи казеныи, публичныи и обывательскыи дома и прогіа
 строенія. 1 Для присутственныи мѣстѣ. 2 Для дома веродниого и по-
 лическыи полиціи. 3 Для соланскыи и винныи магазыиновъ съ кантора-
 ми и караульниами. 4 Для гостиницаго двора. 5 Вѣдѣ и ровѣ жѣ ограничѣнію города.

На подлинный рисунок собственноручно
 Его Императорского Величества
 Бюро по сему.
 Августа 20 дня 1786 года.

ПЛАНЪ Харьковскаго Намѣстническаго
 ГОРОДУ ВАЛКИ.

Масштабъ въ Арш. дюймъ 150 Саен.
 0 50 100 150 200



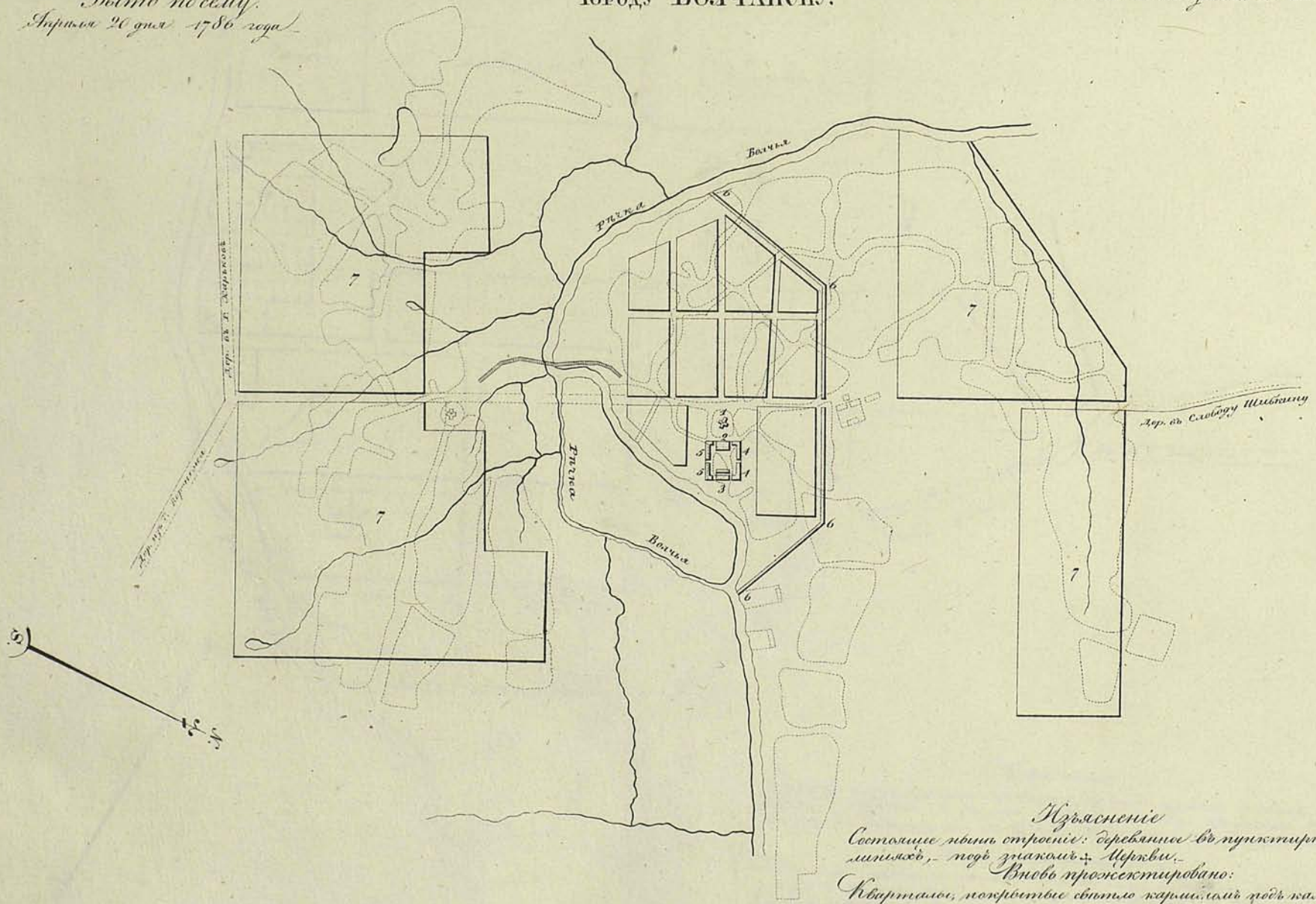
Объяснение
 Встрѣчае нынѣ строеніе: іероглифическое въ пунк-
 турныхъ мѣстахъ, подъ знаками: ✚ Черква.
 Кресты проанектированы:
 Кварталы, покрывные шпато каминомъ и
 каменныя, а желтого краснаго подъ деревянныя
 каменные, публичныя и обывательскія дома,
 и прочія строенія. 1 Для присутствен-
 ныхъ мѣстъ. 2 Для городничаго съ канцеля-
 ціею. 3 Для козачьихъ и винныхъ магазинныхъ съ
 канторами и караульными. 4 Настоящій
 дворъ, 5 Вали и ровъ къ огражденію города.

На основании написанно собственном
Ее Императорскаго Величества рукою.
Было посылу.
Апреля 20 дня 1786 года.

ПЛАНЪ Харьковскаго Намѣстничества

Городу ВОЛЧАНСКУ.

Масштабъ въ двѣ дюйма 200 саж.



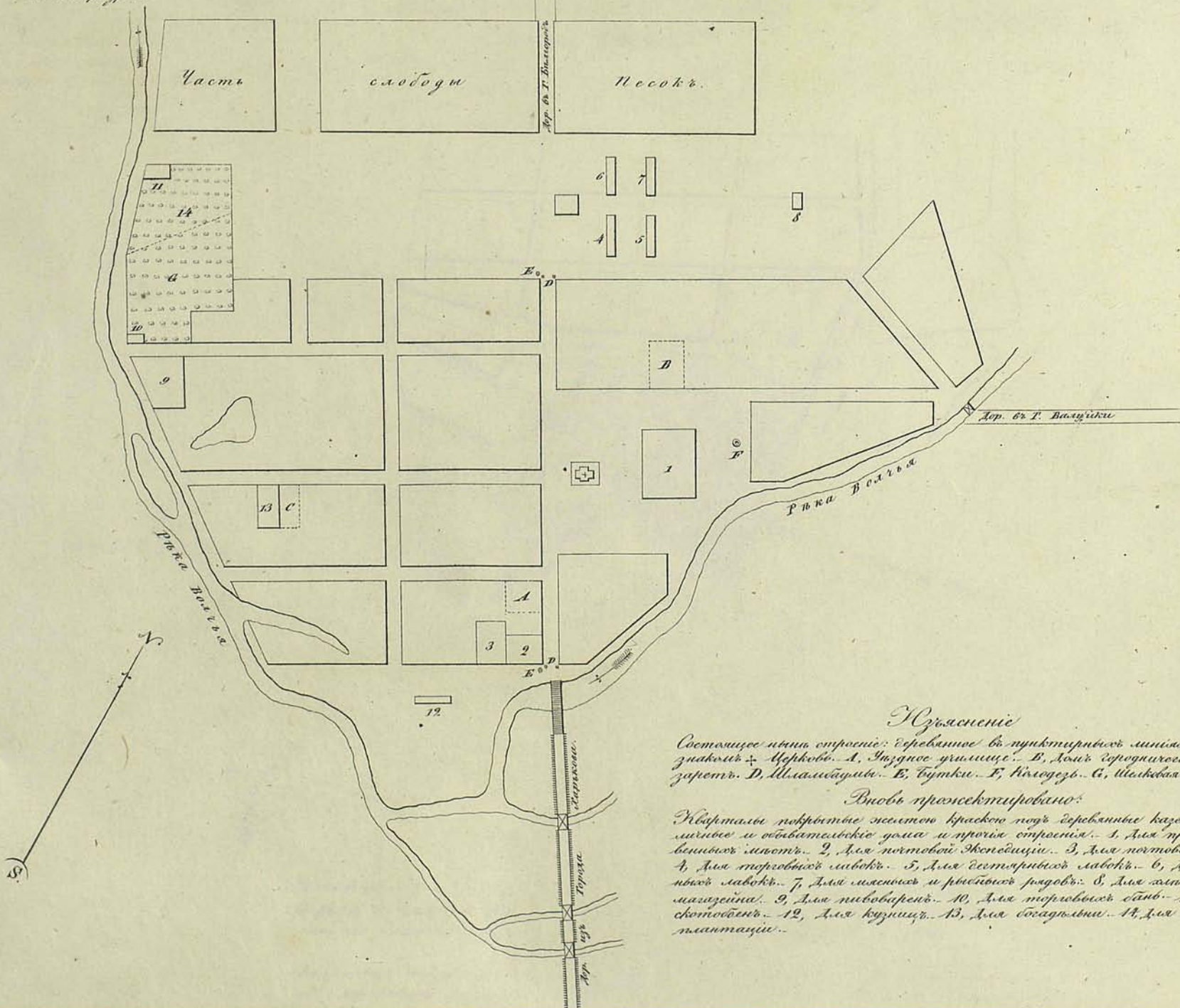
Иъясненіе

Состоитъ нынѣ строеніе: деревянное въ мушкетирскихъ
линіяхъ, подѣ знаковъ: Церкви.
Всѣ просектировано:
Кварталы, покрывте свѣтло карми, а въ подѣ каменные,
а желтомъ красномъ подѣ деревянные каменные, публичныя
и обывательскія дома и прочія строенія. 1 Площадь посреди
кой, имено для соборной Церкви. 2 Для присудствен-
ныхъ мѣсть. 3 Для дома городничего и полиціи-
націи. 4 Для солонныхъ и винныхъ магазиновъ. 5 Для
гостиннаго двора. 6 Для и рѣвѣ по оградѣ: горѣв. 7 Для: мѣстѣ.

На основании плана, составленного
Его Императорского Высочества
Великого князя Николая
Генерала 12^{го} мая 1831 года
в С. Петербурге.

ПЛАНЪ Свободско-украинской Губернии
Городу ВОЛЧАНСКУ.

Масштабъ въ двѣ версты 100 саженъ.



Иъясненіе

Состоитъ планъ отъ: деревянное въ пунктирныхъ линияхъ, подъ
знакомъ + Церковь. А, Издвое приище. В, Домъ церковного. С, Ма-
гарица. Д, Шляхобуды. Е, Бумки. F, Кладовъ. G, Шляхобуды.

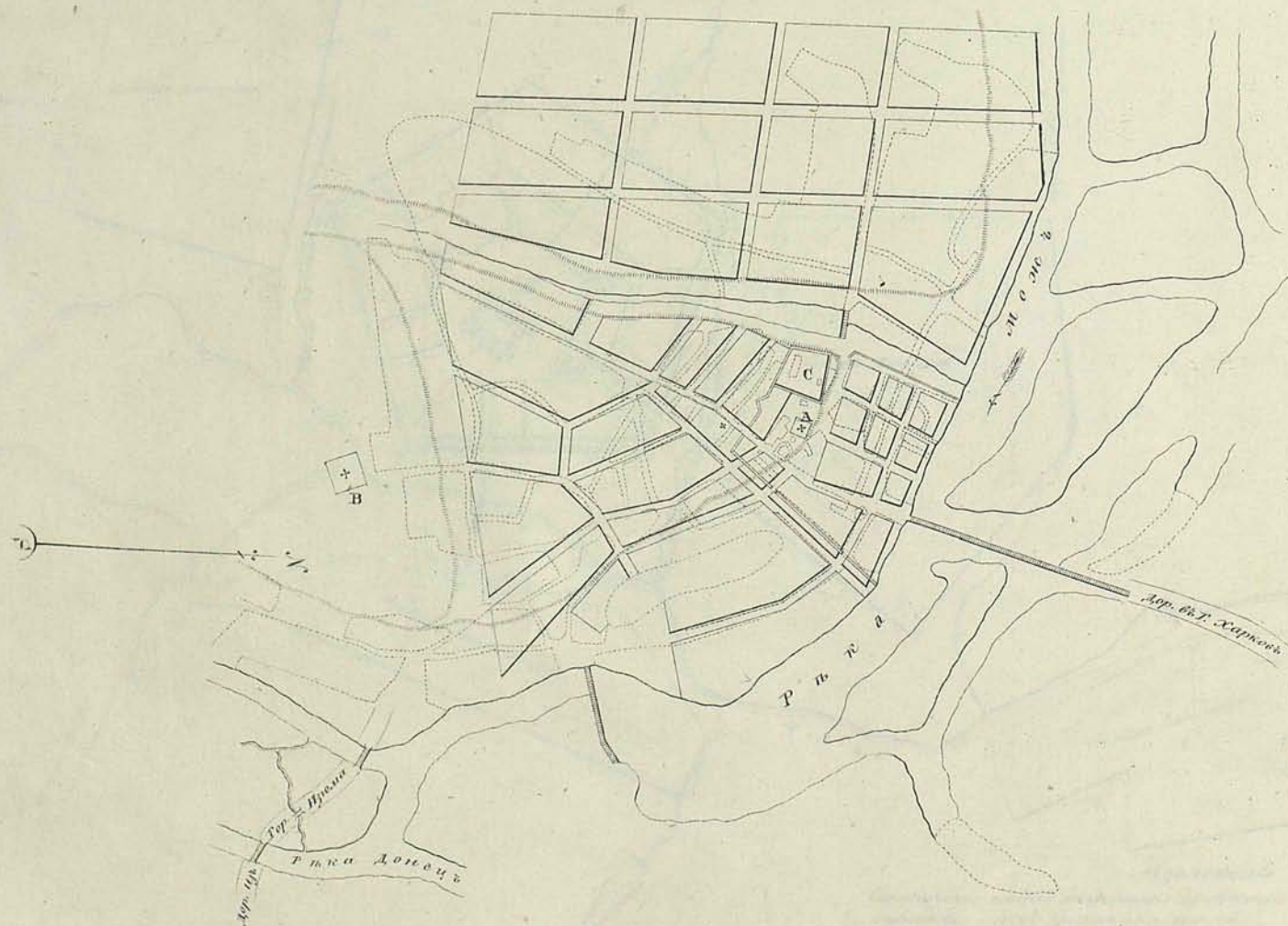
Вновь проектировано:

Кварталы покрытые землемъ краскою подъ деревянныя казенныя, подъ
знакомъ и обывательскія дома и прочие отъ: А, Для присутст-
веннаго ипотъ. 2, Для почтовой Железницы. 3, Для почтовой станціи.
4, Для торговнаго лавокъ. 5, Для декарнаго лавокъ. 6, Для ама-
нскихъ лавокъ. 7, Для мясныхъ и рыбныхъ лавокъ. 8, Для конного
магарица. 9, Для пивоваренъ. 10, Для торговнаго лавъ. 11, Для
скотоводенъ. 12, Для куницъ. 13, Для обывательскія. 14, Для конного
магарица.

На основании плана собственном
Его Императорского Величества
Генерал-Маиору
Александрову
Генералу 17-го декабря 1804 года

ПЛАН Харьковской Губернии
ГОРОДУ ЗМІЕВУ.

Масштабъ въ двѣ дюйма 200 Саж.



Измѣненіе

Состоящее изъ строгихъ, сѣребряныхъ въ архитектурныхъ линияхъ, подъ знаками: +
Церкви. А Соборная Церковь. В Паладине съ Церковью. С Кварталь обнесен-
ный по багшиямъ рвовъ для поминенія присутственныхъ мѣстъ.

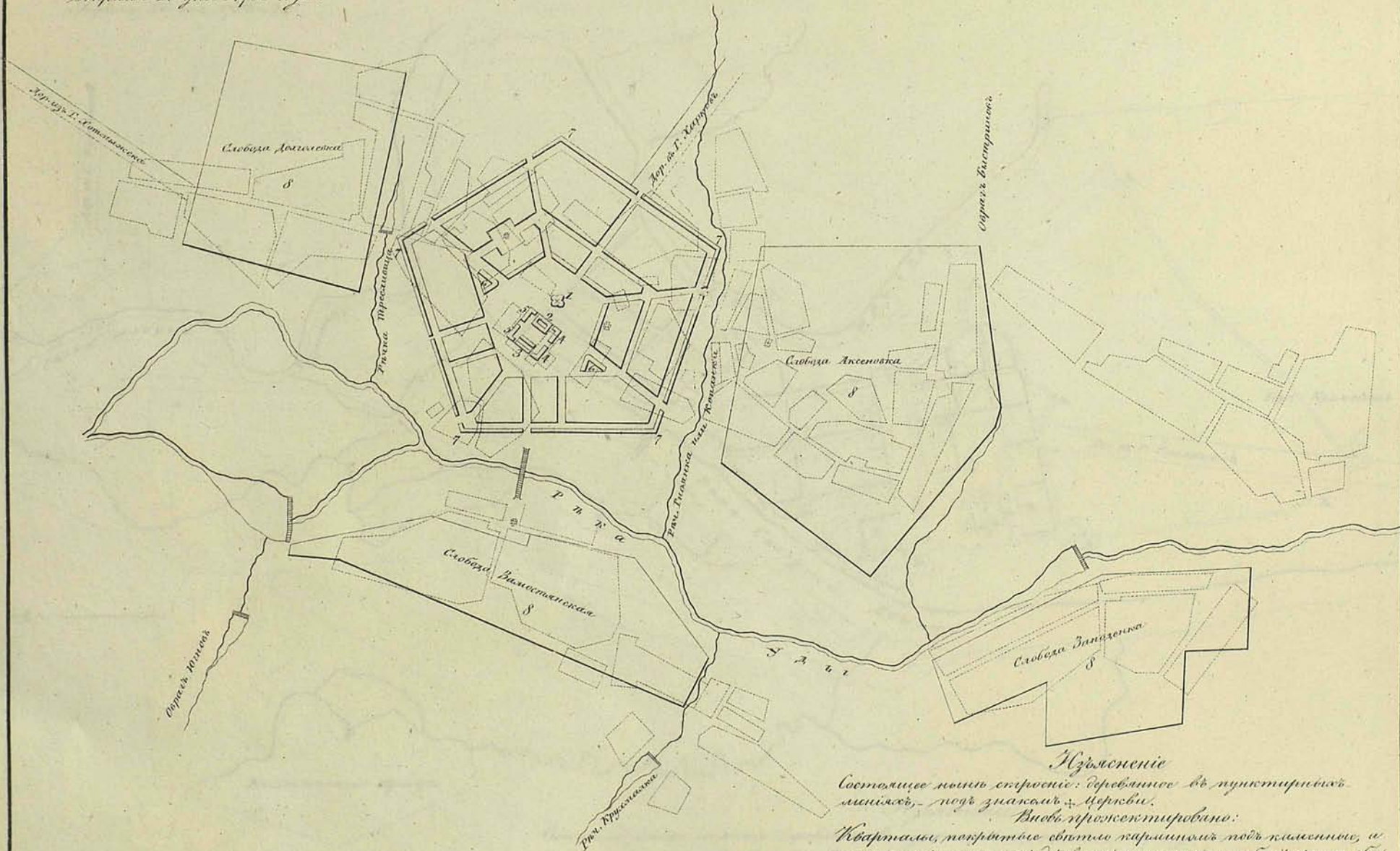
Вновь проектировано:

Кварталь, покрывающъ свѣтло карминный подъ каменныя, а жилого краскою
подъ сѣребряные казенныя, публичныя и общественыя дома и улицы.

На подлинномъ написано собственноручно:
Ея Императорскаго Величества рукою:
Готъ посылу.
Апрѣля 20 дня 1786 года.

ПЛАНЪ Харьковскаго Намѣстнигества
ГОРОДУ ЗОЛОЧЕВУ.

0 50 100 150 200 250
Масштабъ въ Анг. дюймѣхъ 200 лѣтъ.



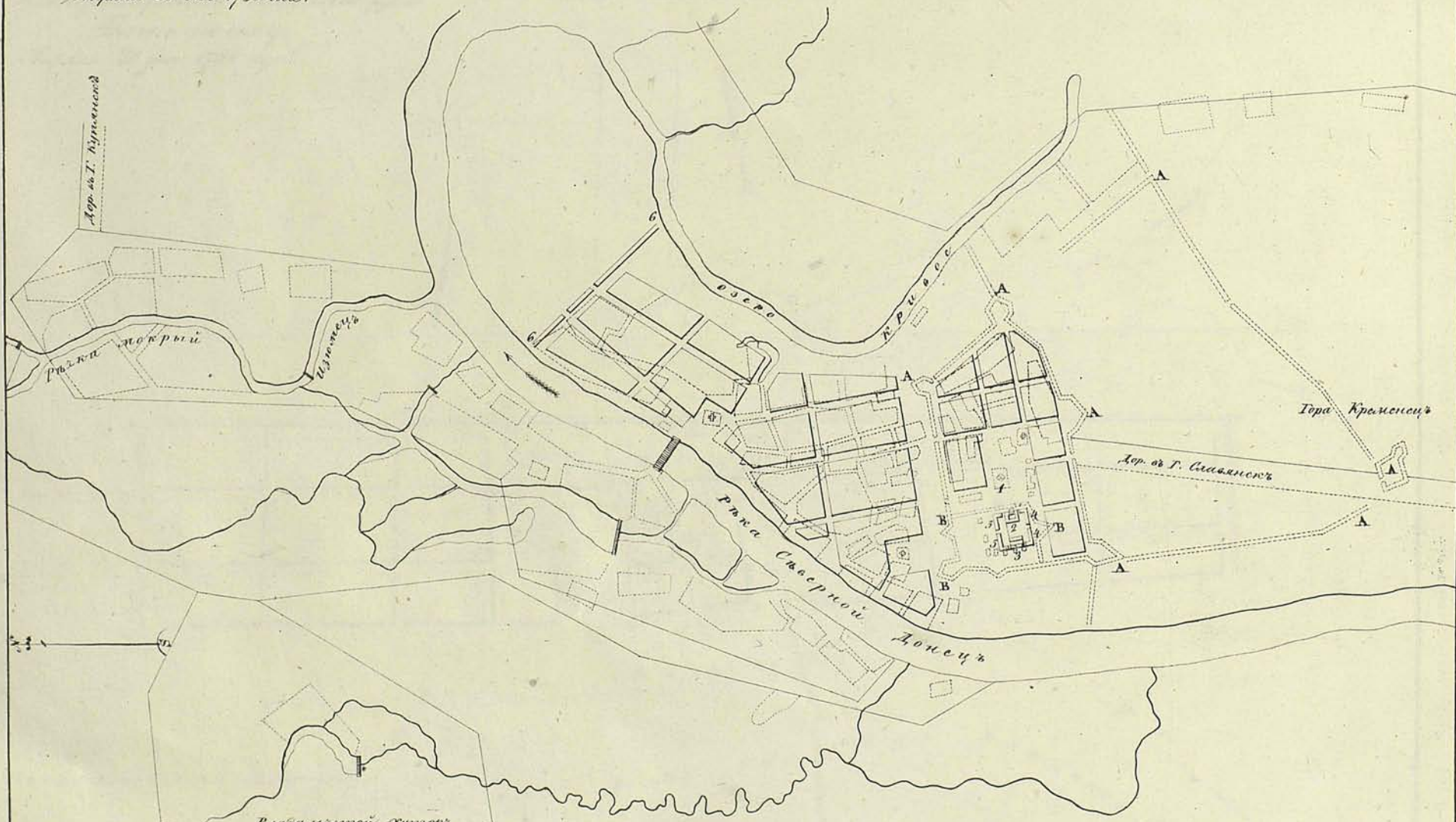
Изъясненіе
Состоящее поныне старое: деревянное въ пунктирныхъ
линіяхъ, — подѣ змѣнахъ + Черкви.
Вновь проэктовано:
Кварталы, покрѣпленныя свѣтло жареными подѣ камению, и
зеленого краскою подѣ деревянные казенныя, публичныя и общ.
вѣдомственныя сады и тротуары, строятся. 1 Для соборной Черкви.
2 Для присутственныхъ мѣстъ. 3 Для дома городового и поше-
щенія полиціи. 4 Для солдатскихъ и винныхъ магазиновъ. 5 Для
гостиннаго двора. 6 Для торговыхъ лавочъ. 7 Вѣтъ и ровъ въ оро-
шенію города. 8 Для пригородныхъ садовъ.

ПЛАНЪ Харьковского Наместничества

Городу ИЗЮМУ.

Масштабъ въ двѣ милии 100 Саженъ.

На подлинный написанъ собственноручно
Ея Императорскаго Величества джукотъ:
Василья посолу.
Апрѣля 20 дня 1786 года.



Изъясненіе

Состояще изъ пяти строеній: сребрянаго въ пунктирныхъ линияхъ, подъ знаками: Мерквы.

А Старый земляной валъ. В Цитадель.

Всѣ прожектировано:

Кварталы, покрытые свѣтло карминныя подъ каменины, и желтого краснаго подъ сребрянаго казенныя, публичныя и обывательскія дома и прочія строения. 1 Площадь на которой каменная часовая Мерквы. 2 Для присутственныхъ мѣстъ. 3 Для бала Сероднигого и наипаче Миліціи. 4 Для садовыя и винныя магазейновъ съ капиталами и караульными. 5 Для священнаго двора. 6 Валъ и ровъ къ ограниченію города.

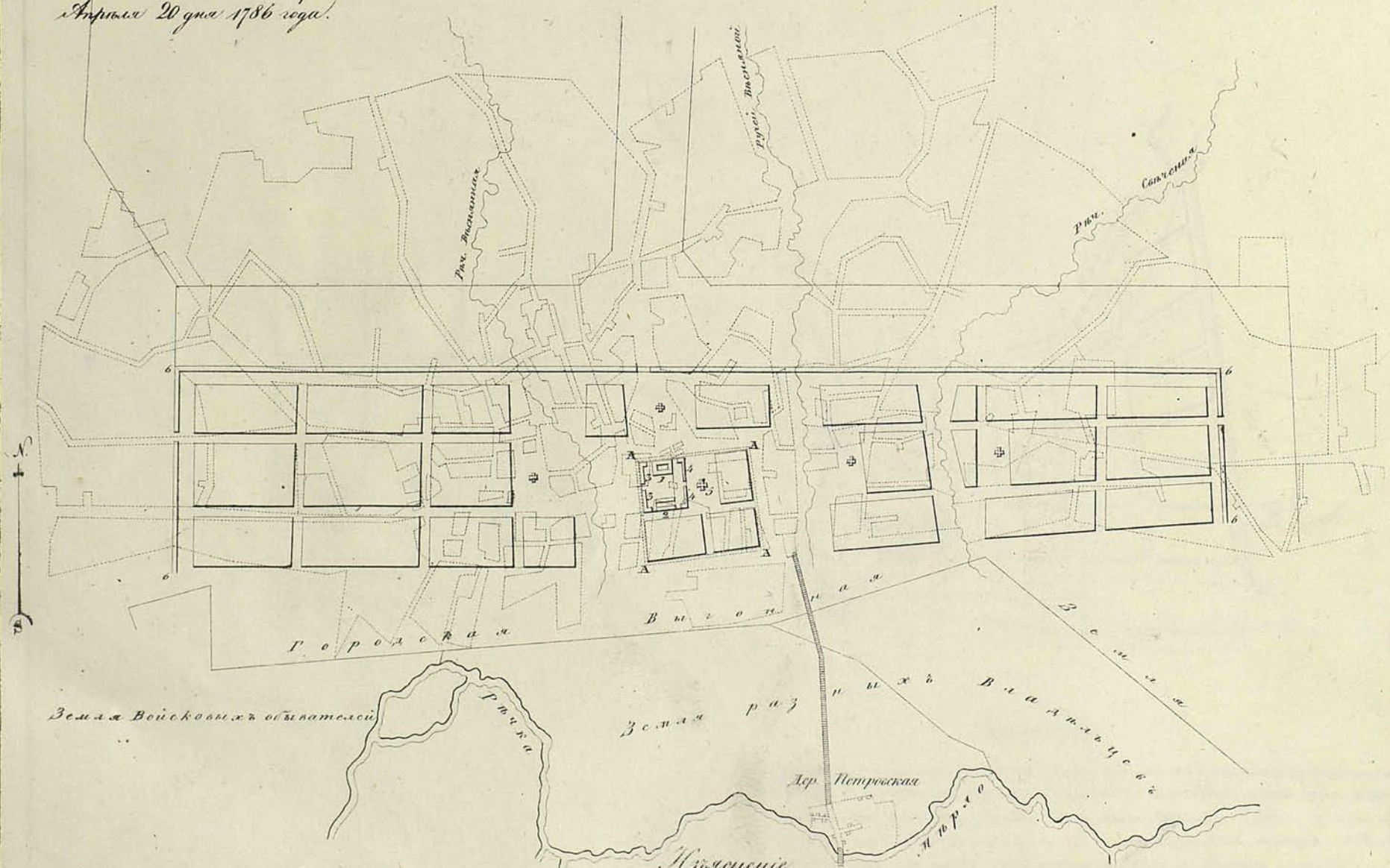
ПЛАНЪ Харьковского Намыетнигества

ГОРОДУ КРАСНОКУТСКУ.

Масштабъ въ Арш. дюйм. 150 Саж.

На подлинный написанъ собственноручно
Ея Императорскаго Величества рукою.

Быть по сему.
Апреля 20 дня 1786 года.



Состоитъ нынѣ строеніе: деревянное въ пунктирныхъ линияхъ, подъ знакомъ: Церкви. А Старой земляной вѣж.

Ново проектировано:

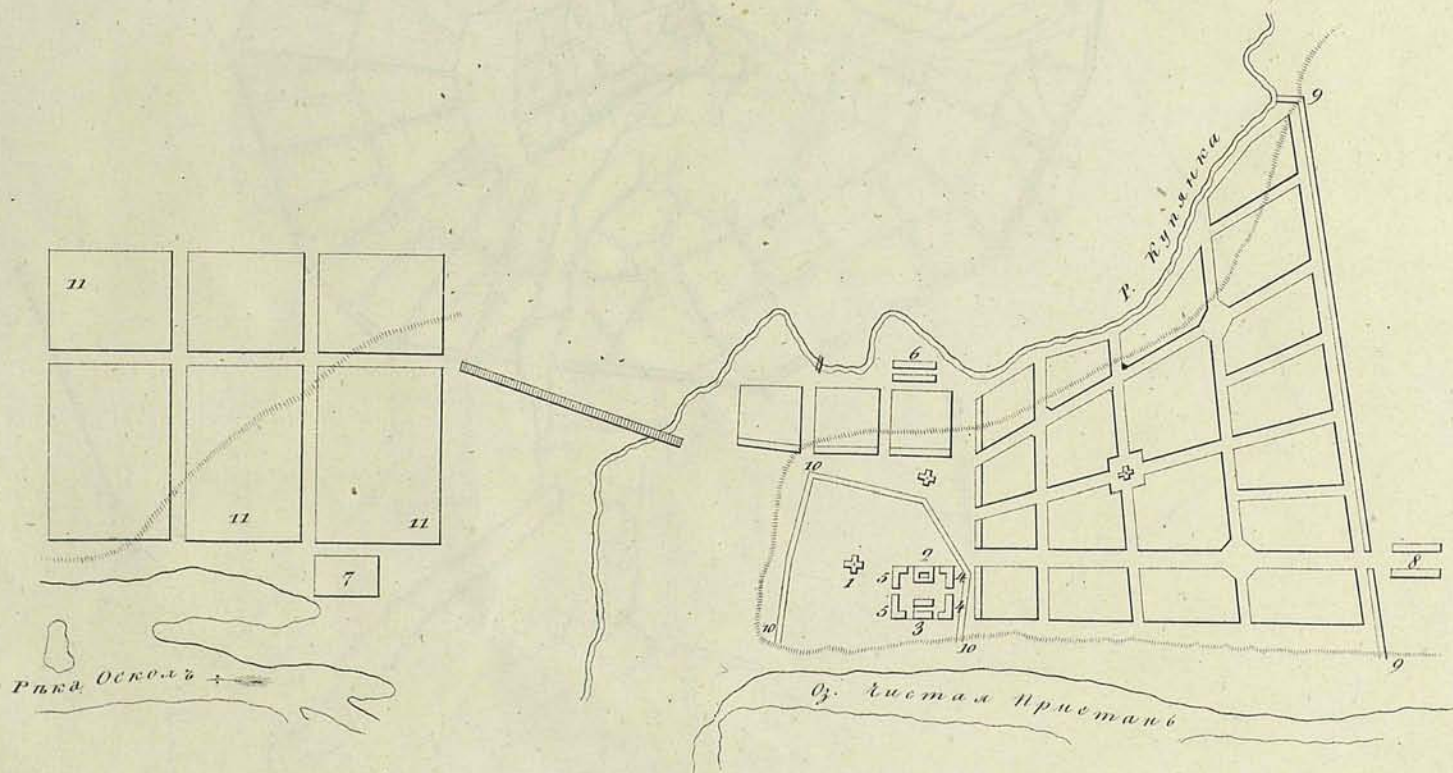
Кварталы покрытыи свѣтло жаркииной подъ камини, а житыеи красное подъ деревянныи, казенное, публичныи и совѣтательскіи дома и прочія строенія. 1 Для Присутственихъ мѣсть. 2 Для дома Городникова и полиціи. 3 Для Савицкой и винной магазинѣвъ съ кантеріи и караульни. 4 Для гостиницаго двора. 5 Для площади на косой Савицкая Церковь. 6 Вѣж и ровѣ къ оградению города.

На пожеланіи писанно собственною
Ея Императорскаго Величества рукою:

Губитъ по плану.
Апрѣля 20 дня 1736 года.

ПЛАНЪ Харьковского Намѣстничества
ГОРОДУ КУЩАНСКУ.

50 100 150 300
Масштабъ въ Рус. саженъ 150 Саен.



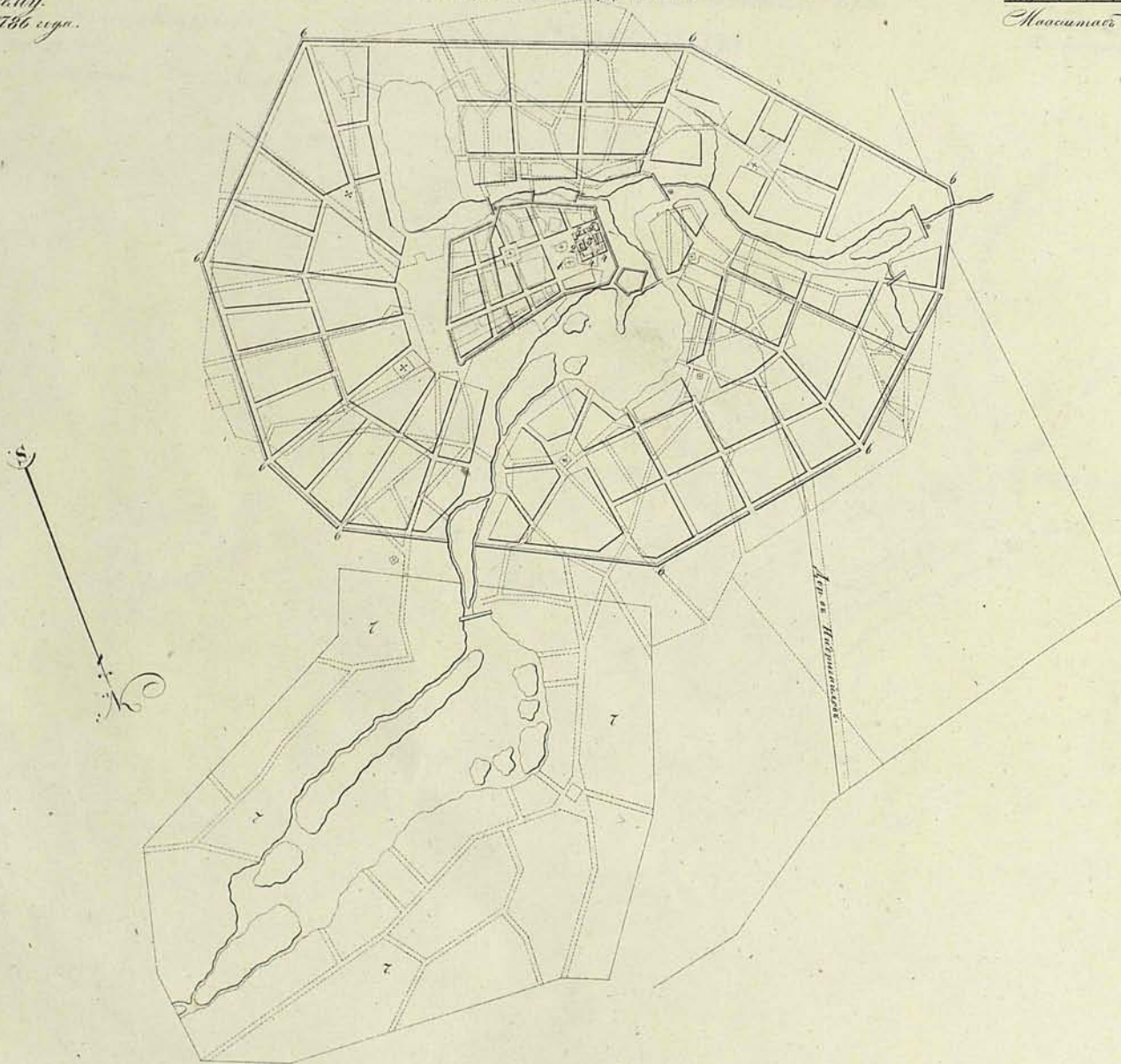
Къясненіе

Кварталы, покрывные светло-каришными подъ палатными, а жолтые краскою подъ серебряными каменными, публичными и общежителскими бала и про-страснями; подъ знаками: Мерквы. 1 Соборная Мерквы. 2 Дѣла Присудит-вешныхъ и пестъ. 3 Дѣла городническу въ намѣстнической палатѣ. 4 Вла-ныя и воланья магазины. 5 Тестимной дворъ. 6 Мясныя и рыбныя ряды. 7 Скотосойны. 8 Кузницы. 9 Валъ и ровъ къ ограниченію города. 10 Старое укрѣпленіе. 11 Пригородная слобода.

На подлинномъ написанъ собственноручно
Ея Императорскаго Величества рукою
Вытъ по плану
Апрѣля 20 дня 1786 года.

ПЛАНЪ Харьковскаго Намѣстничества
Городу ЛЕБЕДИНУ.

0 50 100 200 300 400 саж.
Масштабъ въ Англическихъ 500 сажень.



Иъясненіе:

Составленъ планъ стрѣны Сербовщины съ пунктирными линиями, - въсь такъжъ * церкви.

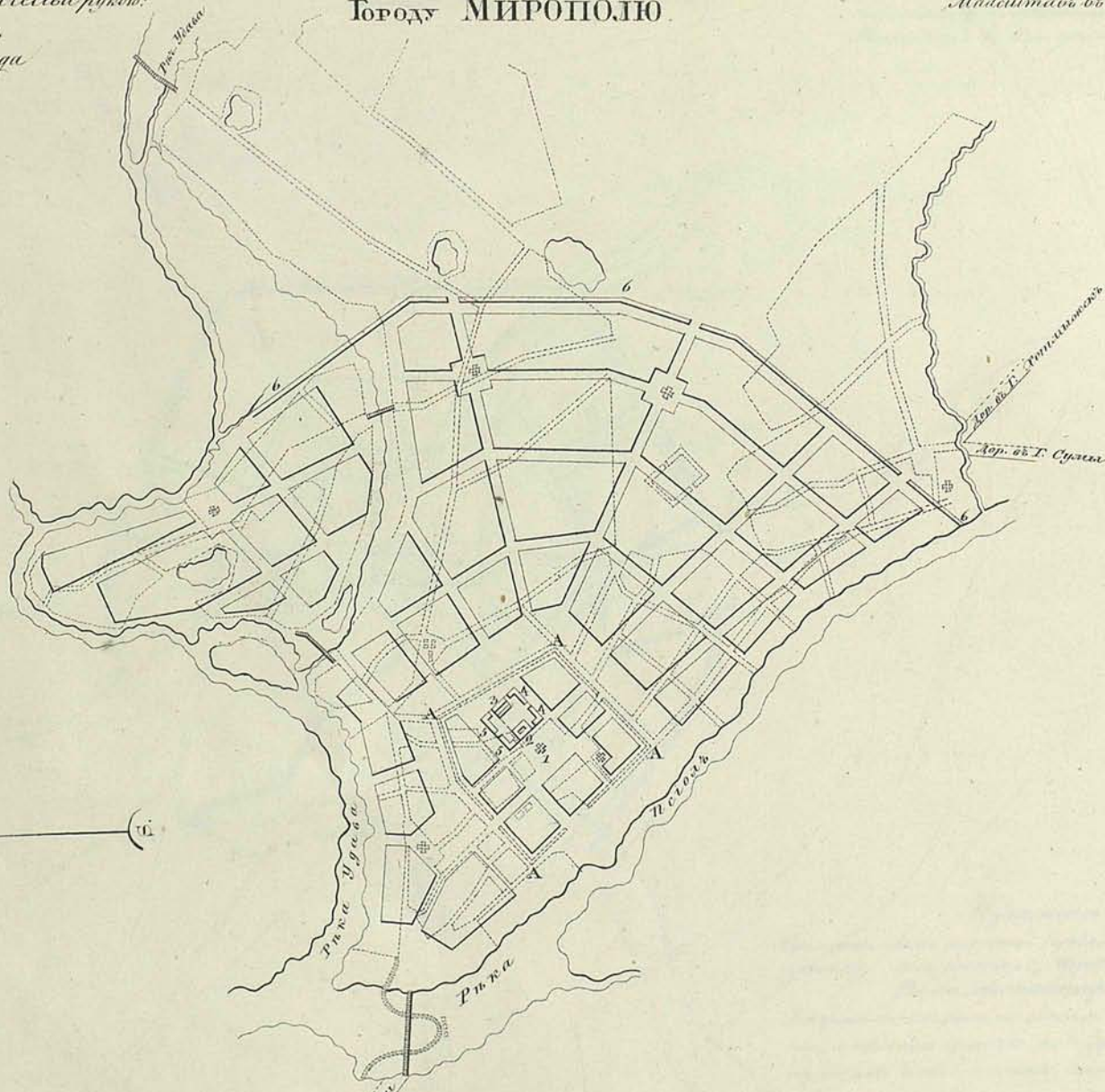
Вновь проектированы:

Покрѣплены некрытые свѣтло-каменные пѣды каменные, и желтою краскою пѣды деревянные Казенныя, Публичныя и Соборныя сады и прогнѣ стрѣны: 1. Для Свободной церкви, 2. Для Присутствительнаго двора, 3. Для сада Серснанаго и пашенныя Пашуи, 4. Для складныхъ и винныхъ магазиновъ, 5. Для восточнаго двора, 6. Валь и рева къ сѣверо-западному двору, 7. Для природной складовъ.

На подлинномъ написано собственноручно
Ея Императорскаго Величества рукою:
Быть по сему.
Апреля 20 дня 1786 года

ПЛАНЪ Харьковскаго Намѣстничества
Городу МИРОПОЛЮ

0 50 100 150 200 250
Масштабъ въ двѣ дюйма 200 сажень.



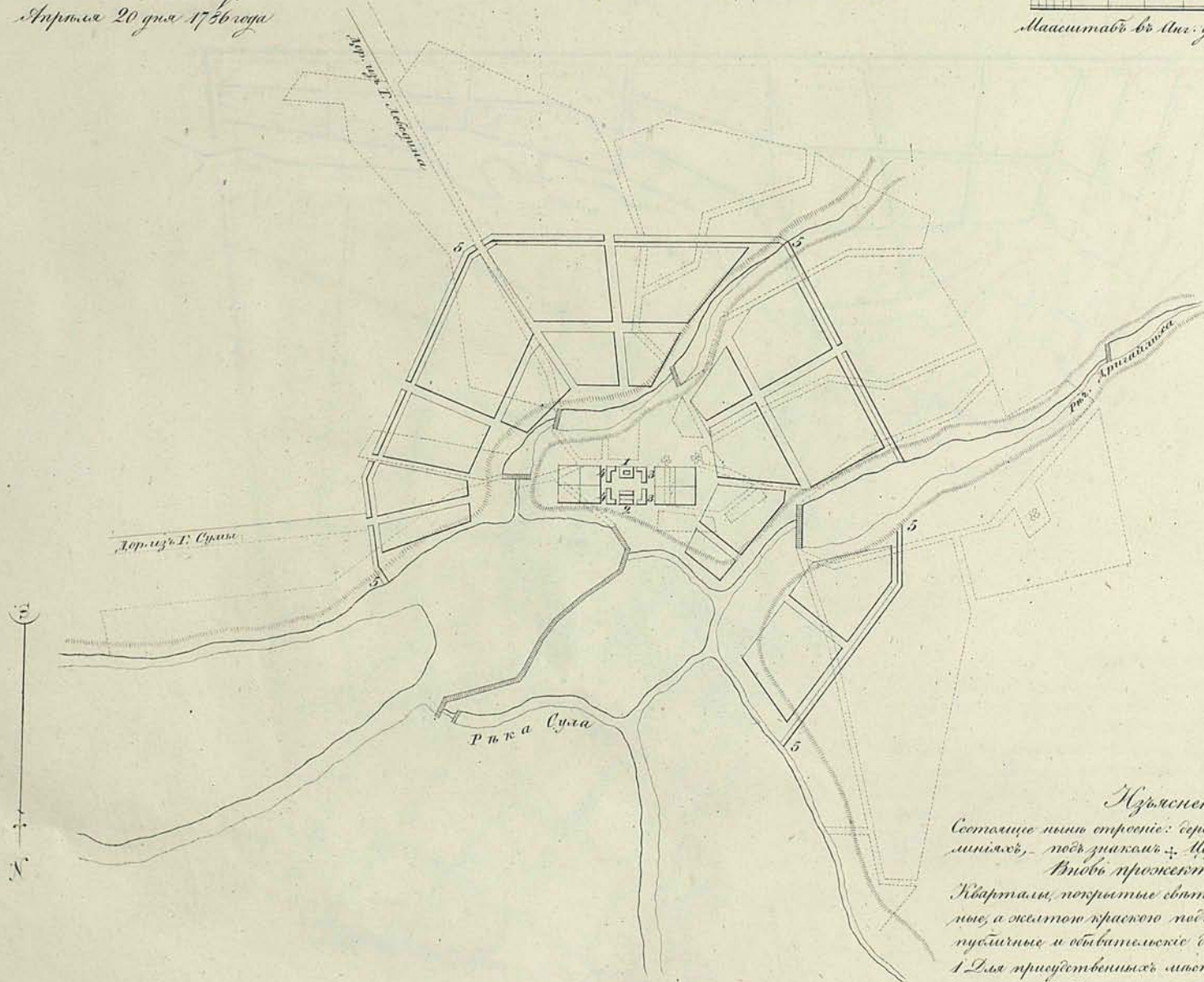
Объясненіе

Состоящее изъ строеній: деревянное въ пунктирныхъ линияхъ; подъ знаками: Церкви. А старой земляной валь.
Вновь проектировано.
Кварталы, покрытые свѣтло карминной подъ каменные, а житою красною подъ серыяныи каменные, публичные и свѣ-
вательскіе дома и прогійя строенія. 1 Для Соборной Церкви. 2 Для присутственнаго мѣста. 3 Для дома городни-
лаго и полиціи. 4 Для солдатскихъ и винныхъ магазиновъ. 5 Для гостиннаго двора. 6 Валь и ровъ къ
ограниченію города.

На подлинномъ написано собственною
 Его Императорскаго Величества рукою:
 Дать по плану.
 Апрѣля 20 дня 1756 года

ПЛАНЪ Харьковскаго Намѣстничества
 ГОРОДУ НЕДРИГАЙЛОВУ.

0 50 100 150 200 400
 Маасштабъ въ мѣхъ: дюймовъ 200 сажн.



Иъясненіе

Состание нынѣ строеніе: серованное въ пунктирныхъ
 линияхъ, подъ знаками 1. Черкви.

Вновь проэкентировано:

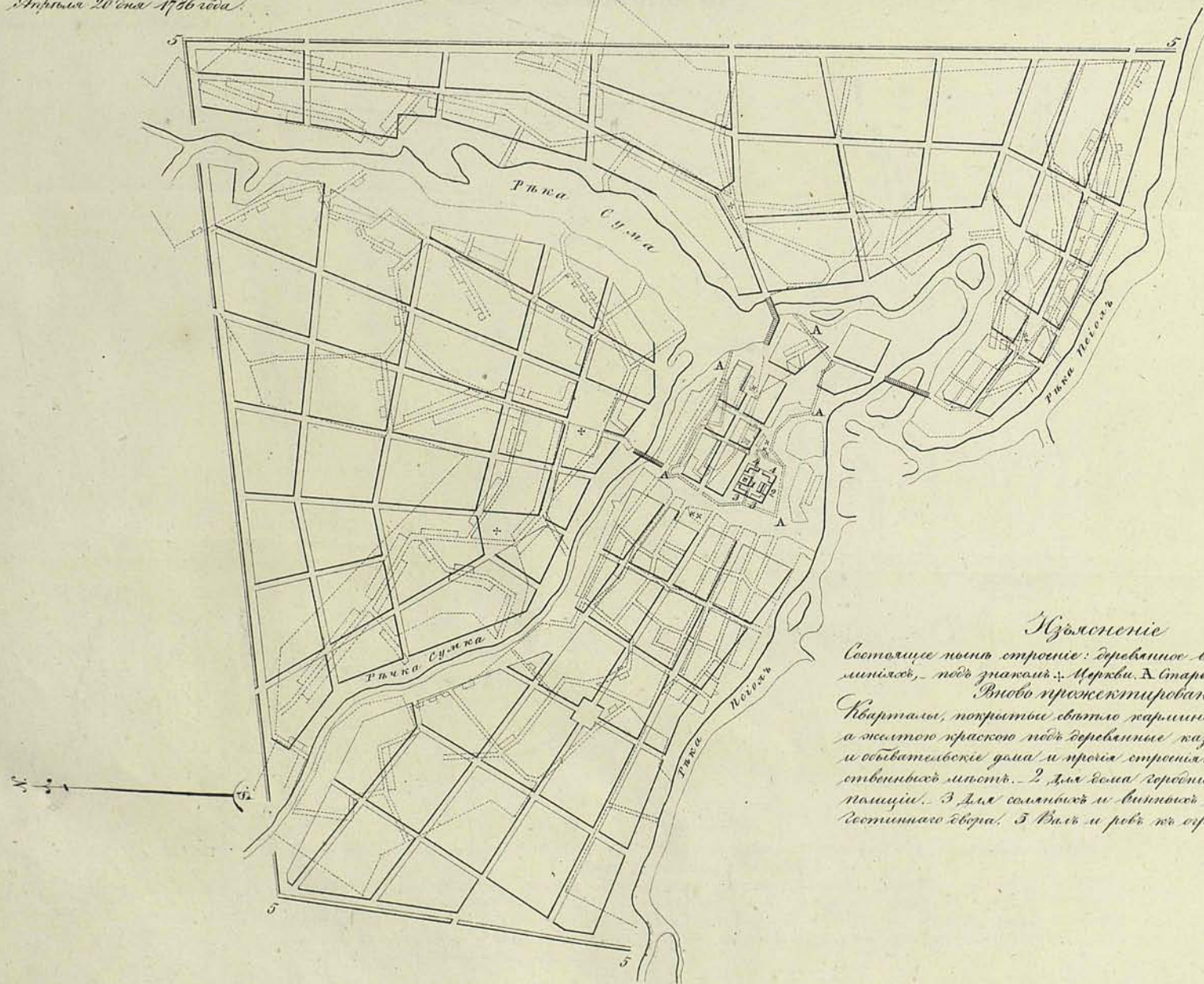
Кварталы, покраеные свѣтло карашинамъ, подъ камен-
 ные, а житомъ красное подъ деревянные казиные,
 публичныя и обывательскіе дома и прочія строенія.
 1 Для присутственныхъ мѣстъ. 2 Для вродничаго съ
 нащіею. 3 Для солдатскихъ и винныхъ магазейновъ
 съ канторами и караульнями. 4 Для гостиннаго
 двора. 5 Вали и ровъ въ ограниченно города.

На подлинномъ написано собственномъ
 Ея Императорскаго Величества рукою:
 Вѣсть по сему.
 Апрѣля 20 дня 1786 года

ПЛАНЪ Императорскаго Намѣстничества

ГОРОДУ СУМАМЪ.

0 50 100 150 200 250
 Максимумъ вѣдл. дюймовъ 250 Аршениъ



Иъясненіе

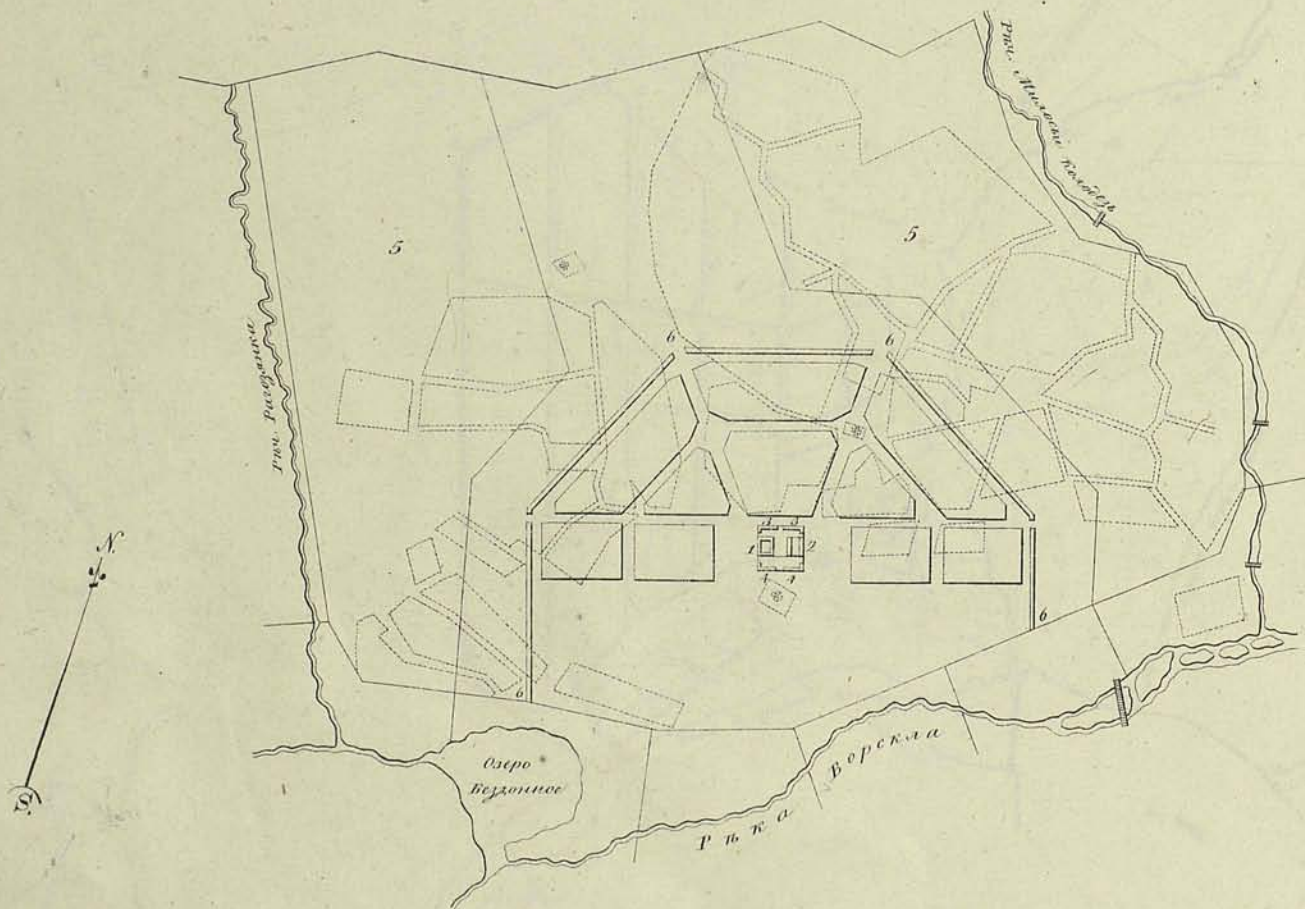
Состоитъ нынѣ строеніе: деревянное въ куржирной
 линіяхъ, подъ знаками: Мерквѣ. А Старый земляной валь.
 Вновь прорекструировано.

Кварталы, покрытыя свѣтло жаринианъ подъ каменныи,
 а желтого краснаго подъ деревянные казныи, публичныи
 и обывательскіи дома и протія строения. 1 Для присѣ-
 ственныхъ имѣть. 2 Для дома Губернскаго и полиціи
 полиціи. 3 Для солонихъ и винныхъ магазиновъ. 4 Для
 востиннаго двора. 5 Валь и ровъ къ огражденію города.

На подробности написано собственноручно
Ея Императорскаго Величества рукою:
Гротъ по сему.
Апрѣля 20 дня 1786 года.

ПЛАНЪ Хотмыжскаго Намѣстничества
Города ХОТМЫЖСКУ.

0 50 100 150 200 400
Масштабъ въ Арш. дюймъ 200 Саж.



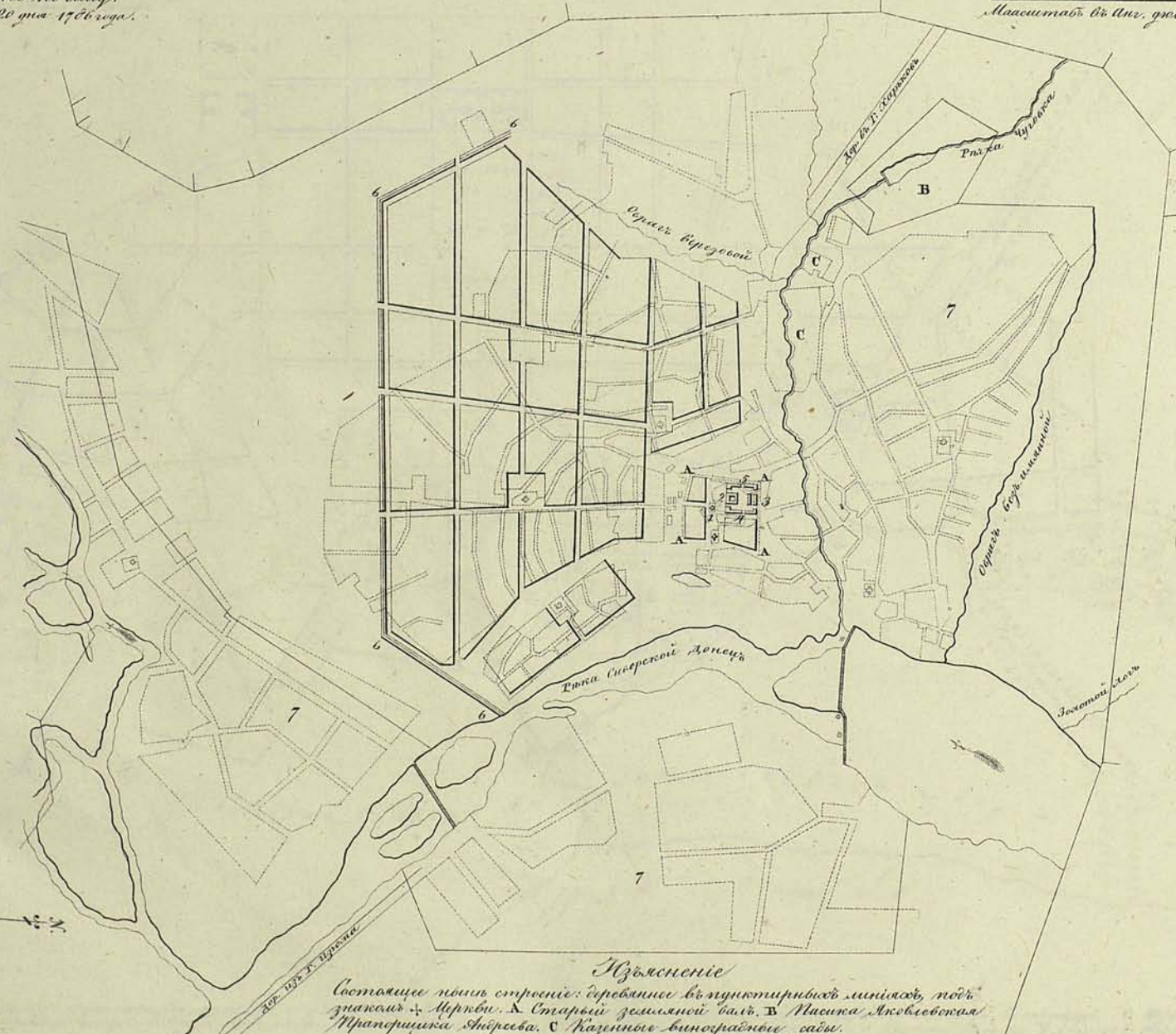
Объясненіе

Состоитъ изъ строеній: деревянныхъ въ пунктирныхъ линияхъ, подъ знаками: ✕ Церкви.
Вновь проектировано: Д
Кирпичные, покрытые свинцею каменные подъ каменные, а желтого краснаго подъ дере-
вянные каменные, кубические и обывательскіе дома и прочія строенія. А Для присуду -
твенной мѣстѣ. Б Для дома Губернскаго и полиційскія полиціи. В Для солдатскихъ и выш-
нихъ магазиновъ. Г Для достиннаго двора. Д Для строенія природной свободы. -
6 Валъ и ровъ къ огражденію города. -

Написанный собственноручно
Ея Императорского Величества рескриптом:
Выше по сему.
Апреля 20 дня 1786 года.

ПЛАНЪ Харьковского Наместничества
Города ЧУГУЕВУ.

0 50 100 150 200 250 300
Маасштабъ въ Арш. дюймахъ 250 Саж.



Иъяснение

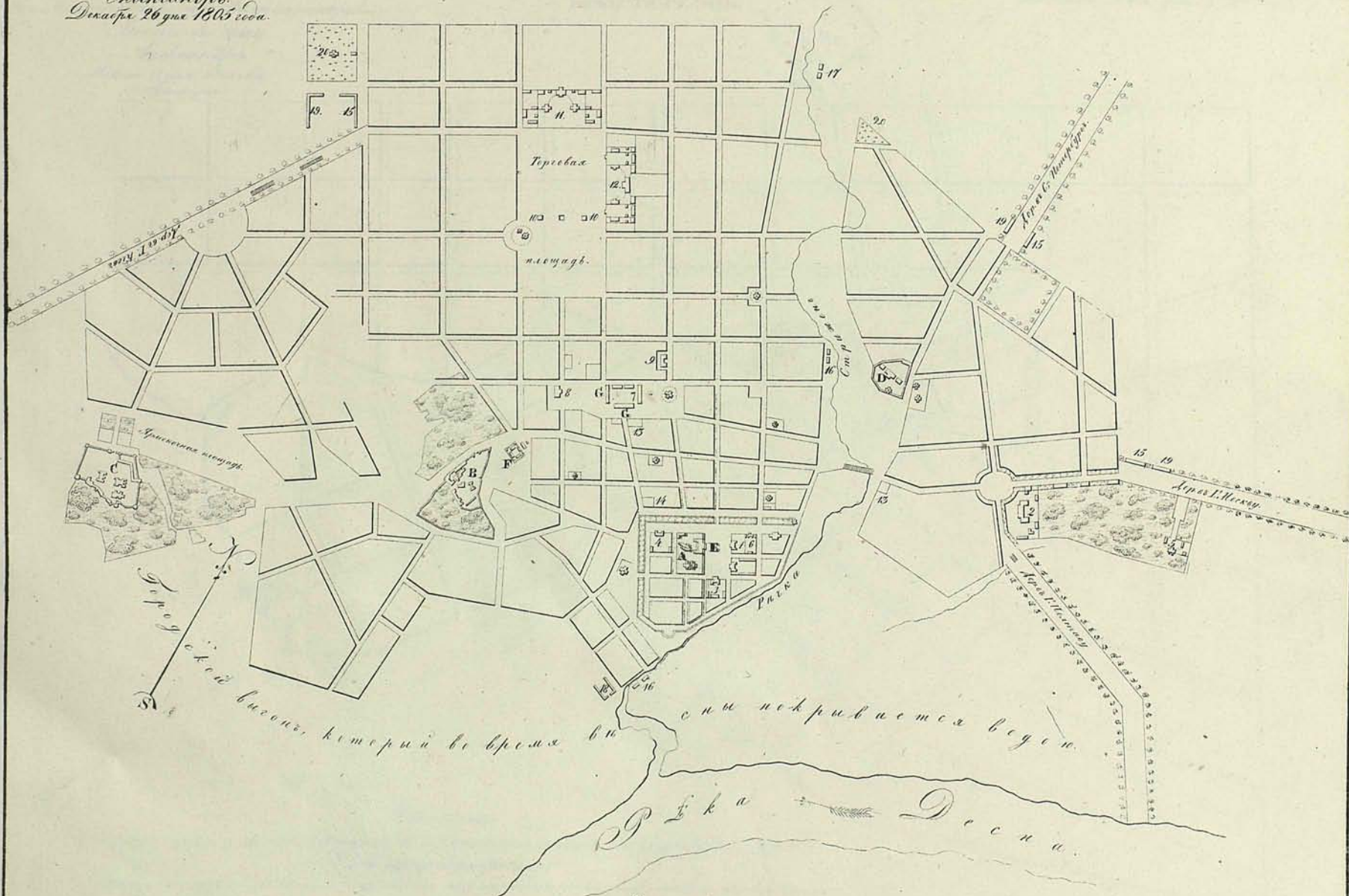
Состоящие поимъ стропилъ: деревянные въ пунктирныхъ линияхъ, подъ
знакомъ * Меркви. Δ Старый земляной валъ. В Масака Архивевова
Транспариция Андрева. С Каменный виноуравненъ сады.
Вновь проосежтированы:

Кварталы, покрашено свѣтло карминнаго подъ каменные, а мѣстою крашено подъ деревянные казинны, публичные и обывательскы дома и
пролиа стропилъ. 1 Площадъ посреди мостъ, иже то бѣ Сиверской Меркви. 2 Для приугодныхъ мѣстъ. 3 Для бала Герольдического и по-
лицейскя полиціи. 4 Для саляныхъ и винныхъ магазейновъ. 5 Для гостиннаго двора. 6 Валъ и ровъ къ ограниченію города. 7 Мѣсто
для пригородныхъ мѣстъ.

На подлинномъ написанъ собственною
Его Императорскаго Величества рукою
Вити по салу
Александръ
Декабря 20 днѣ 1865 года.

ПЛАНЪ Губернскаму Городу ЧЕРНИГОВУ.

Масштабъ въ Арш. дюймѣхъ 250 сажень.



Изъясненіе:
Составленъ планъ строения каменнаго некроля тѣлес-Керманнаго, а также уличнаго церкви А. Свѣтлая Церковь, В. Свѣтлой Монастырь, С. Троицкой Монашеской Архиприестской улич. Д. Свѣтлая и уличной Церкви и Библіотекки, Е. Двѣхъ Губернскихъ прихода и Казенной Палаты, F. Свѣтлая, G. Монашеская-уличка.

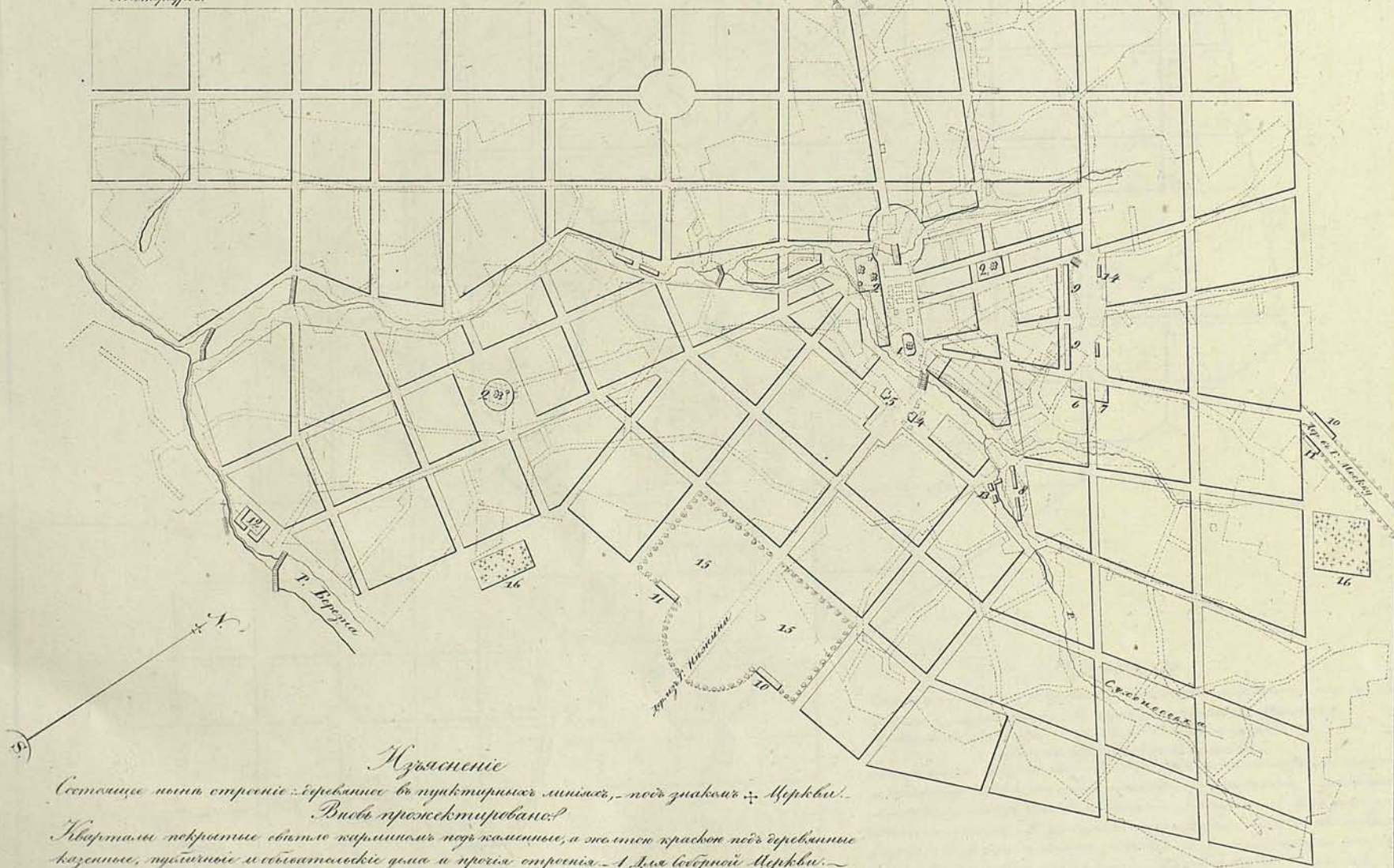
Словъ прѣдметникъ:
Кварталы некроля свѣтлая-Керманнаго подъ каменнаго, а также уличнаго подъ свѣтлая Керманнаго, Публичнаго и Свѣтлая Керманнаго сада и уличнаго сада. 1. Дѣла Присутствіиныхъ улич. 2. Дѣла дѣла Генерала-Губернатора, 3. Дѣла дѣла Гражданскаго Губернатора, 4. Дѣла дѣла Вице-Губернатора, 5. Дѣла Континентальнаго дѣла Генерала-Губернатора, 6. Дѣла дѣла Губернскихъ почтовыхъ Канцелярскы, 7. Дѣла торговля-уличка, 8. Дѣла Канцелярскы, 9. Дѣла уличнаго и рибельскы, уличка, 10. Дѣла уличнаго, 11. Дѣла уличнаго Приказа свѣтлая, уличнаго, 12. Дѣла уличнаго, уличнаго, 13. Дѣла уличнаго, уличнаго, 14. Дѣла уличнаго, уличнаго, 15. Дѣла уличнаго, уличнаго, 16. Дѣла уличнаго, уличнаго, 17. Дѣла уличнаго, уличнаго, 18. Дѣла уличнаго, уличнаго, 19. Дѣла уличнаго, уличнаго, 20. Дѣла уличнаго, уличнаго.

На планшетах написано собственноручно
Его Императорского Величества фюрера:

Дано по слову
Александра
Марта 1805 года
С. Петербурга.

ПЛАНЪ Черниговской Губерніи
Городу БЕРЕЗНЬ.

Масштабъ въ двѣ версты 200 тоис.



Изыясненіе

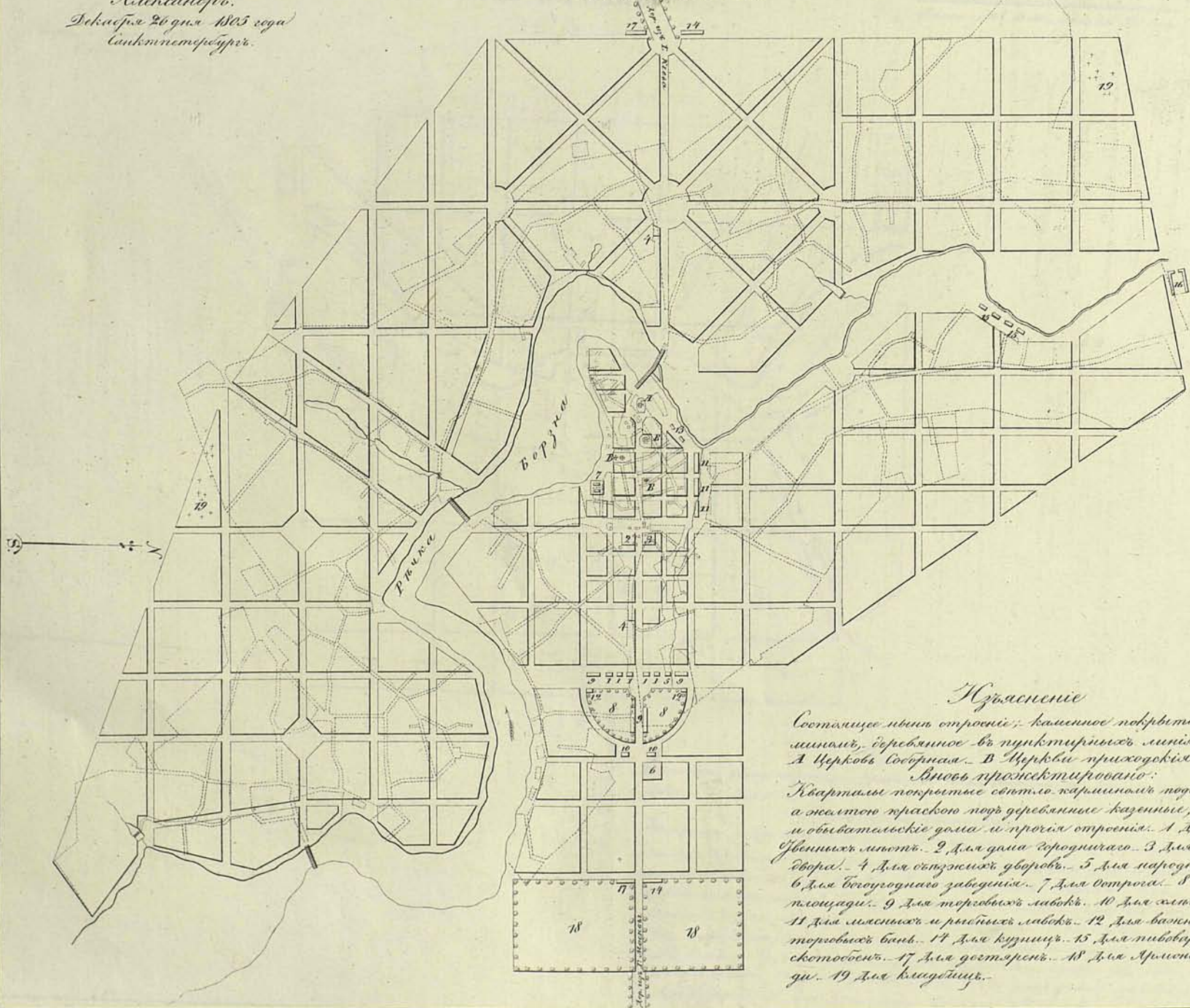
Состоящіе нынѣ строения: означены въ пунктирныхъ линияхъ, — подъ знаками: + Церкви.
Выше проектированы:
Кварталами покрашены обитые кирпичомъ подъ каменными, а зябтою краскою подъ деревянными
казенные, публичныя и собственныя дома и протія строения. — 1. Для соборной Церкви. —
2. Для приходской Церкви. — 3. Для Церкви на кладбище. — 4. Для городской Думи и Ратуши. —
5. Для восточнаго правленія. — 6. Для почтоваго двора. — 7. Для богоугоднаго заведенія. — 8. Для
маслянаго и рыбнаго лавочъ. — 9. Для торговаго лавочъ. — 10. Для кузницъ и котельни. —
11. Для восточной. — 12. Для скотобитни. — 13. Для торговаго сада. — 14. Для восточн. — 15. Для
арисноной площади. — 16. Для кладбищъ.

На пошлѣнномъ написанъ собственною
Его Императорскаго Величества рукою:
Бытъ по сему.
Александръ.
Декабря 20 дня 1825 года
Санктпетербургъ.

ПЛАНЪ Сергеевской Губерніи

Городу БОРЗНЬ.

Масштабъ вѣдъ 250 саж.



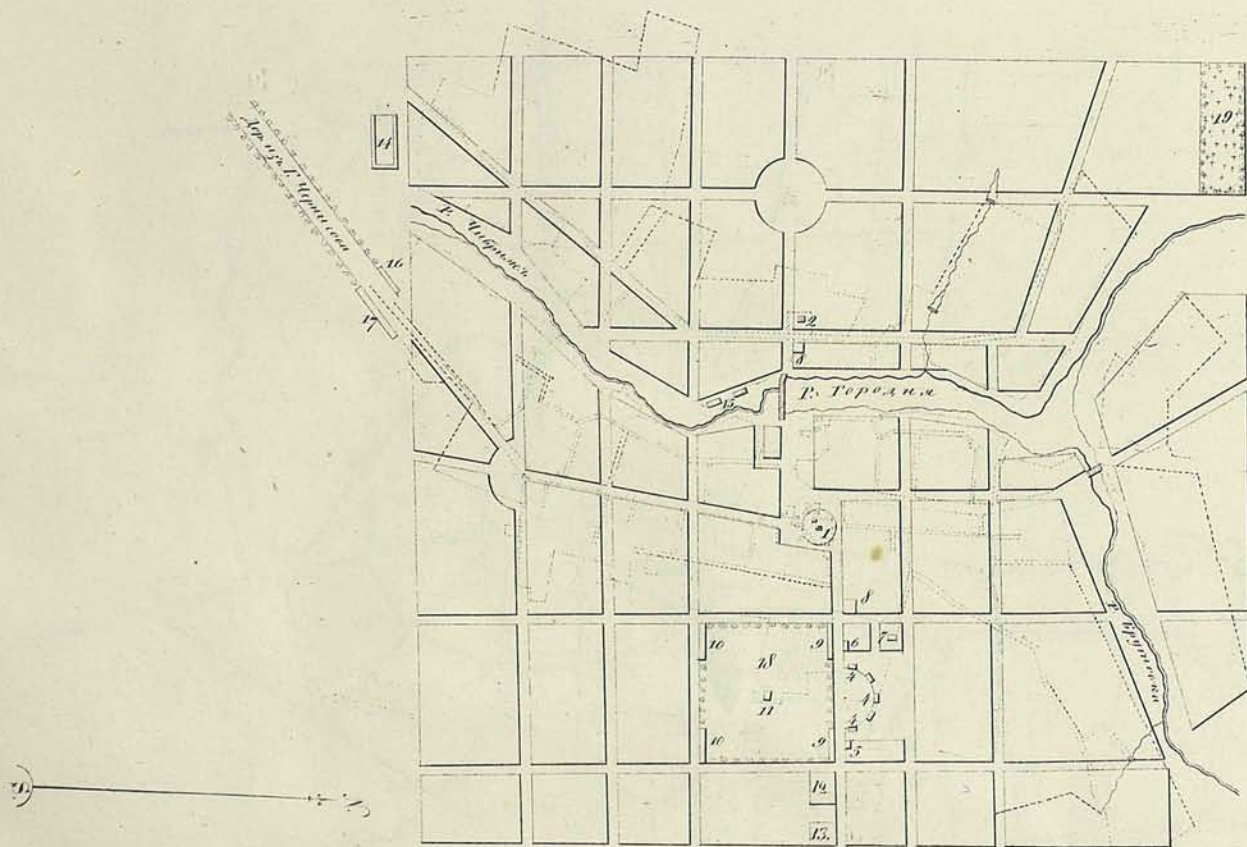
Объясненіе

Состанце ивнѣ отроснѣ; каменное покрывто тѣмъ кар-
тинкамъ, деревянное въ пунктирныхъ линіяхъ,
А Церкви Соборная. В Церкви приходскія.
Вновь проэсктировано:
Кварталы покрывто светлѣ каменныя подъ каменныя,
а жалтѣе краскою подъ деревянныя казенныя, публичныя
и обывательскія дома и прогнѣ отроснѣ. А для присуд-
ственныхъ лютѣ. 2. для дачи городничаго. 3. для Потѣбнаго
двора. 4. для свѣдѣнскихъ дворовъ. 5. для народнаго училища.
6. для богоугоднаго заведенія. 7. для Отрога. 8. для торговей
площади. 9. для торговыхъ лавокъ. 10. для хлебной галлерей.
11. для мясныхъ и рыбныхъ лавокъ. 12. для вахней. 13. для
торговыхъ бань. 14. для кузницъ. 15. для пивоваренъ. 16. для
скотобенъ. 17. для достатренъ. 18. для Армянской площа-
ди. 19. для кладбища.

На основании плана составлен
Его Императорского Высочества
Великого Князя
Александра Павловича
С. Петербурга.

ПЛАНЪ Черниговской Губерніи
ГОРОДУ ГОРОДНИ.

0 50 100 150 200 250
Масштабъ въ Саженяхъ 200 Саженъ.



Изъясненіе

Составлено по плану: деревянное въ пунктирныхъ линияхъ, каменное въ сплошныхъ. Церкви.

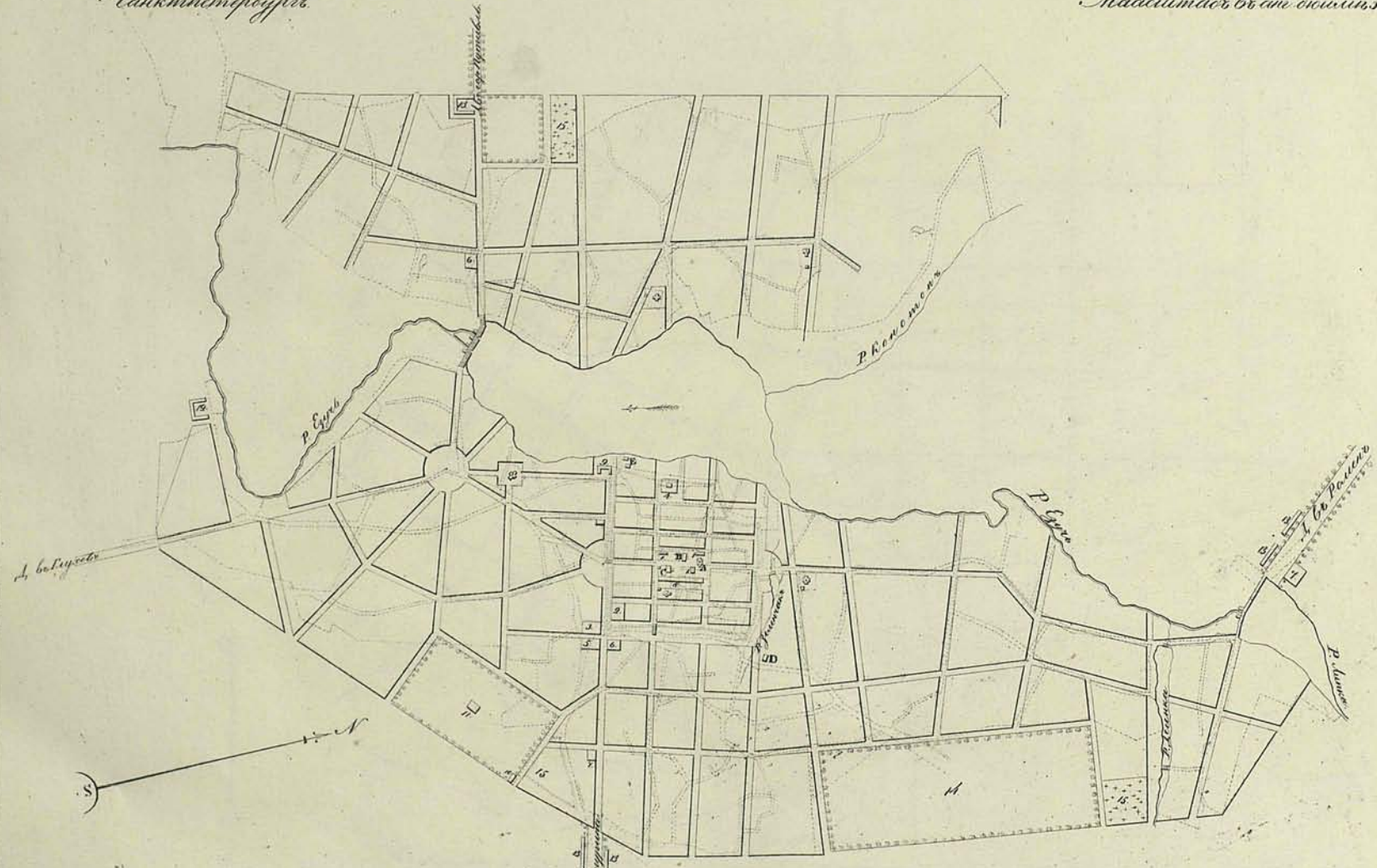
Виды проектированы:

Планы покрытые свинцомъ карнизы каменныя, а остальныя деревянные. 1. Для каменной церкви. 2. Для каменной церкви на кладбище. 3. Для каменной церкви на кладбище. 4. Для каменной церкви на кладбище. 5. Для каменной церкви на кладбище. 6. Для каменной церкви на кладбище. 7. Для каменной церкви на кладбище. 8. Для каменной церкви на кладбище. 9. Для каменной церкви на кладбище. 10. Для каменной церкви на кладбище. 11. Для каменной церкви на кладбище. 12. Для каменной церкви на кладбище. 13. Для каменной церкви на кладбище. 14. Для каменной церкви на кладбище. 15. Для каменной церкви на кладбище. 16. Для каменной церкви на кладбище. 17. Для каменной церкви на кладбище. 18. Для каменной церкви на кладбище. 19. Для каменной церкви на кладбище.

На основании написанно собственною
Его Императорскаго Величества рукою
Ботти по плану
Александрова
Апреля 10 числа 1805 года
Санктпетербурга.

ПЛАНЪ Черниговской Губернии Городу КОНОТОПУ.

Масштабъ въ сажняхъ 500 Саженъ



Объяснение

Состанцы и вилы отгорожи каменное покрытие телины каменное, деревянное въ пунктиривъ. с. линия. с. подъ знаками: А Соборная Церковь. В Приисудствительная. и. и. и. с. Торговская улица и Рынокъ. D Верханской доли и Новытовои земской судъ. E Торговая баня.

Въсѣ проэктурировано.

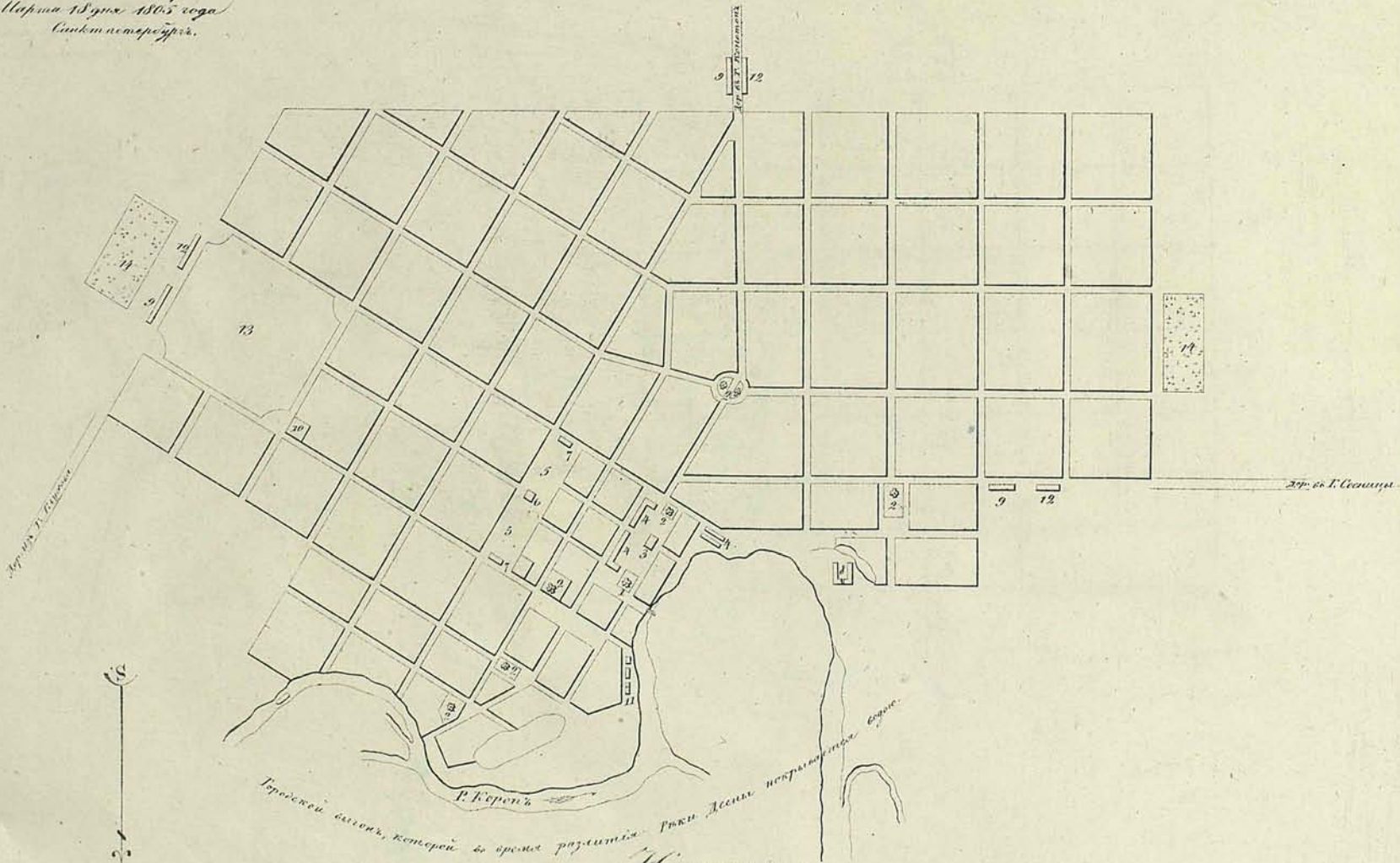
Кварталы, покрытые свѣтло каменныя, и подъ каменныя, и желтою краскою подъ деревянныя каменные, пунктиривы и собывательской дома, и прогоя. Стрѣныя.
1 Для приисудствительной. и. и. и. 2 Для персонаи уличниа. 3 Для доли Торговниа. 4 Для Острога. 5 Для погтаваго двора. 6 Для Свѣдѣльско-дворовъ. 7 Для Свѣдѣльско. 8 Для торговли. с. лавокъ. 9 Для майнв. с. лавокъ. 10 Для Аптековъ с. запасивыи. с. лавокъ. 11 Для торговли. площиди и на оной Важеня. 12 Для Скотовога. 13 Для Кузницъ и Делатаренъ. 14 Для Артилерийской площиди. 15 Для Кладбищъ.

Напоказанная картина составлена
Его Императорского Величества повелением

Вотъ по плану
Александра
Марты 18 дня 1805 года
Санктъ Петербурга.

ПЛАНЪ Черниговской Губерніи Застаенному Городу КОРОНУ.

Масштабъ 1:200 000
Масштабъ 1:200 000



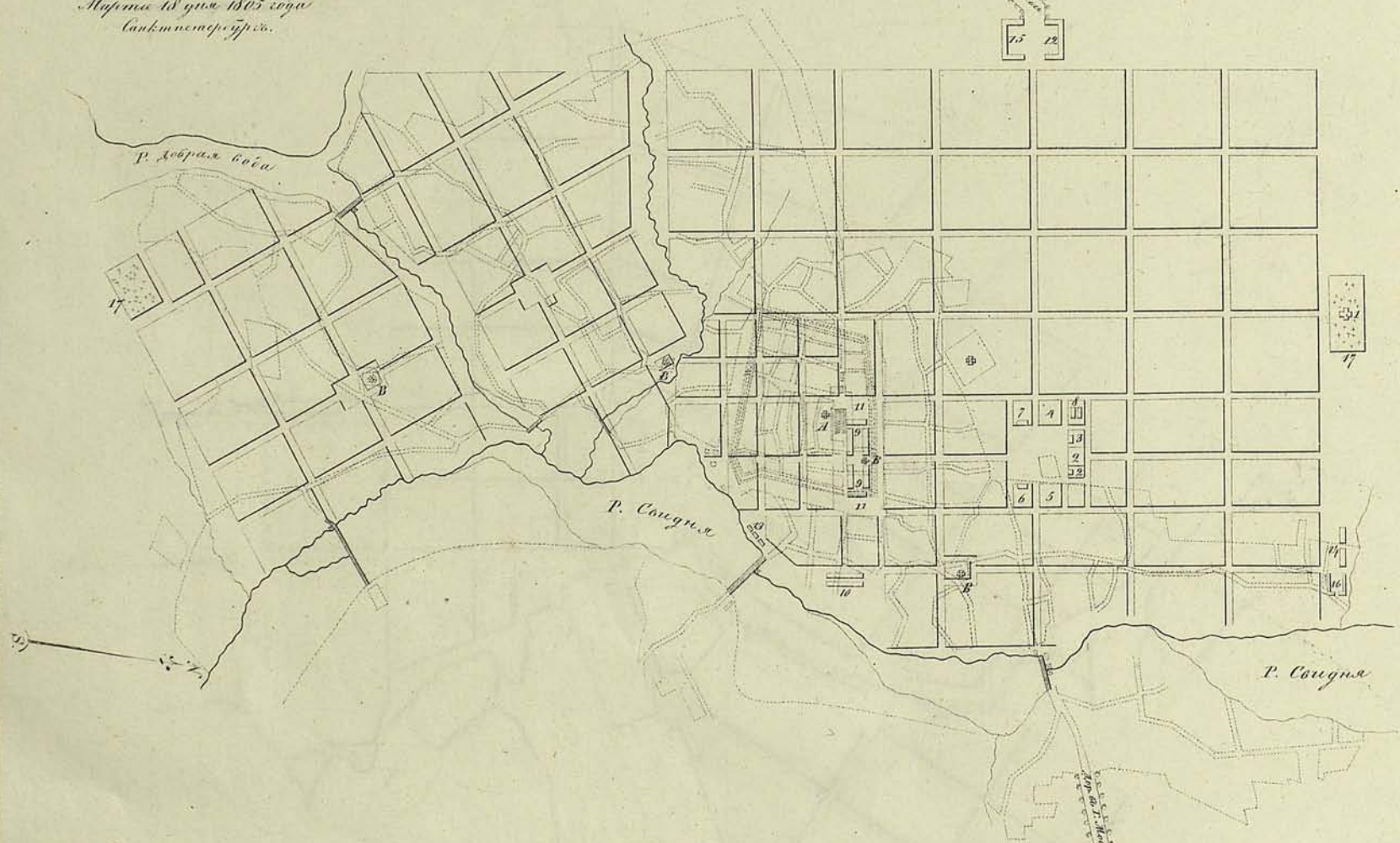
Объясненіе

Планировка покрываетъ свѣтло-зелеными поутъ камнями, а желтою краскою поутъ
деревянныя казеныя, публичныя и частныя дома и прочія строения. 1. Для
Свѣтлой Церкви. 2. Для приходской Церкви. 3. Для городской улицы и радничьей.
4. Для торговой лавки. 5. Для торговой площади. 6. Для вавоши. 7. Для мал-
лерей сапожниковъ принадлежн. 8. Для скотобойни. 9. Для бестаренъ. 10. Для
Богородицынъ заведенъ. 11. Для торговой сѣни. 12. Для кузницъ и котельницъ.
13. Для Фабричной площади. 14. Для казенной.

На основании начертано собственном
 Его Императорского Величества рыцарю:
 Витъ по селу
 Александру.
 Месяца 18 числа 1805 года
 Санктпетербурга.

ПЛАНЪ Черниговской Губерніи ГОРОДУ КРОЛЕВЦУ.

Масштабъ въ Арш. дюймахъ 250 Саженъ.



Иъясненіе

Состояніе нѣкаго строенія: каменное покрыто толмо каменными, деревянное въ пунктирныхъ
 линияхъ. А Церкви Соборная. В Церкви приходская.

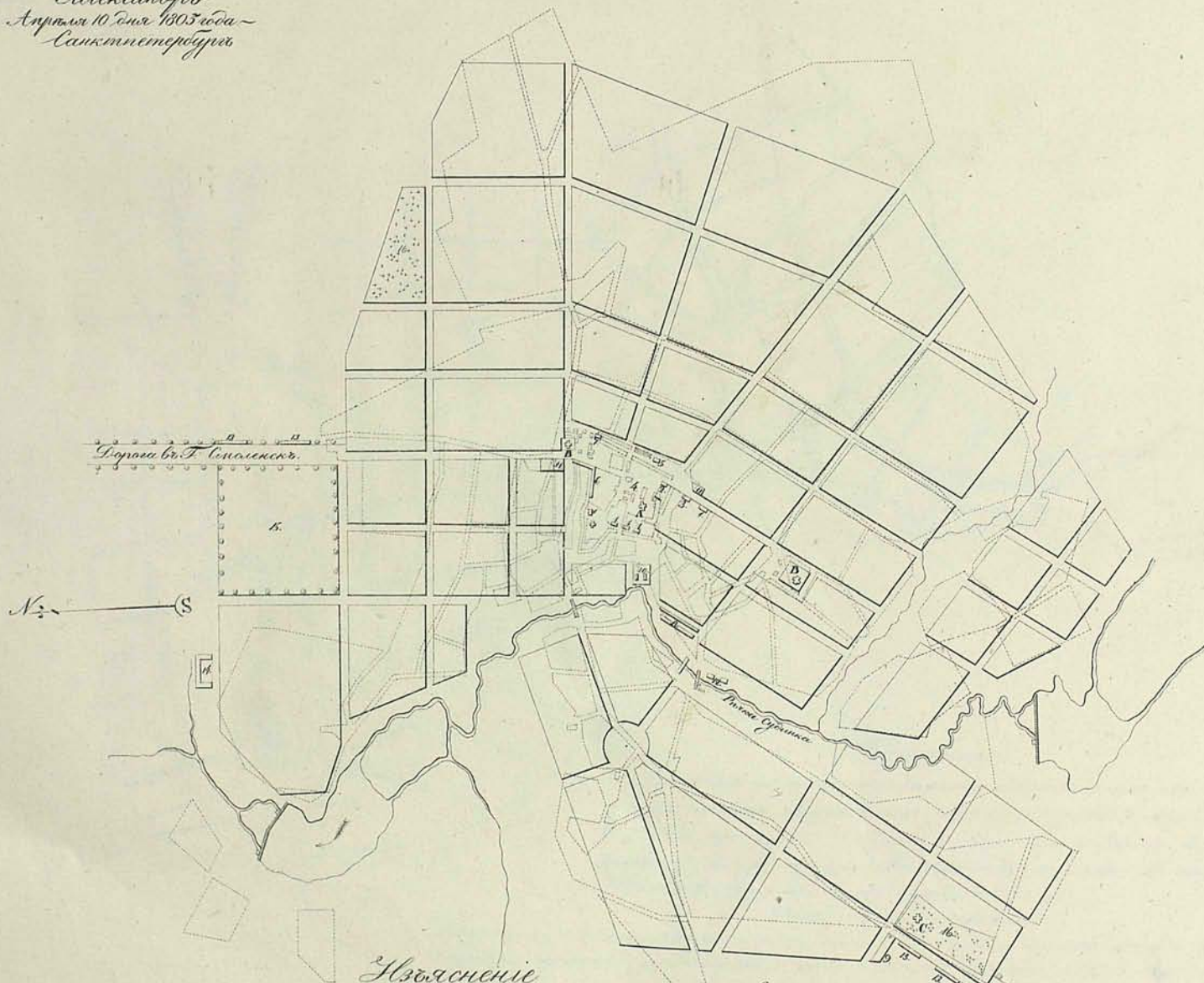
Вновь проектировано

Чѣтвертьми покрытыя свѣтло каменными подъ каменными, а желтомъ краскомъ подъ деревянными
 каменныя, публичныя, и освѣтительскія дома и прогнѣ строенія. 1 Для Церкви на кладбищѣ. 2
 Для присутствіенной и псалтырьнаго церковнаго. 3 Для Народнаго училища. 4 Для
 Ратуши и городской дружины. 5 Для Никольскаго двора. 6 Для городской больницы. 7 Для сѣнокоша двора.
 8 Для ветроколѣ. 9 Для торгующихъ лавочекъ. 10 Для мясныхъ и рыбныхъ лавочекъ. 11 Для рыночной площади.
 12 Для пудовъ и колодезя. 13 Для бани. 14 Для конно-заводовъ. 15 Для дегтярени. 16 Для скотобойни. 17 Для кладбищъ.

На подлинном, написанном собственноручно
Его Императорского Величества рукой.
Быть по сему
Александръ
Апрѣля 10 дня 1805 года
Санктпетербургъ

ПЛАНЪ Черниговской Губерніи
ГОРОДУ МГЛИНУ

Масштабъ въ Анг. дюймахъ 200 Саф.



Иъяснение
Составлены планы строения деревянное въ мушкетерскихъ линияхъ. А Церковь Соборная. В. Церкви
Приходская. С. Церкви на кладбище.

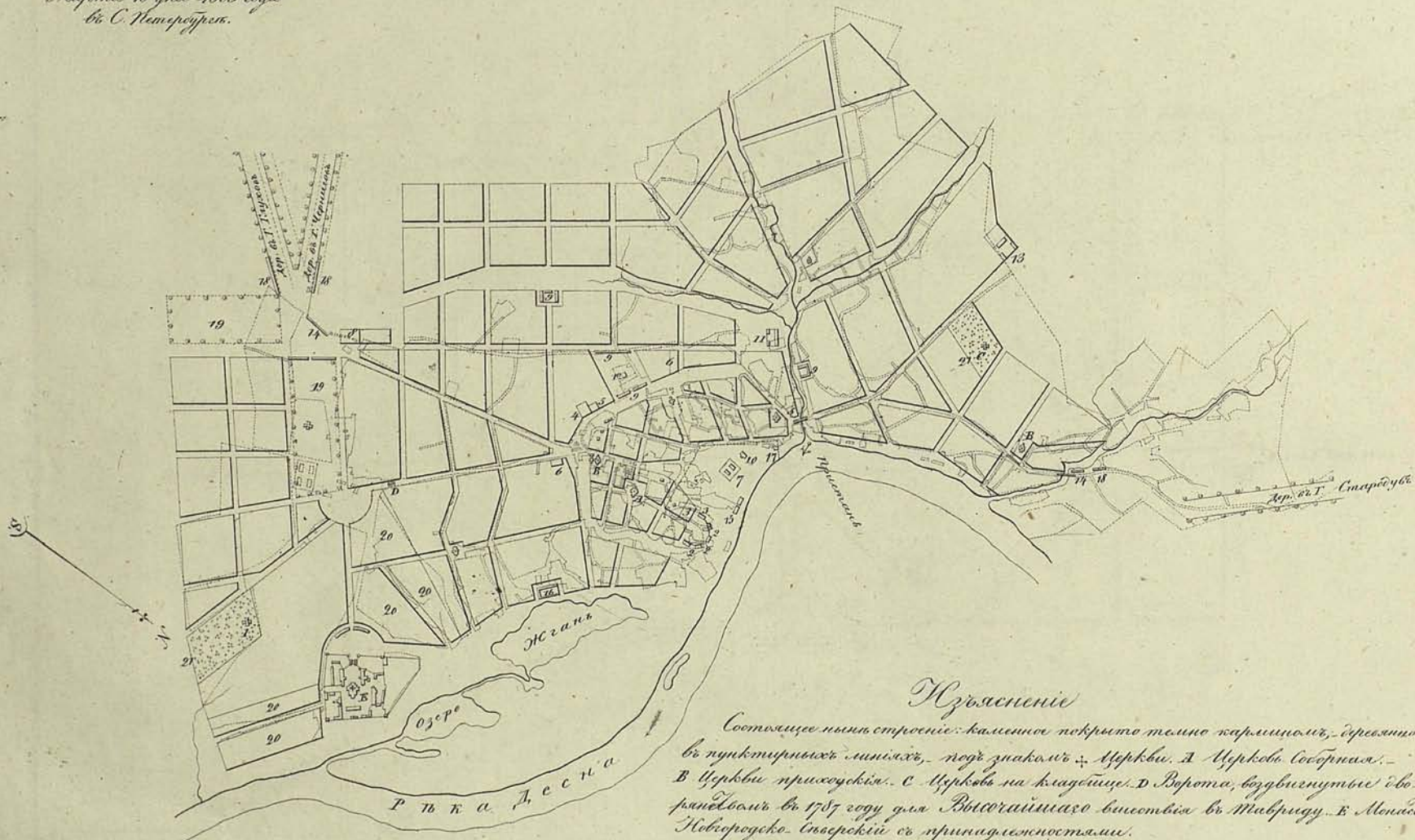
Вновь проектировано

1. Для квартала, покрывающаго каменными постройками, и фелитого краснаго подъ деревянныя каменныя, мушкетерскія и обывательскія дома и
улицы строения. 2. Для присутственныхъ местъ. 3. Для дома Губернскаго. 4. Для народнаго училища. 5. Для торговой площади. 6. Для
торговельнаго мавзоля. 7. Для вѣстовой каменныя. 8. Для мясной и рыбной мавзолей. 9. Для богоугоднаго зодчества. 10. Для острога. 11. Для
флигеля убогого. 12. Для торговой сѣни. 13. Для кухни и дежурнаго. 14. Для скотобойни. 15. Для городской площади. 16. Для кладбища.

На подробный планъ собственнаго
Его Императорскаго Величества рукою.
Быть по сему.
Александръ.
Марта 18 дня 1805 года
въ С. Петербургѣ.

ПЛАНЪ Сергиевской Губерніи
Городу НОВОГОРОДУ СЪВЕРСКОМУ.

0 25 50 100 150 200 250
Масштабъ въ Алс. сажняхъ 250 Сажен.



Объясненіе

Состоящее нынѣ строеніе: каменное покрыто тѣмъ карминомъ, означенное въ пунктирныхъ линияхъ, подъ знаками: А Церкви Соборная. В Церкви приходская. С Церковь на кладбище. D Ворота, воздвигнутыя въ Франковою въ 1787 году для Витоваймова висовѣя въ Мавриду. E Монастырь Новгородско-Северскій съ принадлежностями.

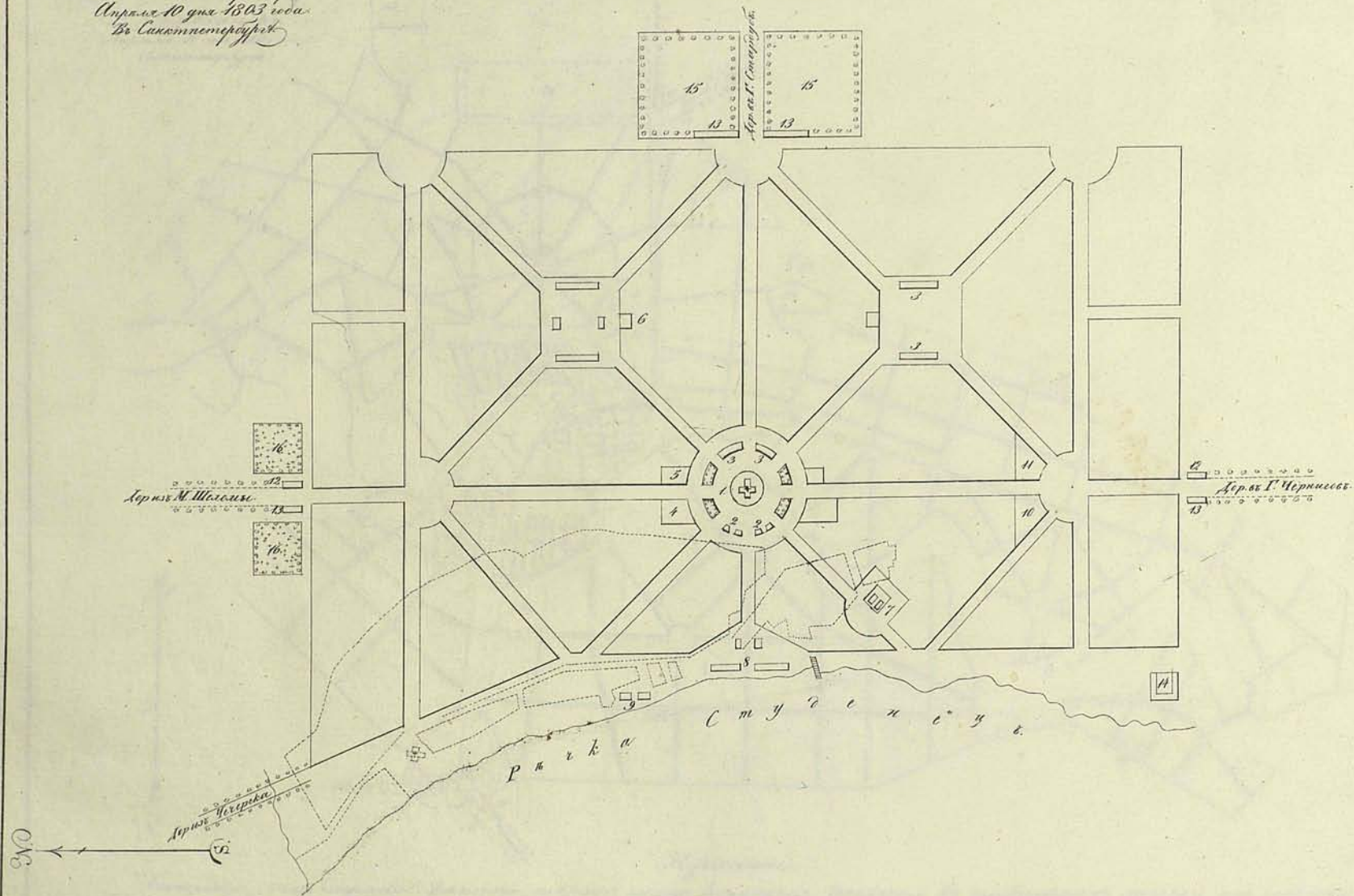
Вновь проэктировано:

Четвертьныя покрытыя свѣтло карминомъ подъ каменныя, а остальной краскою подъ деревянныя казенныя, публичныя и свѣтельскія дома и протія строения. 1 Для Церкви на кладбище. 2 Для присутственныхъ мѣстъ. 3 Для Народнаго училища. 4 Для дома Городничаго. 5 Для сызженскихъ дворовъ. 6 Для Народнаго двора. 7 Для Острога. 8 Для Острожнаго заведенія. 9 Для торговыхъ лавочекъ. 10 Для казеннаго провіантскаго склада. 11 Для городскихъ конюшенъ. 12 Для ваятели. 13 Для лазарета. 14 Для достареня. 15 Для торговыхъ сапо. 16 Для скотобойни. 17 Для пивоваренъ. 18 Для Кузницъ. 19 Для Училищнаго помещенія. 20 Чвертьныя для Монастырскихъ принадлежностей и Слободки. 21 Для Кладбища.

На основании писемъ собственнаго
Его Императорскаго Величества Рубенъ
Дитль по слову
Александра
Апреля 10 дня 1803 года
Во Санктпетербургѣ

ПЛАНЪ Черниговской Губерніи
Городу НОВОМУ МѢСТУ.

Масштабъ въ две дюйма 150 саженъ.

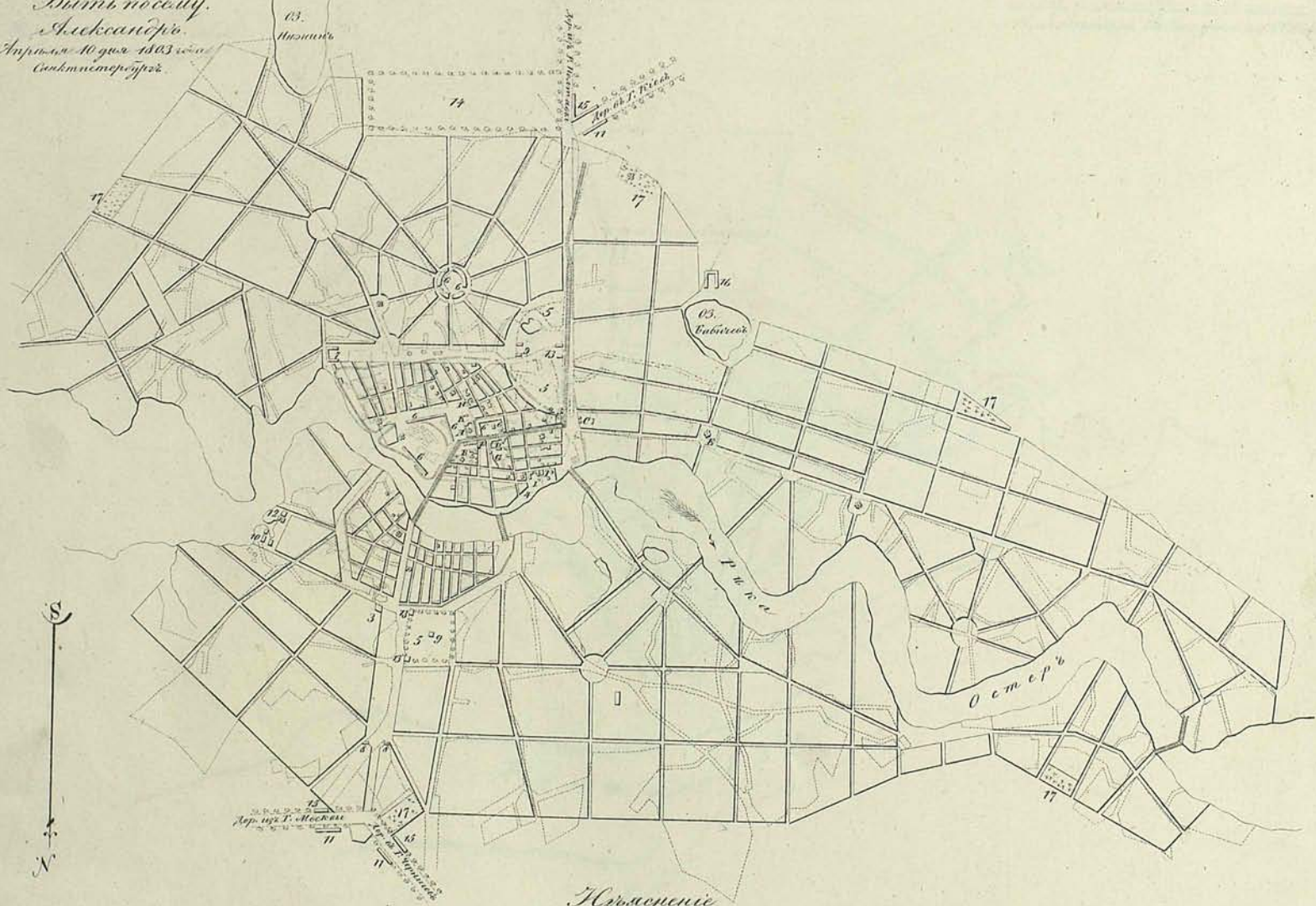


Мѣстоиміе:
Состоитъ изъ стѣны - деревянныя въ пунктирныхъ линияхъ, - подъ знаменъ \oplus церквей.
Вновь проектировано:
Кварталы покрыты свѣтло-коричневою подъ каминныя, а желтою краскою подъ серебряныя каменныя, Публичныя
и Синодальскіе дома и протія строения. 1. Для соборной церкви, 2. Для Присудет. палаты, 3. Для торговыхъ
лавки, 4. Для народнаго училища, 5. Для дома Герольдическаго, 6. Для Сиротскаго дома, 7. Для Вспомог. 8. Для
испанск. и російск. лавки, 9. Для торговыхъ садовъ, 10. Для Венгерскаго завода, 11. Для перетованаго двора, 12. Для
гоубар. лавки, 13. Для Курицы, 14. Для скотобойни, 15. Для Архиповскаго постоялаго двора, 16. Для Кладбища

На подлинный написанъ собственноручно
Его Императорскаго Величества указомъ:
Пити по сему.
Александръ.
Апрѣля 10 дня 1803 года
Виконтъ-генералъ.

ПЛАНЪ Сергиевской Губерніи
Города НІЪЖИНЫ.

0 50 100 150 200 250 300
Масштабъ въ Авер. дюймѣхъ 300 вѣсѣ.



Израженіе

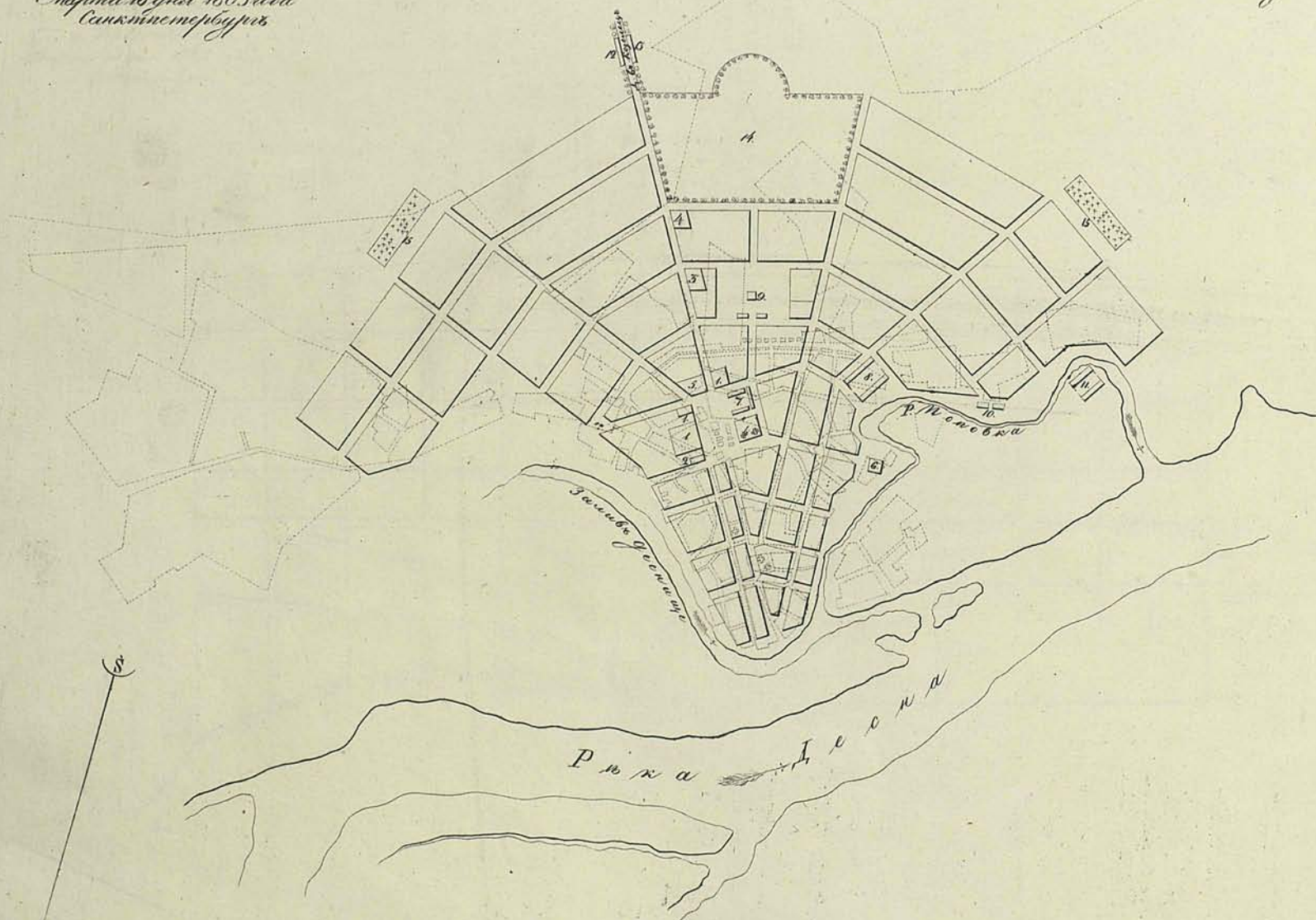
Составлено лишь отроеніе: каменное покрыто только карминомъ, деревянное въ пунктирныхъ линіяхъ, подъ знаками.
Церкви. А Церковь Соборная. В Церковь Успенская. С Церковь Католическая. D Монастырь Нуревскій. E Монастырь Мещ-
скій. F Городовой Магистратъ съ садками. G Губернскій Магистратъ. H Потовая камера. I Народная дружина. K Шор. лавки.
Вновь проектировано:

Кварталы покрыты светломъ карминомъ, а окрестныя улицы покрыты деревянными казнями, публичные и обывательскіе
дома и парковъ отроенія. 1 Для присутственныхъ мѣстъ. 2 Для дома Городничаго. 3 Для садковъ въ дворахъ. 4 Для Острога. 5
Для торгового площади. 6 Для торговыхъ лавокъ. 7 Для лавочныхъ лавокъ. 8 Для Богородицкой. 9 Для вѣшеней. 10 Для
пивоваренъ. 11 Для кузницъ. 12 Для торговыхъ садовъ. 13 Для Галлерей съ педиментами припасами. 14 Для Армянской
площади. 15 Для дѣтскихъ. 16 Для Скотоводенъ. 17 Для кладбищъ.

На подлинномъ написанъ собственноручно
Его Императорскаго Величества Губернатора
Генералъ-поручикъ
Александръ
Мурта 18 дня 1805 года
Санктпетербургъ

ПЛАНЪ Черниговской Губернии
Городу ОСТЕРУ.

0 50 100 150 200 400
Маасштабъ вѣдле грей. мѣр. 200 саж.



Объясненіе

Состояще ильнъ строеныя деревянныя въ пунктирныхъ линияхъ, подѣ знаковъ * Черкви.

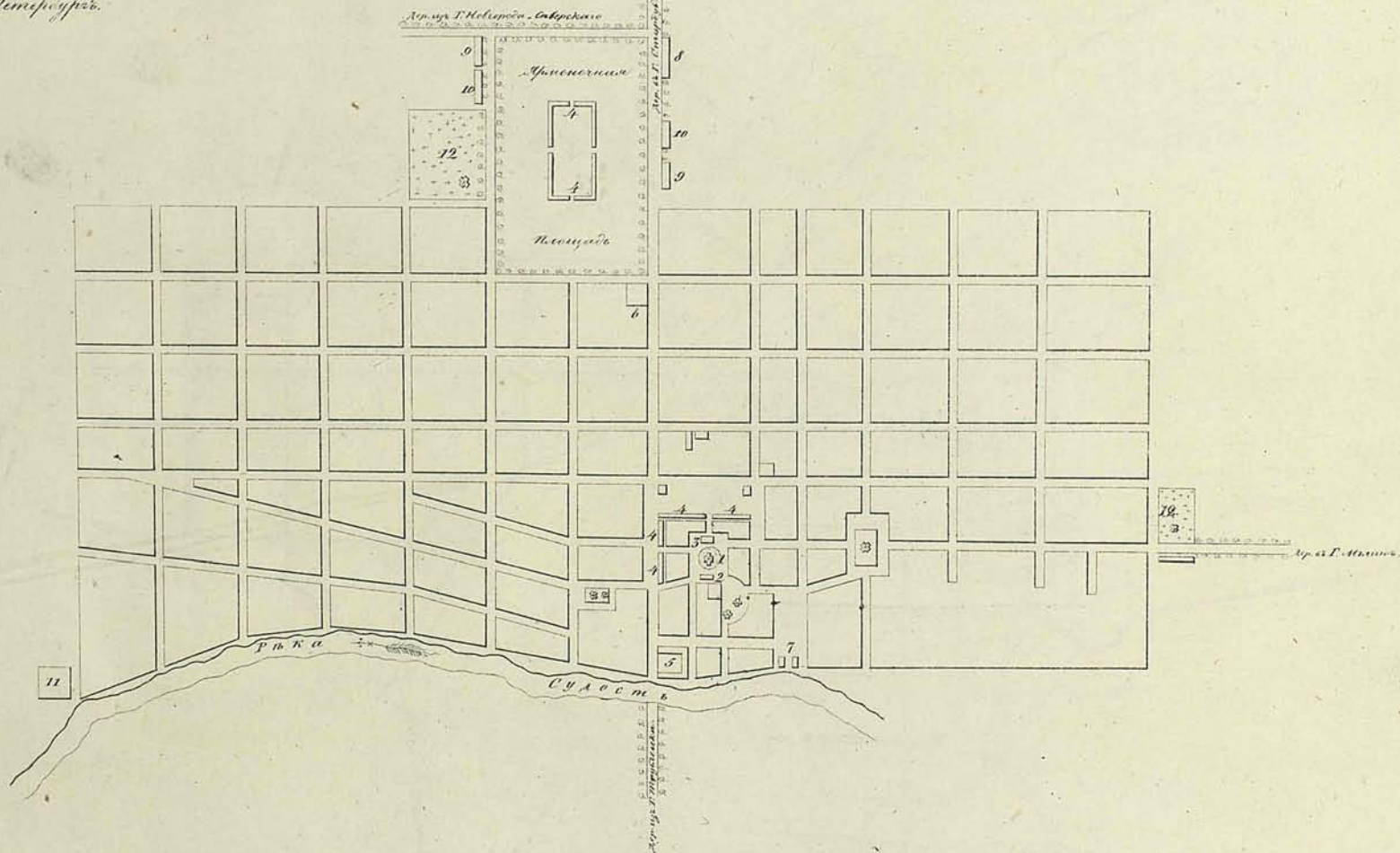
Вновь проектированныя

Кварталы, покрытыя свѣтлыя каменныя, а желтою краскою подѣ деревянныя каменныя, публичныя и общественыя
скіе дома, и прочія строения - 1 Для присутственнаго и жительства Городничаго 2 Для Новоторгаго училища 3 Для Новоторгаго двора 4 Для богадельни 5 Для Сторожкаго двора 6 Для Острога 7 Для торговыхъ лавокъ 8 Для мясныхъ лавокъ 9 Для Варочной
торговой площади 10 Для торговой бани 11 Для Свѣтобоя 12 Для Кузницъ 13 Для Деятарни 14 Для Артилерийской площади 15 Для кладбища

На подлинномъ собственномъ
Его Императорскаго Величества
Вашей посылу
Александръ.
Марта 18 г. 1865 года
С. Петербурга.

ПЛАНЪ Черниговской Губернии
Города ПОГАРУ.

Масштабъ 1:100000
200 саж.



Изъясненіе

Составленъ планъ отъ: каменныя покрытыя тѣсно каримины, поъзнаковъ: 2. Черкви.

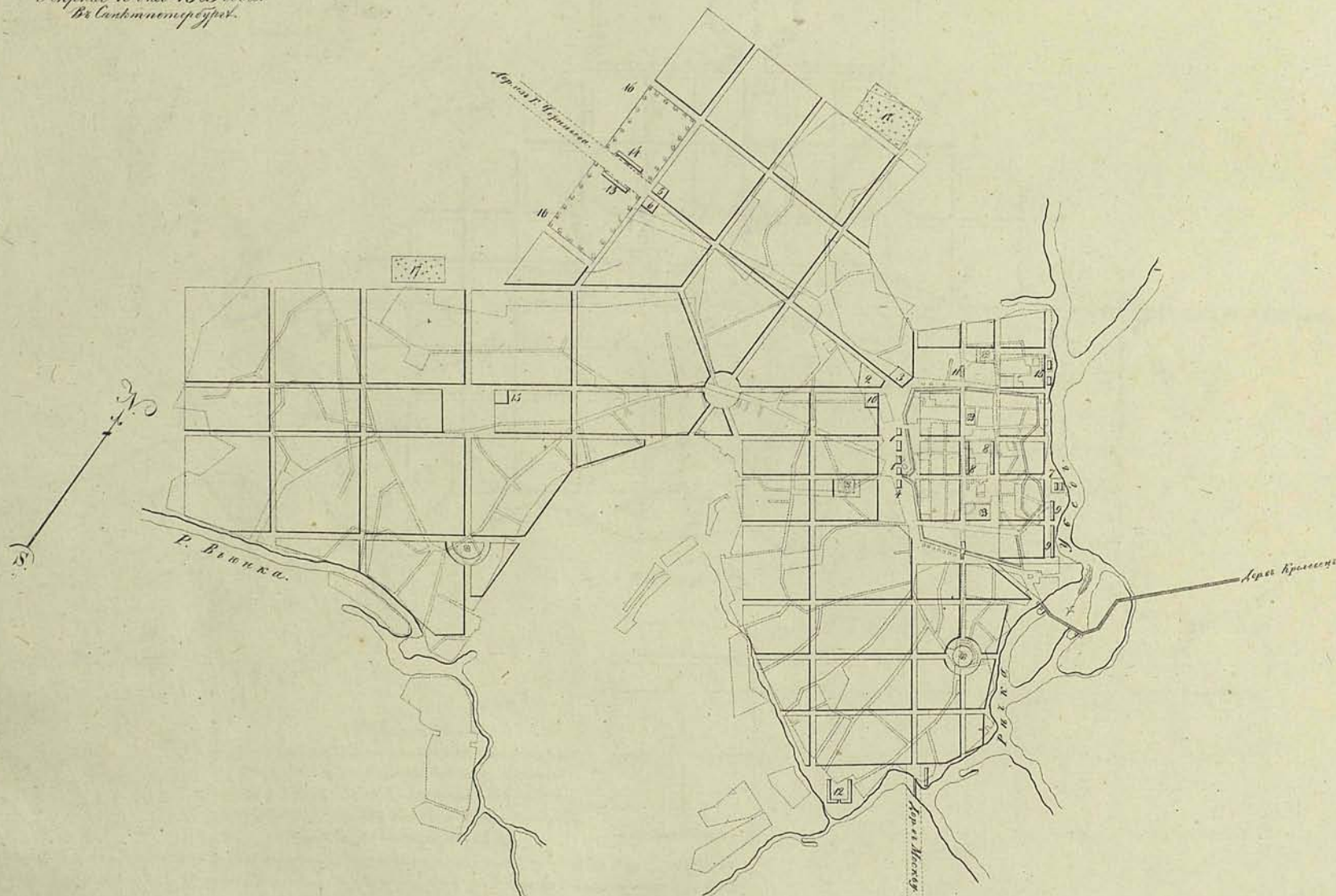
Видъ проектированъ:

Кварталами покрытыя свѣтло каримины, а остатою краскою поъ деревянныя казенныя, публичныя и общественыя дома и прорѣз отъ: 1. Для Соборной Черкви. 2. Для Народнаго училища. 3. Для городской Ратуши и Думы. 4. Для торговой лавки. 5. Для мясной и рыбной лавки. 6. Для Технологическаго завода. 7. Для торговых бань. 8. Для ветеринарской лавки. 9. Для Кузница. 10. Для котельничнаго завода. 11. Для школы. 12. Для кладбища.

На подлинномъ рисунке съставленномъ
 Его Императорскаго Высочества Курюр.
 Вольнаго по сану
 Александра.
 Апрель 10 дня 1805 года.
 Въ Санктпетербургѣ.

ПЛАНЪ Сергисовской Губерніи
 Городу СОСНИЦѢ.

0 50 100 150 200 250 300 Саж.
 Масштабъ въ Саж. дѣлитъ 250 частей.



Объясненіе:

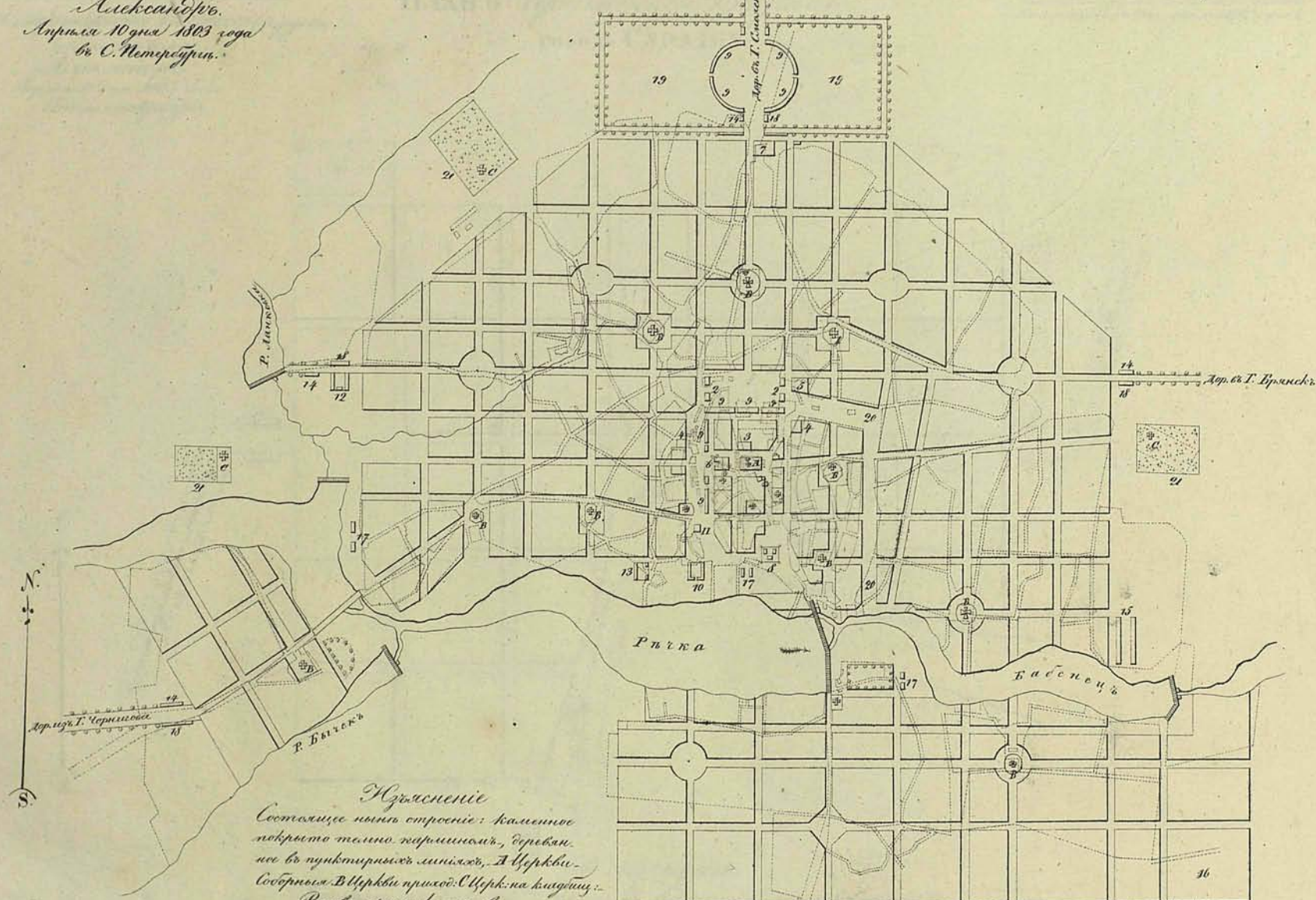
Состоящее имя строгіе, каменное покрыто тально-карнишемъ, современное съ пунктирныхъ линіяхъ, — подъ знаменъ & церквей.
 Вновь прожектированы:
 Кварталы покрыты свѣтло-карнишемъ подъ каменіемъ, а частію красное подъ деревянныя казенныя, публичныя и общагопольскія дома и пріемъ строгіе.
 1. Для Триусобитныхъ лавокъ, 2. Для бала Сердобитоваго, 3. Для народнаго училища 4. Для Магистрата и оуби,
 5. Для Водороднаго завода, 6. Для Петроваго двора, 7. Для Ветрега, 8. Для торговель лавокъ, 9. Для мясныхъ и рыбныхъ рядовъ, 10. Для
 Ветреннаго двора, 11. Для вавки, 12. Для скотовога, 13. Для вестаренъ, 14. Для хулищъ и котларенъ, 15. Для торговель банъ, 16. Для прие-
 мной площади, 17. Для кладбища.

По Императорскому Высочайшему повелению.

Быть по сему.
Александрю.
Апреля 10 дня 1803 года
в С. Петербургу.

Городу СТАРОДУБУ.

Маасштабъ въ Арш. дюймъхъ 250 Саж.



Изъясненіе

Состоитъ изъ новыхъ строеній: каменные
покрыты тѣсно паршинами, срублен-
ны въ пунктирныхъ линияхъ, А Церкви.
Собранныя. В Церкви приходъ. С Церк. на кондитерію.
Вновь проектировано.

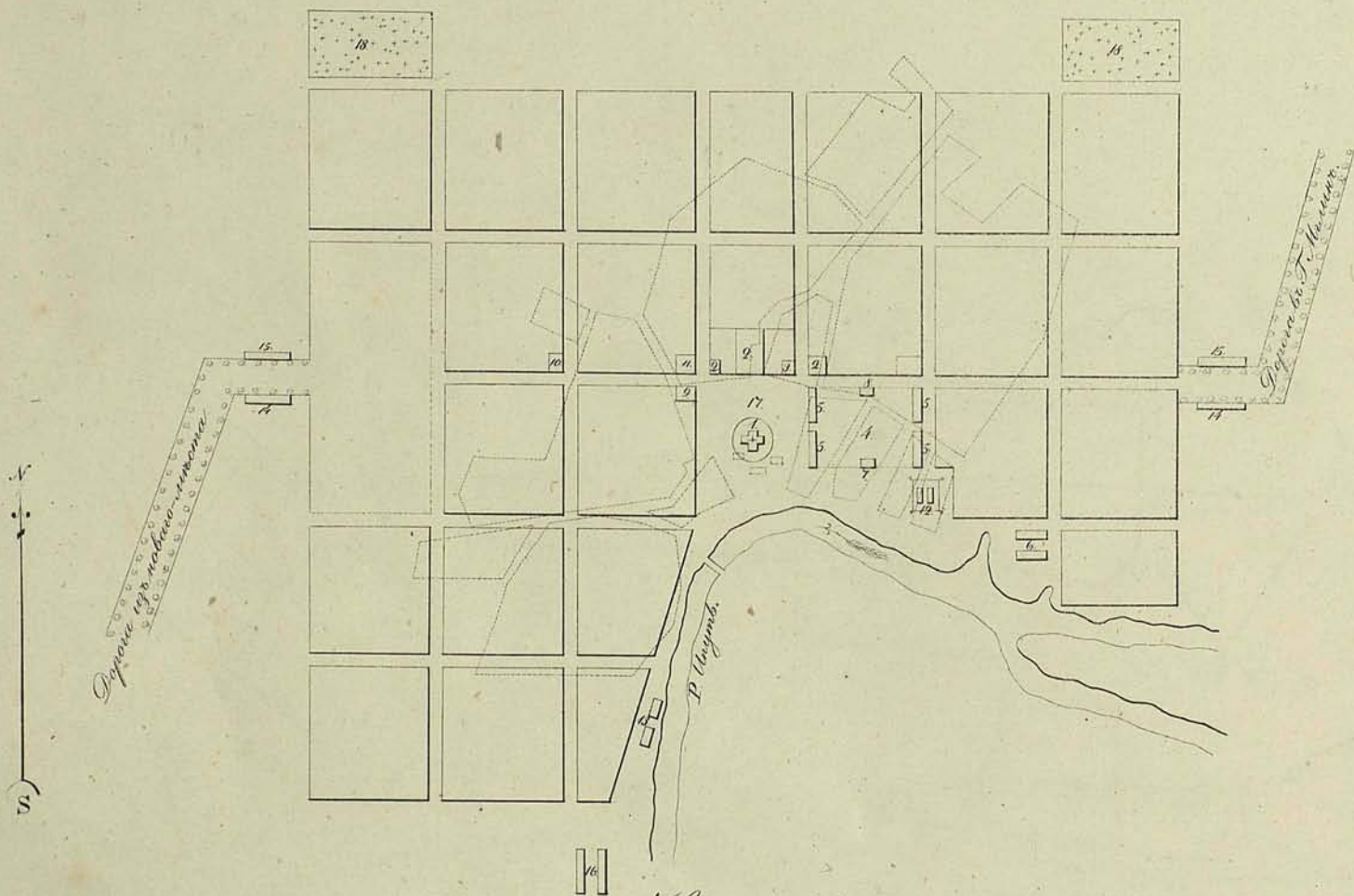
Чвѣртани покрыты свѣтлою жершаной подъ каменныя, а желтою краскою подъ деревянные.
каменные, пудейные и обитательскіе дома и прочія строенія. 1 Для приходской Церкви. 2 Для
приходскихъ мѣстъ. 3 Для городничаго. 4 Для сызничихъ дворовъ. 5 Для портняго двора. 6
Для приходнаго Фришница. 7 Для богоугоднаго заведенія. 8 Для острога. 9 Для торговыхъ лавокъ.
10 Для рюмныхъ лавокъ. 11 Для буланни. 12 Для мѣстнаго и котлярнаго заводовъ. 13 Для свѣтнаго
завода. 14 Для дестарнаго. 15 Для скотнаго. 16 Для коневыхъ заводовъ. 17 Для торговыхъ бань.
18 Для кондитеріи. 19 Для Архиерейской площади. 20 Для торговыхъ площадей. 21 Для кладбища.

1803

Напоказанная написана собственною
Его Императорскаго Величества рукою.
Быть по селу.
Александръ
Марта 18-го на 1805 года
Санктпетербурге.

ПЛАНЪ Черниговской Губерніи
ГОРОДУ СУРАЖУ.

0 50 100 150 200
Маасштабъ въ Саженяхъ.



Изъясненіе

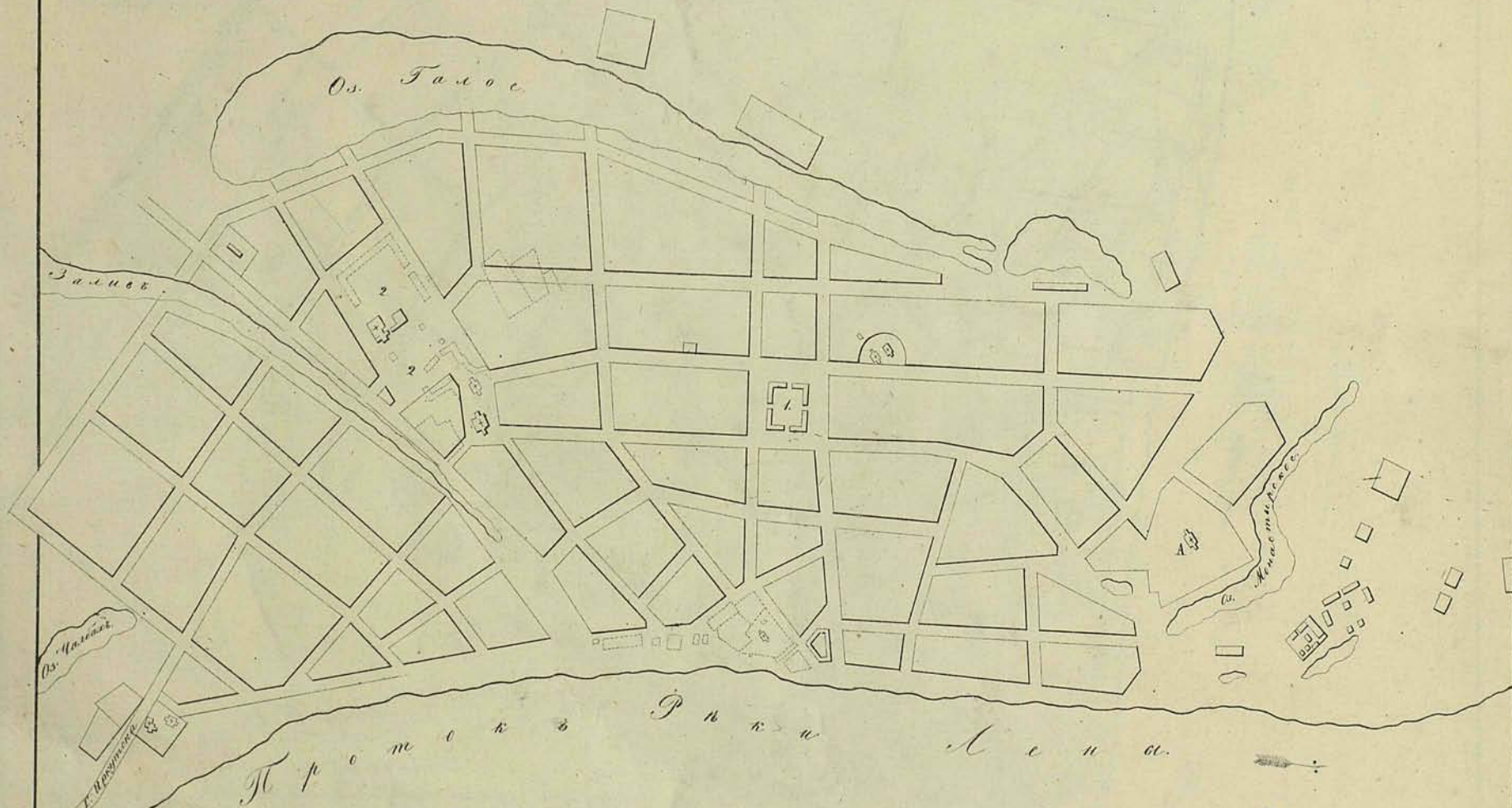
Состоящее нынѣ строеніе въ пунктирныхъ линияхъ.
Вновь проектировано.

Кварталы, покрытые сверху карминомъ ибѣ каменные, а остальное красное ибѣ деревянные, каменные, пильные ибѣ ватильскіе дома, и прочія строения. 1 Для Церкви Соборной, 2 Для приспособеннаго мѣсто и жительства Торбенинаго. 3 Для народнаго училища. 4 Для торговой площади. 5 Для торговыхъ лавокъ. 6 Для мясныхъ и рыбныхъ лавокъ. 7 Для Вокна. 8 Для сельской гильдии. 9 Для погребнаго двора. 10 Для Богоугоднаго заведенія. 11 Для Свѣтлаго двора. 12 Для Острога. 13 Для торговыхъ бань. 14 Для Дегтариль. 15 Для Кузницъ. 16 Для Скотовоенъ. 11 Для Армо-рожной площади. 18 Для Кладбищъ.

На подлинный написанъ собственною
Его Императорскаго Величества рукою
Войска по сану
Александра.
Юня 10 дня 1821 года.
Во Царской Силе.

ПЛАНЪ Областному ГОРОДУ
ЯВУТСБУ.

0 50 100 150 200 Саж.
Масштабъ въ Аре. дюймъ 150 саженъ.



Иъясненіе:

Состоящее изъ строеніе - каменное покрыто талю-карпиномъ, - деревянное въ пунктирныхъ линияхъ,
подъ знакомъ * урочище. А Липастуръ Спаскъ.

Вновь прожектировано:

Кварталы покрыты сѣтле-карпиномъ подъ каменныи, а житеи краскен подъ деревянныи. Клушныи, Пу-
аидныи и Святительскіе дома и протія строенія. 1. Для востанова Цыра, 2. Для городовой пло-
щади. Всего по сану плану сѣоровъ 487.

1107

На подлинномъ написано собственноручно
 Его Императорскаго Величества рукою.

ПЛАНЪ Туберинскаго Города ЯРОСЛАВЛЯ.



Былъ по плану
 Марта 19^{го} дня 1778 года
 В. И. Шубертъ.



Изъясненіе

Прикрытое устье Киринскаго вышележащаго каменнаго строения, въ прикрываемыхъ линияхъ
 планировки древняго строения.

А Городъ изъяснительной рукою, для почтеннаго строения каменнаго строения прикрыветъ мѣсто.

В Замочной стѣнѣ на валу, всего разобраны каменныя вышка башни.

Издѣлитъ С Раздѣляющій городъ строитъ для каменнаго строения въ три фута.

Въ 5^{ти} кварталахъ D Для каменнаго строения отъ каменнаго въ два фута въ ширину, по вышележащаго
 и въ устье кварталахъ для каменнаго могутъ быть по вышележащаго въ два фута. Въ замочной
 стѣнѣ на мѣстѣ E также строитъ для каменнаго по вышележащаго въ два фута.

Издѣлитъ F по берегу реки Которостей, по вышележащаго вышележащаго линіи G, H и J и всего
 мѣстѣ линіи K строитъ для каменнаго строения на каменнаго футахъ каменнаго.

L Валъ и ровъ въ окрестности города.

1778

ПЛАНЪ Мреставскаго Намѣстничества

Городу БОРИСОГЛѢБСКУ.

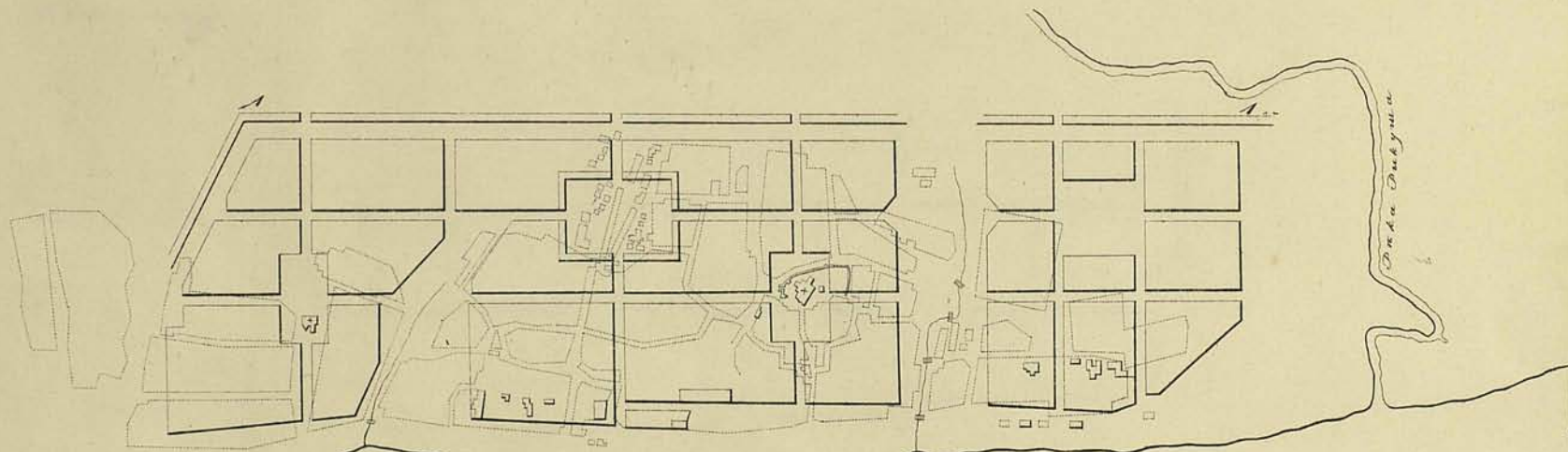
На подлинномъ написано собственною
Ее Императорскаго Величества рукою.

Быть по сему.

Августа 13^{го} сего 1784 года.

Во Царсконъ Селѣ.

Масштабъ въ Арш. дюймъ 100 Саженъ.



Р ѣ к а Волга

Къясненіе:


Состоящее нынѣ строеніе - Каменное прикрытое темно-Карминномъ - деревянное въ
пунктирныхъ линияхъ - подъ знакомъ † церкви.

Вновь проектировано:

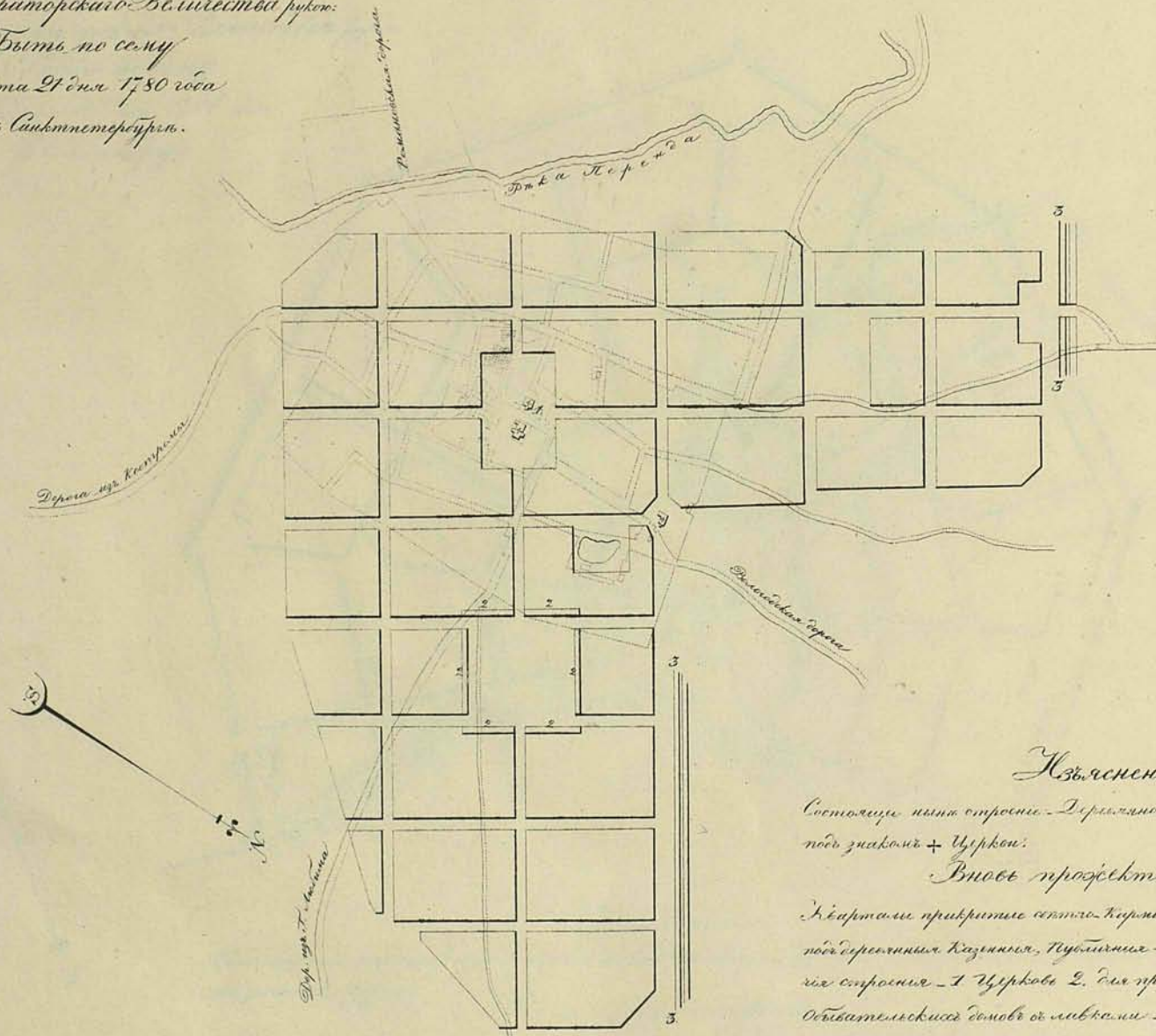
Кварталы прикрытые светло-Карминномъ подъ каменныя, а желтою краскою подъ
деревянныя Казенныя, Публичныя и Обывательскіе дома и прочія строенія
1. Валъ и ровъ къ ограниченію Города.

ПЛАНЪ Ярославскаго Намѣстническаго

ГОРОДУ ДАНИЛОВУ.



На подлинномъ написано собственноручно
Ея Императорскаго Величества рукою:
Быть по сему
Марта 27 дня 1780 года
Во Санктпетербургѣ.



Изъясненіе

Состоящие нынѣ строения - Деревянные - въ пунктирныхъ линияхъ -
подъ знаками + Церквей.

Вновь проектировано:

Кварталы прикрыты сетью Кирпичныхъ подъ камнями, а фронтонъ
подъ деревянными каменьями, Публичныхъ и обывательскихъ домовъ и про-
чихъ строеніе - 1 Церкви 2. Для присутственныхъ местъ и
обывательскихъ домовъ отъ ливней - 3. Валъ и ровъ къ оград-
ничному городу!

ПЛАНЪ Архангелскаго Наместничества

Городу ЛЮБИМУ.

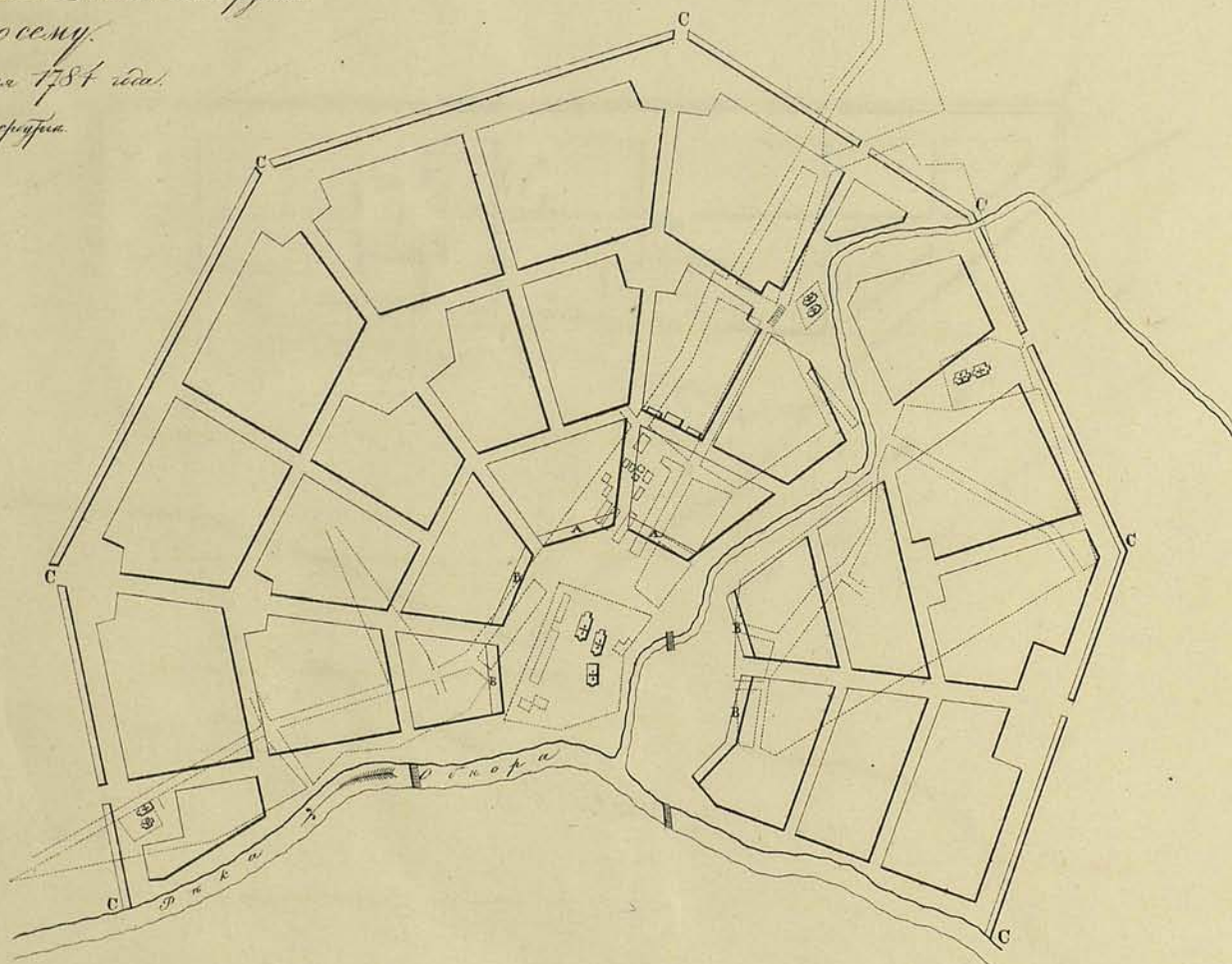
0 50 100 150 200 Саженей.
Измеренъ отъ Москвитина 1650 Году.

На подлинномъ написано собственною
Ея Императорскаго Величества рукою.

Быть по сему.

Генерала 16^{го} дня 1784 года.

Во Санктпетербурге.



Изъясненіе

Состоятъ планъ строенія каменнаго покрыва темна Карниша, деревяннаго съ покрывающимися линиями, подъ знаками \pm Церква.

Виды проектированы:

Квартала прикрытыя свѣтло карниша подъ каменнаго, а фасады краскою подъ деревянными казенными, публичными и общинными дома и прочихъ строенія.

А. Видъ присутственныхъ мѣстъ и прочихъ казенныхъ строеній, а затѣмъ станція моста съ вѣжами.

В. Видъ каменнаго форта строенія съ мостками подъ стенами. С. Валъ или ровъ въ ограниченіи.

ПЛАНЪ Ярославскаго Намѣстничества!

Городу МОЛОГЪ.

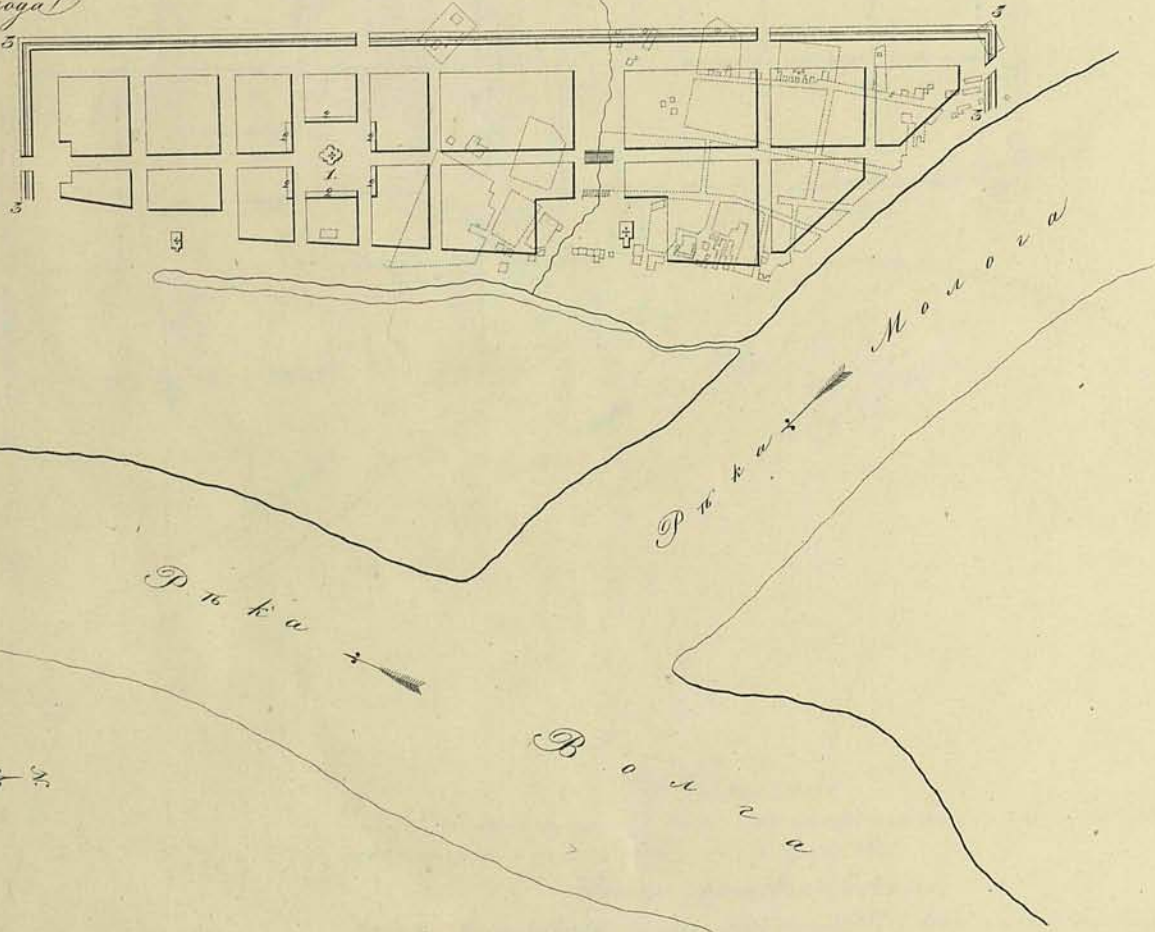
Масштабъ въ Арш. Саженьхъ 150 Саженъ.

На подлинномъ написано собственною
Ея Императорскаго Величества рукою:

Быть по сему.

Марта 21^{го} Мая 1780 года

Во Санктпетербургѣ.



Изъясненіе

Состоящее ныне строеніе - Каменное прикрито тѣмно карминномъ - Деревянное въ пунктирныхъ
линіяхъ - подѣ знаковъ + Церквей.

Вновь проефектировано:

Кварталы прикриты светло карминномъ подѣ каменнымъ, а желтое красное подѣ деревяннымъ камен-
нымъ, публичныя и войсковыя дома и прогала строенія: 1. Церковь 2. Для присудствившия
матот и войсковыя соювы съ мѣтками 3. Валъ и ровъ къ огражденію города.

ПЛАНЪ Ярославскаго Намѣстничества

Городу МЫШКИНУ.

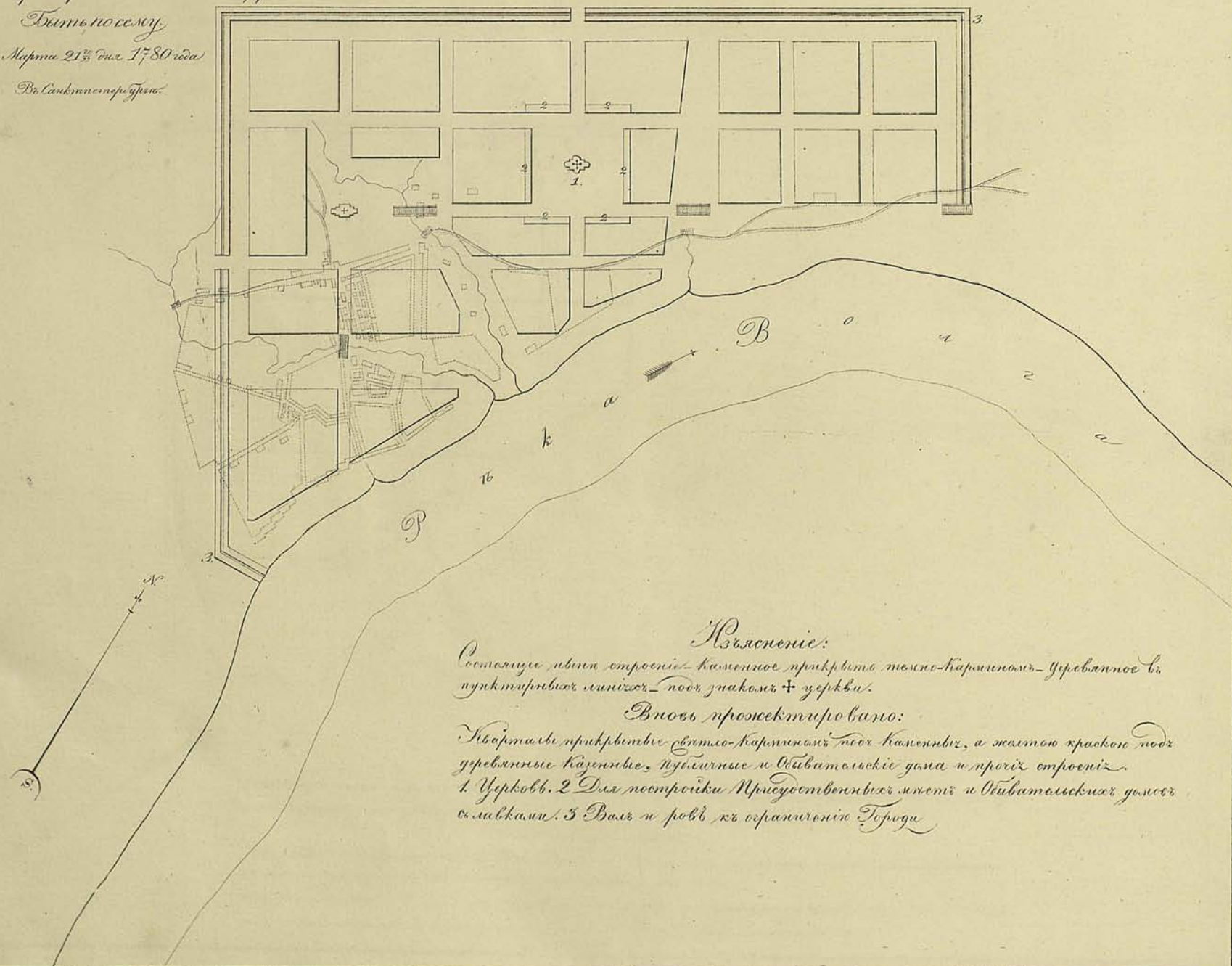
На подлинномъ написано собственною
Ея Императорскаго Величества рукою:

Быть по сему

Марта 21^{го} Мая 1780 года

Во Санктпетербургѣ.

Масштабъ 1:100000
200 Саженъ



Изясненіе:

Состоятъ ивнѣ строеніе каменное прикрываеъ тѣсно-карминномъ-уреванное въ пунктирныхъ линіяхъ - подъ знаками + церкви.


Вновь проектировано:

Квартиры прикрываеъ светло-карминномъ подъ каменныя, а жаломъ красномъ подъ деревянныя казенныя, публичныя и Обывательскія дома и прочія строенія.

1. Церковь. 2. Для постройки Присутственныхъ мѣстъ и Обывательскихъ домовъ съ лавками. 3. Валъ и ровъ къ огражденію Города

ПЛАНЪ Асславскаго Намѣстничества

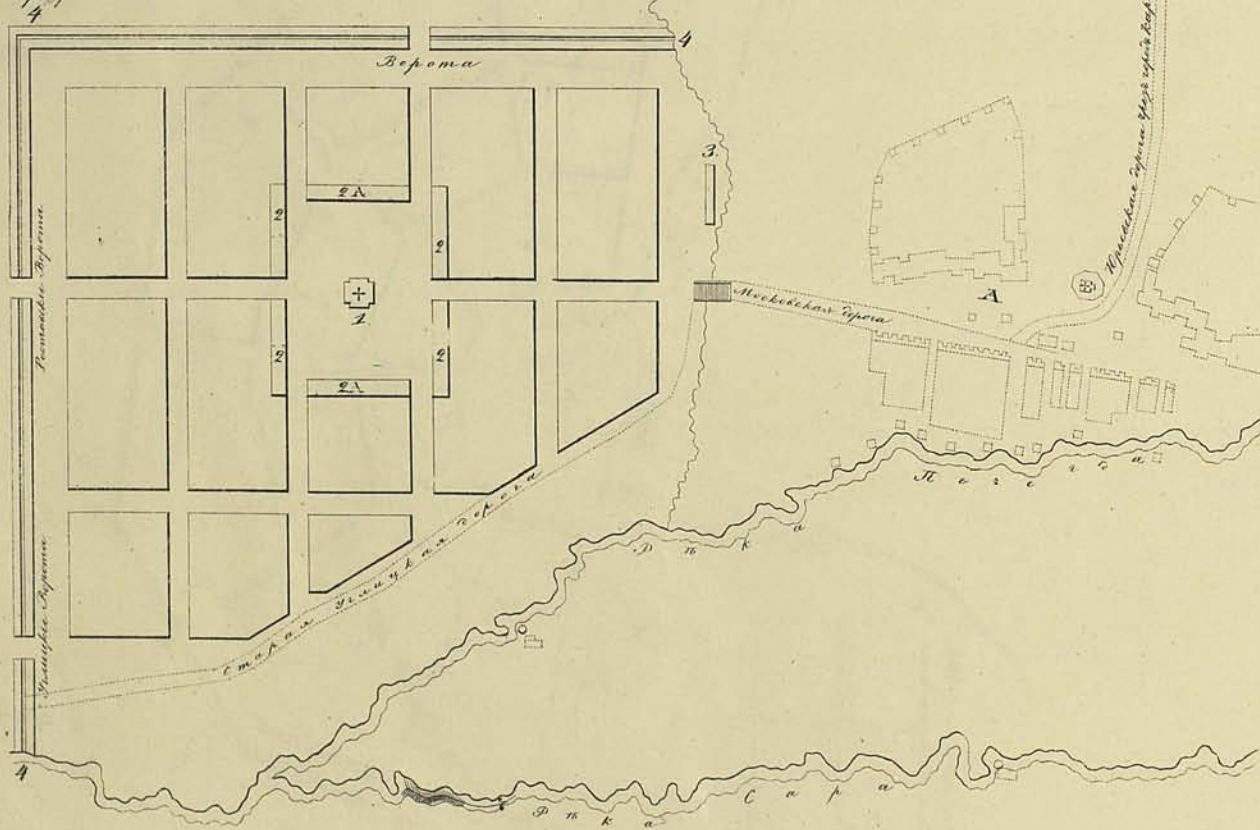
ГОРОДУ ПЕТРОВСКУ.



На подлинникѣ написано собственною
Ея Императорскаго Величества рукою:

Быть по сему.
Марта 4^{го} дня 1779 года

Въ Санктпетербургѣ.



Изъясненіе

Состоятся нынѣ отрошіе - Каменное прикрытие стѣны каменное - Деревянное въ пунктир-
ныхъ линияхъ - подъ знакомъ + Церковь. А. Бывшее Село Петровское.
Вновь проектировано:

1. Кварталъ прикрытие стѣны каменное подъ каменнымъ, а фронтъ красное подъ деревяннымъ
козницей, публичная и сѣвительская дома и протія отрошія.

2. Для присутственнаго мѣста, и останація за тѣмъ мѣстомъ подъ отрошіемъ
сѣвительскаго данова. 3. Подъ отрошіемъ Кухница. 4. Валъ и ровъ къ огражденію города.

ПЛАНЪ Архангельскаго Намѣстничества

Города ПОШЕХОНЬЮ.

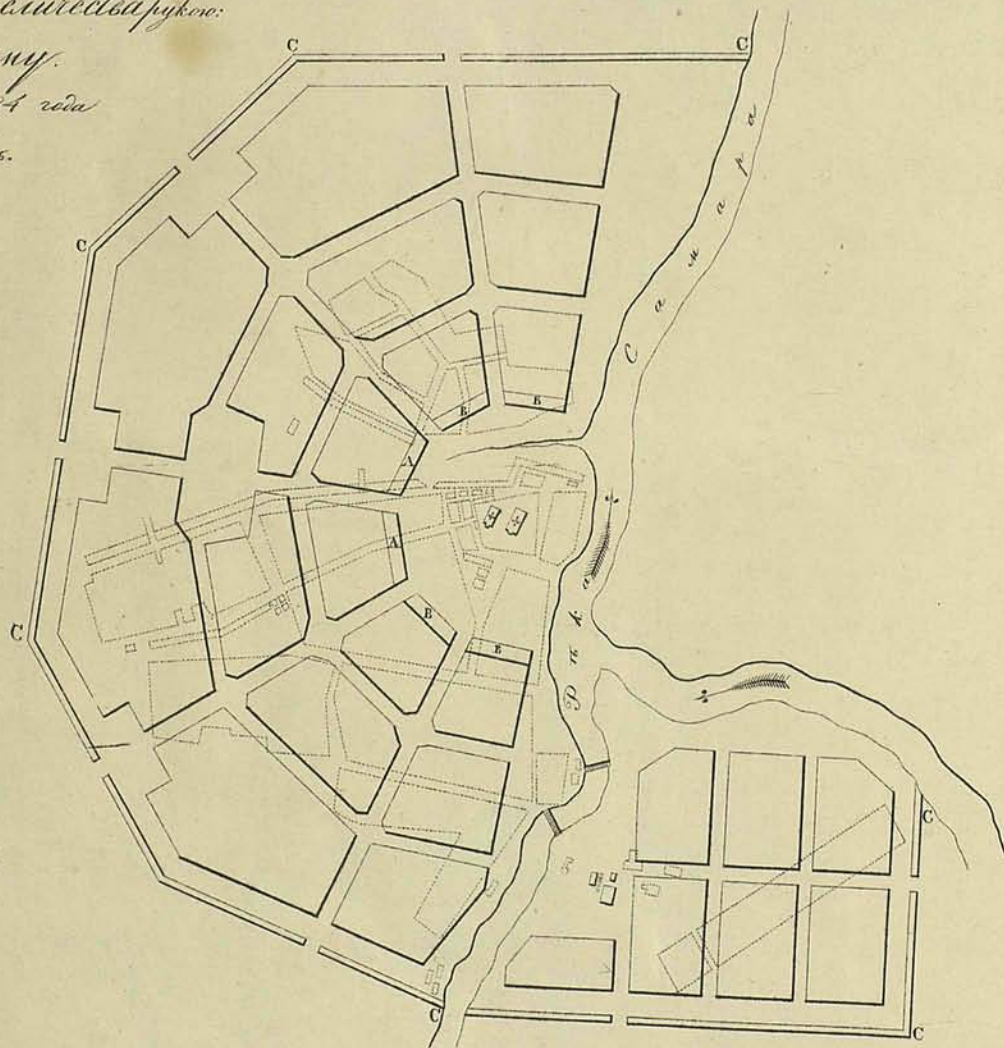
Масштабъ 61. мп. дюймъ 150 Сафъ.

На подлинномъ написано собственною
Ея Императорскаго Величества рукою:

Быть по сему.

Генваря 16^{го} дня 1784 года

Въ Санктпетербургѣ.



Изъясненіе

Составлена была старое каменное прикрытие только карнизами, — дополненное съ пунктирными линиями, — подъ знаменомъ + Церковь.

Вновь проецировано:

Кварталы прикрытие саттелъ карнизами подъ каменныя, а фронтонъ фронтонъ подъ деревянныя каменныя, публичныя и частныя дома и прогала старосиныхъ.

А Для присутственныхъ местъ и прочихъ каменныхъ строений, — а за тѣмъ остатками мести обшитаго.

В Для каменнаго прикрытие съ лавками подъ балками. — С. Вальми фронтонъ къ ограниченно.

На подлинномъ написано собственною
Ея Императорскаго Величества рукою:

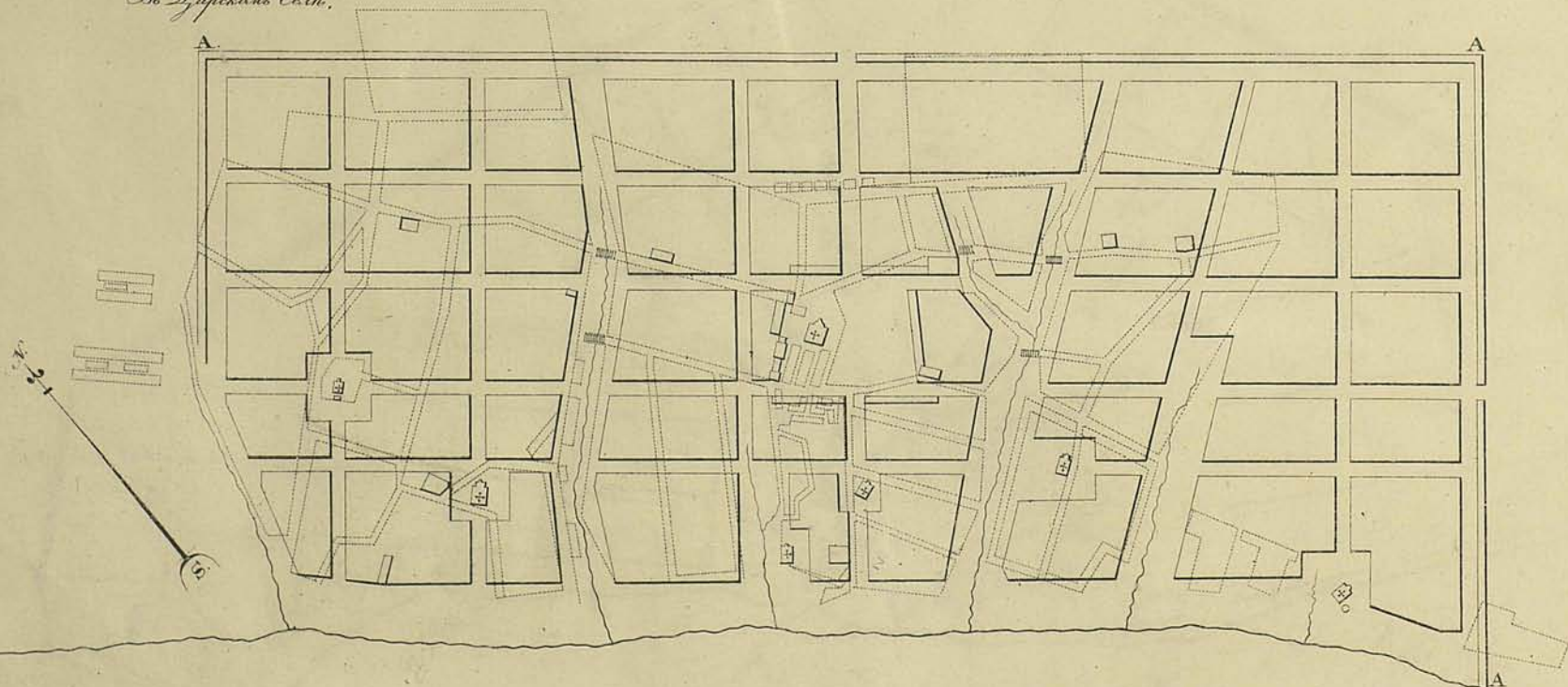

Быть по сему.

Августа 13^{го} дня 1784 года

Въ Царсканъ Селѣ.

ПЛАНЪ Ярославскаго Намѣстничества

Городу РОМАНОВУ:



Р е к а ————— Б о л г а

Изъясненіе

Состоющее изъ строеніе: Кашенное прикрытое темже кашеиномъ. Деревянное въ пунктирныхъ
линіяхъ: подъ знаменемъ + Церкви.

Въносъ прозектировано.

Квартала прикрытые свѣтло кашеиномъ подъ кашеиномъ, а желтого краскою подъ деревяннымъ камен-
номъ. Публичныя и обывательскія дома и пріемъ строенія. А Вали и рѣчь къ ограниченію города.

ПЛАНЪ Ярославскаго Намѣстничества

Городу РОСТОВУ.

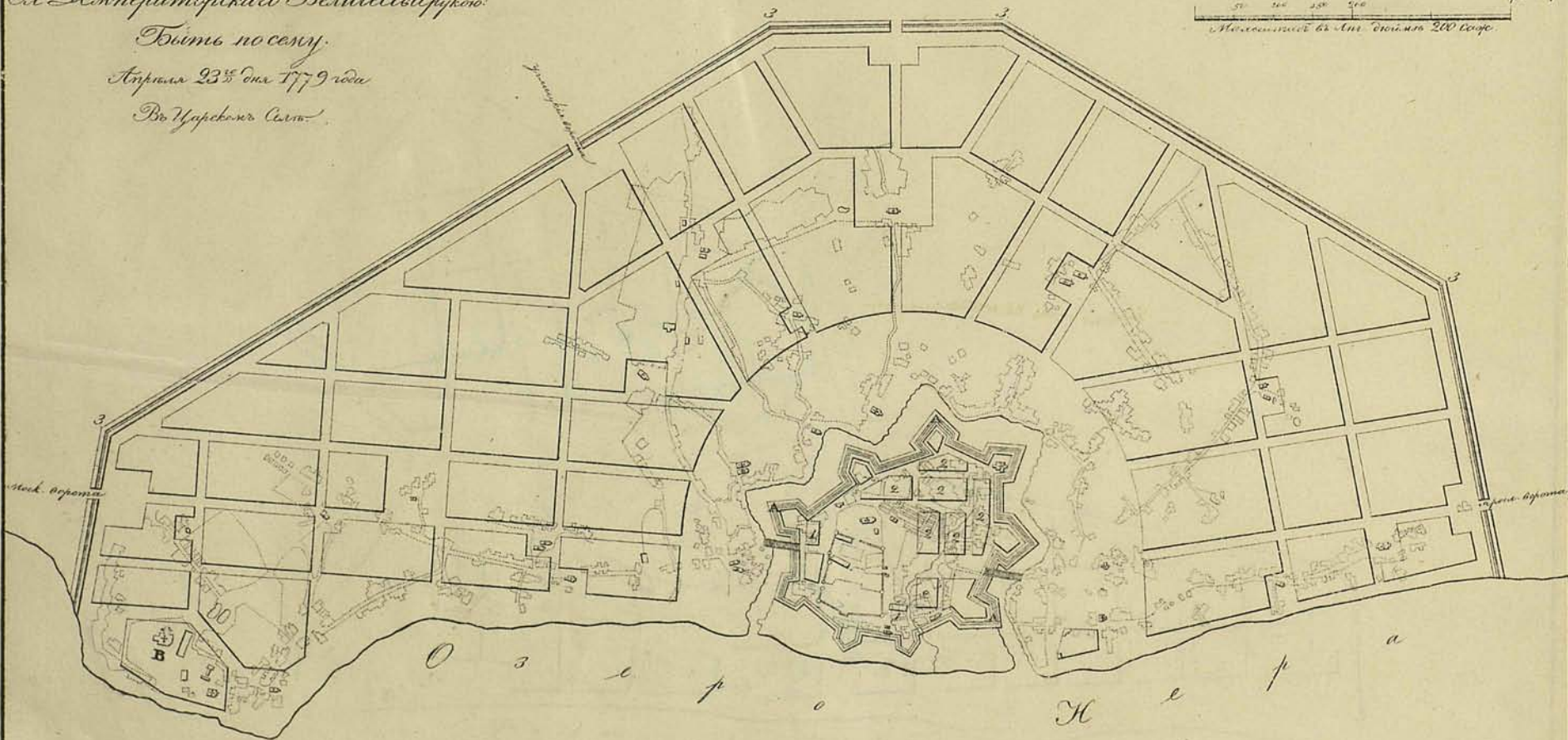
На подлинномъ написанъ собственноручно
Ее Императорскаго Величества рукою:

Бѣить по селу.

Апрѣля 23^{го} дня 1779 года

Во Царсконъ Селѣ.

400 Саженъ
Масштабъ въ 1/200000



Нѣяленіе!

Состоятъ изъ всѣхъ строеній - каменныхъ покрытыя тѣсно-карминномъ - деревянное въ пунктирныхъ линияхъ -
подъ знакомъ + церкви.

A Крепость B Музейскій Монастырь

Вновь проектировано:

Кварталы покрытыя свѣтло-карминномъ поды каменныя, а желтою краскою поды деревянныя
каменные, публичныя и обывательскія дома и прочія строенія
1. Для Придворнаго двора и мѣсть. 2. Для обывательскихъ домовъ съ лавками. 3. Для и ровъ къ ограи-
ченію Города.

ПЛАНЪ Архангальскаго Намѣстничества

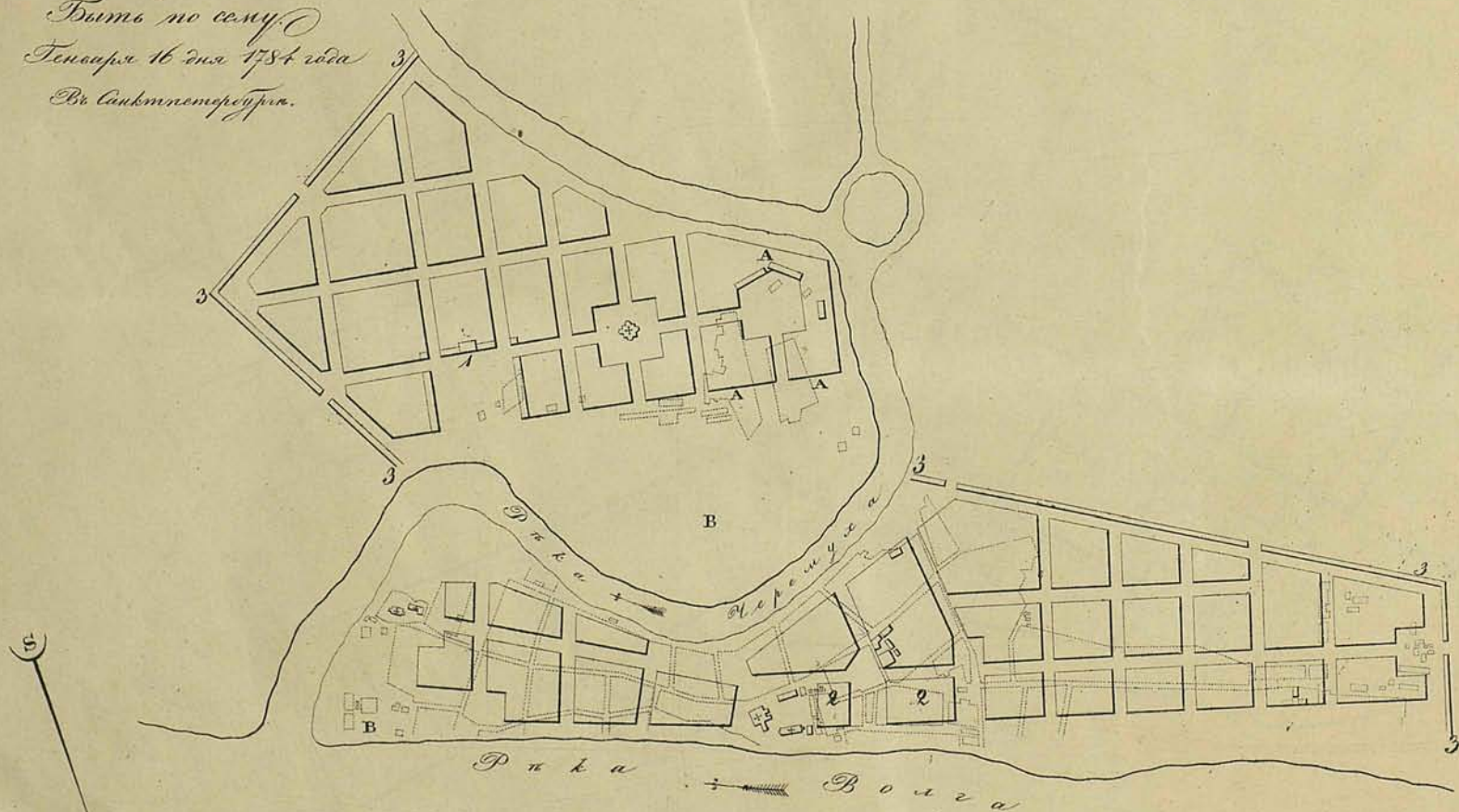
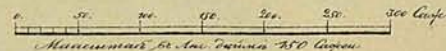
ГОРОДА РЫБНОМУ

На подлинномъ написано собственною
Ея Императорскаго Величества рукою.

Быть по сему.

Генваря 16 дня 1784 года

Въ Санктпетербургѣ.



Объясненіе:

Состоящее нынѣ строеніе — каменное покрытое темно-карминномъ — деревянное въ пунктиривидѣ, мѣшякъ — поевъ знакѣмъ \oplus церкви.

Б. Фабрика Саввы Яковлева. В. Моста поемнѣна

Вновь проецировано:

Кварталы прикрытыя свѣтло-карминномъ поевъ каменные, и желтымъ краскою поевъ деревянные каменные, публичныя и общественыя дома и проля строения.

1. Для Придворныхъ мѣсть. 2. Для каменныхъ лавокъ подлѣ пристани. 3. Валъ и ровъ къ ограниченію города.

ПЛАНЪ Ярославскаго Намѣстничества

Городу УГЛИЧУ.

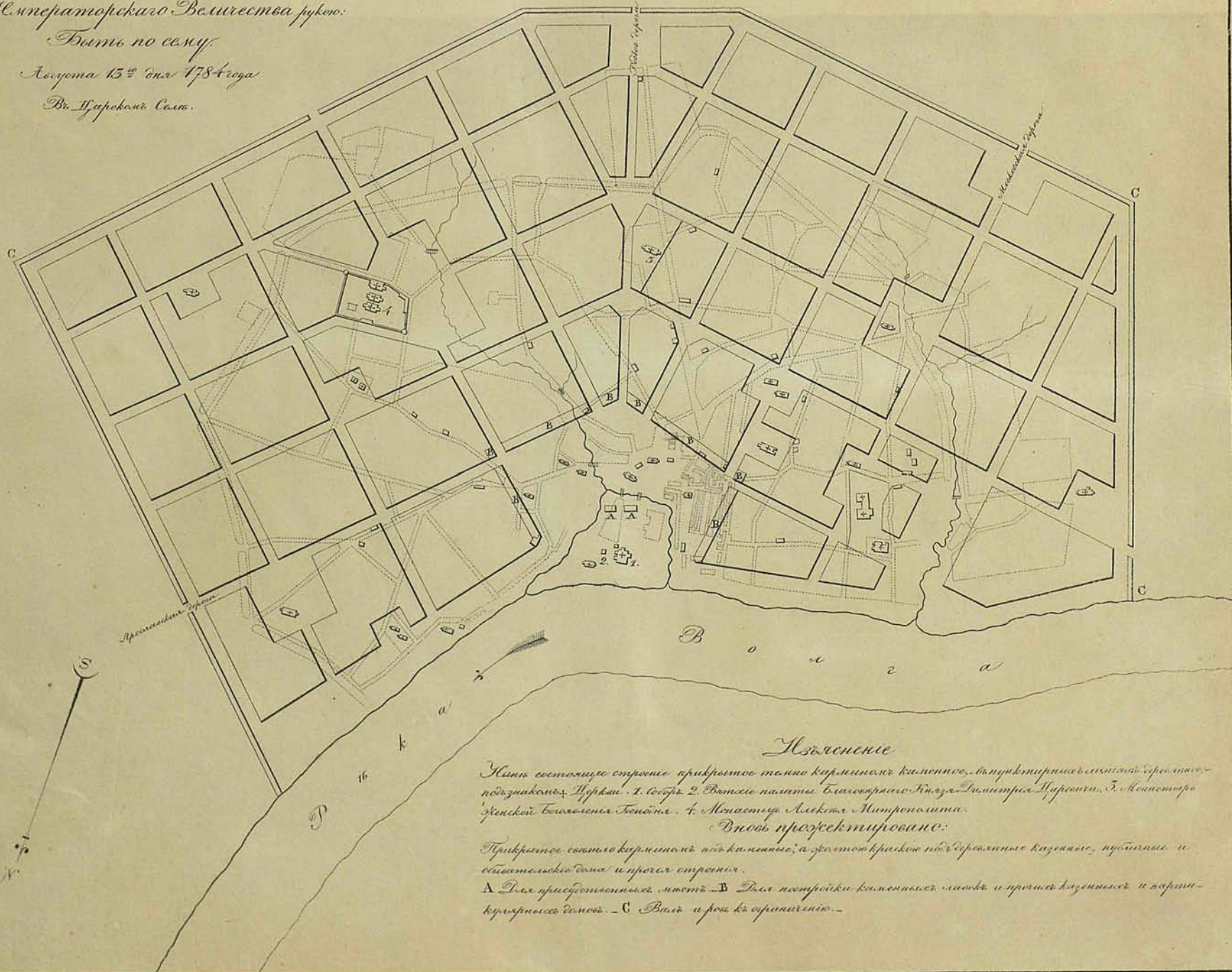
300 Саженъ
Масштабъ 62 Саженъ 150 Саженъ.

На подлинномъ написано собственною
Св. Императорскаго Величества рукою:

Быть по сему.

Августа 13^{го} года 1784 года

Въ Царсканъ Селѣ.



Изясненіе

Кланъ состоящихъ строенъ прикрѣпленъ тѣмъ карминамъ каменнымъ, въ прикрѣпленіи сѣверо-восточномъ, въ знакѣ 1. въ сѣверѣ 2. въ знакѣ памяти благовернаго Князя Дмитрія Муромца, 3. въ знакѣ памяти Ренской Богомолни Троицы, 4. въ знакѣ памяти Митрополита.

Вновь проектировано:

Прикрѣпленъ свѣтло карминамъ асбестовымъ, а фронтонъ прикрѣпленъ каменнымъ, публичнымъ и частнымъ домамъ и прочимъ строеніямъ.

А Для приспособленія мостовъ. В Для постройки каменнаго моста и прочимъ каменнымъ и кирпичнымъ домомъ. С Для и проч. къ оградѣнію.



2007089261